

СТРАНА НА
БЕРЕГАХ НИЛА
И ЕЕ ЖИТЕЛИ

План урока:

- 1. Повторение д/з*
- 2. Нил – река жизни*
- 3. Жизнь земледельцев на берегах Нила*
- 4. Образование единого государства*
- 5. Как жили древние египтяне*

Основные понятия:

- 1. Цивилизация*
- 2. Хапи*
- 3. Папирус*
- 4. Пороги*
- 5. Дельта*
- 6. Шадуф*
- 7. Номы*
- 8. Фараон*

ПРОВЕРКА ДОМАШНЕГО ЗАДАНИЯ









	Горы и возвышенности
	Низменности
	Основные районы земледелия
	Оазисы
	Столицы древних государств
	Важнейшие города
	Медные рудники
	Золотые рудники
	Каменоломни
	Важнейшие караванные пути

0 150 км



ДИОДОР СИЦИЛИЙСКИЙ

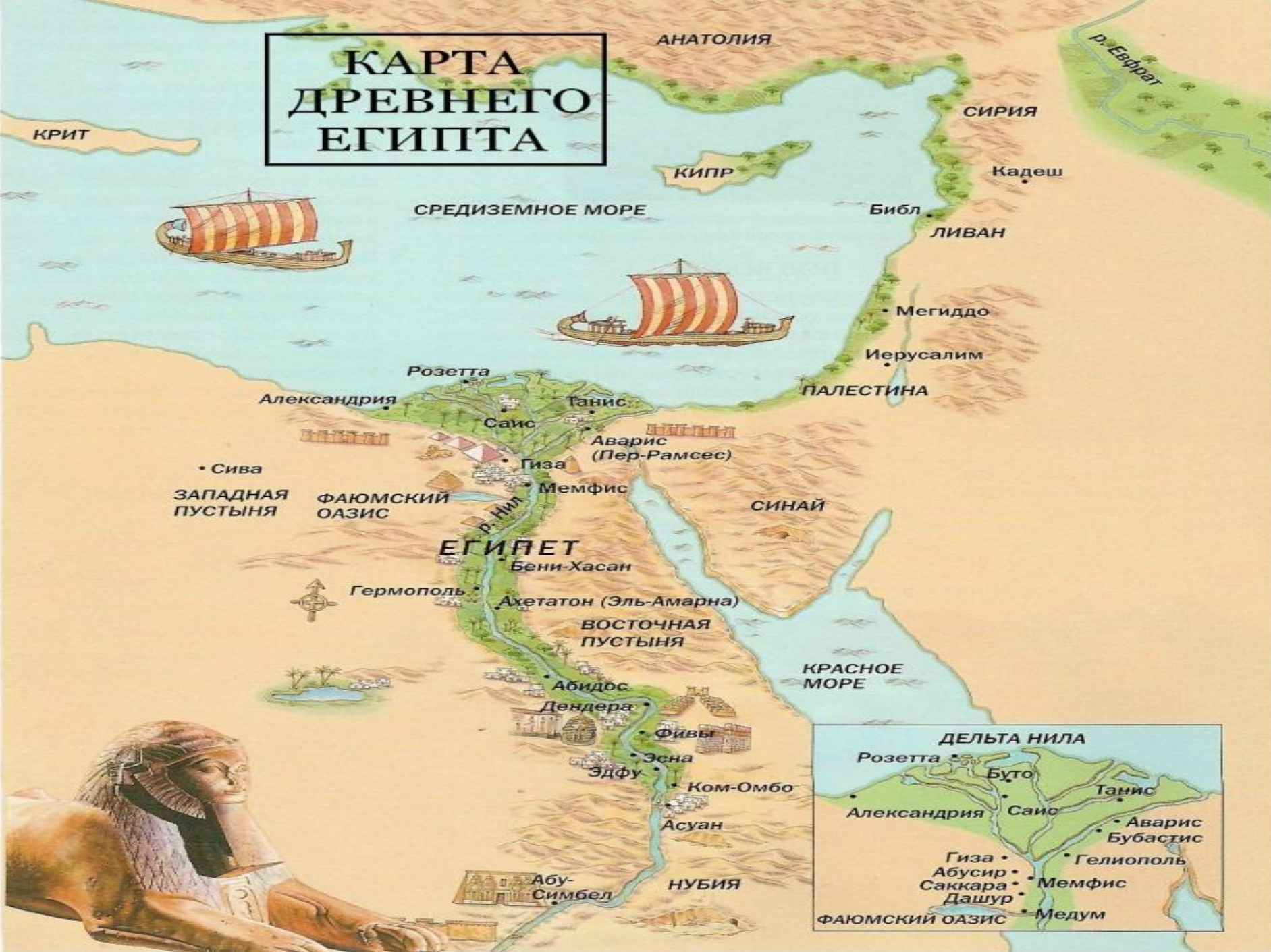
Греческий историк,
живший в I в. до н. э.

Труды:


1. История Вавилона
2. История Ассирии

РАБОТА С ИСТОРИЧЕСКИМ ДОКУМЕНТОМ

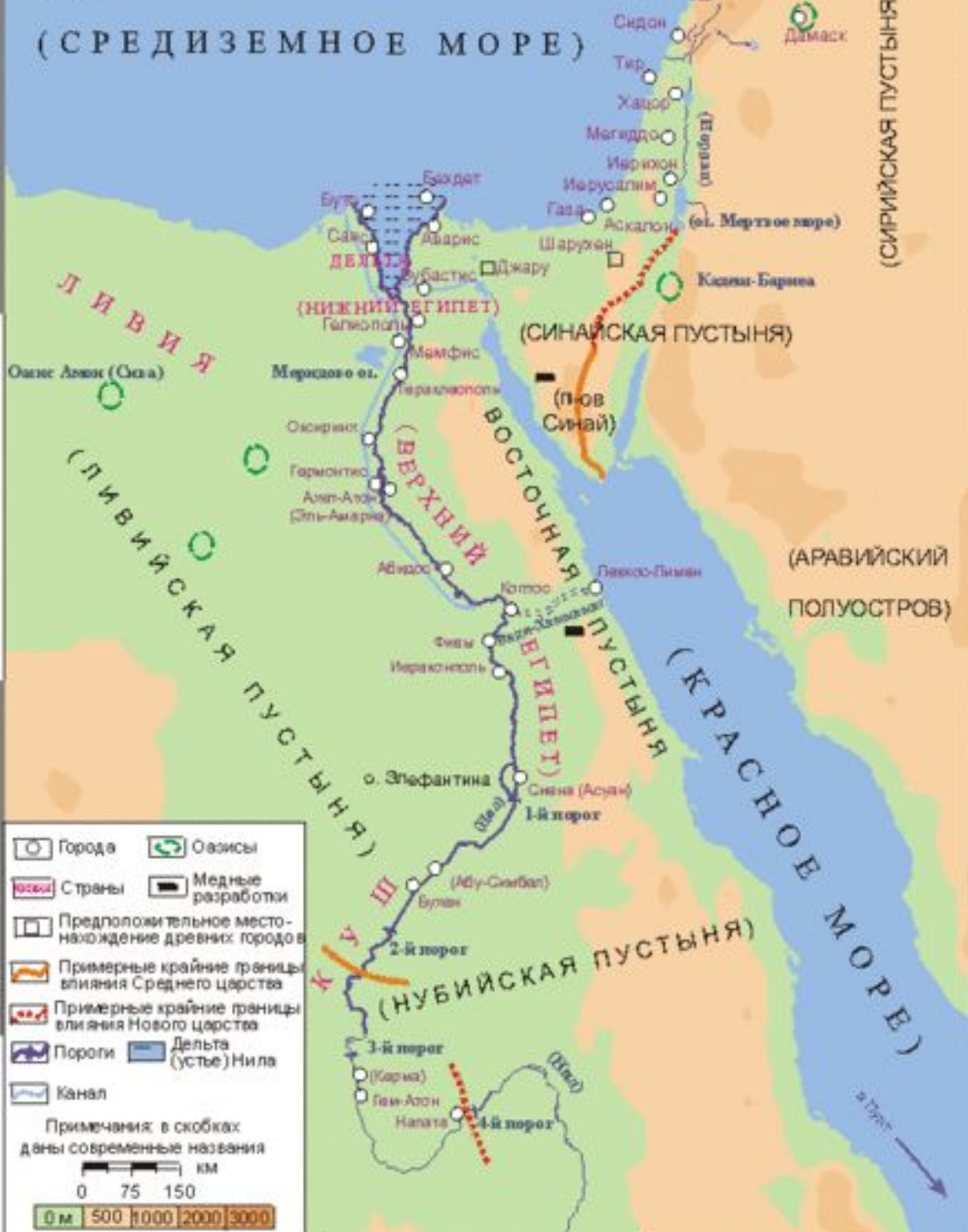
КАРТА ДРЕВНЕГО ЕГИПТА



ФИЗМИНУТКА




(СРЕДИЗЕМНОЕ МОРЕ)

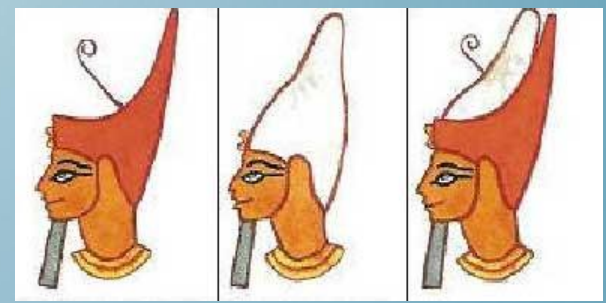


Объединение Египта

до н. э.



≈ 3 000 г. до н. э.



МИНА
1ый царь
объедине
нного
Египта



Города (Cities) **Оазисы** (Oases)

Страны (Countries) **Медные разработки** (Copper mines)

Предположительное местонахождение древних городов (Probable location of ancient cities)

Примерные крайние границы влияния Среднего царства (Approximate extreme boundaries of influence of the Middle Kingdom)

Примерные крайние границы влияния Нового царства (Approximate extreme boundaries of influence of the New Kingdom)

Пороги (Cataracts) **Дельта (устье) Нила** (Delta of the Nile)

Канал (Canal)

Примечания: в скобках даны современные названия (Notes: in parentheses are given modern names)

0 75 150 км (0 75 150 km)

0 м 500 1000 2000 3000

ДОМАШНЕЕ ЗАДАНИЕ

НА 8 НОЯБРЯ (ВТОРНИК)

1. § 12 пересказ

2. Подготовить сообщение о занятиях жителей древнего Египта

ЗАКРЕПЛЕНИЕ

В древности в долине реки Нил, на северо-востоке Африки была расположена страна, которая называлась....

ЕГИПЕТ

*Правитель государства в
Древнем Египте назывался?*

Фараон

ДРЕВНЕЙШЕЙ СТОЛИЦЕЙ
ЕГИПТА БЫЛ ГОРОД?

Мемфис