




# Рельеф Евразии.



Подготовила: Кревная О.А.,  
учитель географии МБОУ  
ООШ № 2





**Задание:**  
Рассмотрите физическую карту Евразии.  
Расскажите о рельефе Евразии.

# Рельеф Евразии

## Равнины

Какие вы  
знаете?

1. *Западно-Сибирская*
2. *Аравийское*
3. *Среднесибирское*

Самое низкое место?

[Мертвое море -410 м](#)

## Горы

Какие вы  
знаете?

*Уральские*  
*Скандинавские*  
*Кавказские*  
*Гималаи*

Самая высокая вершина

[Джомолунгма 8848 \(8850\)м](#)



## Особенности рельефа:

1. Евразия значительно выше других материков.
2. На её территории расположены высочайшие горные системы. Это – *Гималаи*, с вершиной *Джомолунгма (Эверест – 8848м.)*
3. Равнины огромных размеров, тянутся на тысячи километров (Восточно-Европейская, Западно-Сибирская)
4. Большие колебания высот. Разница между впадиной Мертвого моря и самыми высокими вершинами превышает 9 км.



Джомолунгма – «божественная»



Мертвое море

# Тектоническая структура

Каким участкам земной коры соответствуют равнины?

Каким участкам земной коры соответствуют горы?



*История развития материка:*

1. В основе лежит Евразийская литосферная плита, имеющая неодинаковый возраст.
2. Самые древние – Восточно-Европейская, Сибирская, Китайско-Корейская, Южно-Китайская платформы.
3. Поздние процессы горообразования соединили эти платформы.
4. Затем присоединились платформы, лежащие в основе полуострова Аравийского и Индостан.
5. На востоке при стыке Евразийской плиты и Тихоокеанской образовались островные дуги и глубоководные желоба.



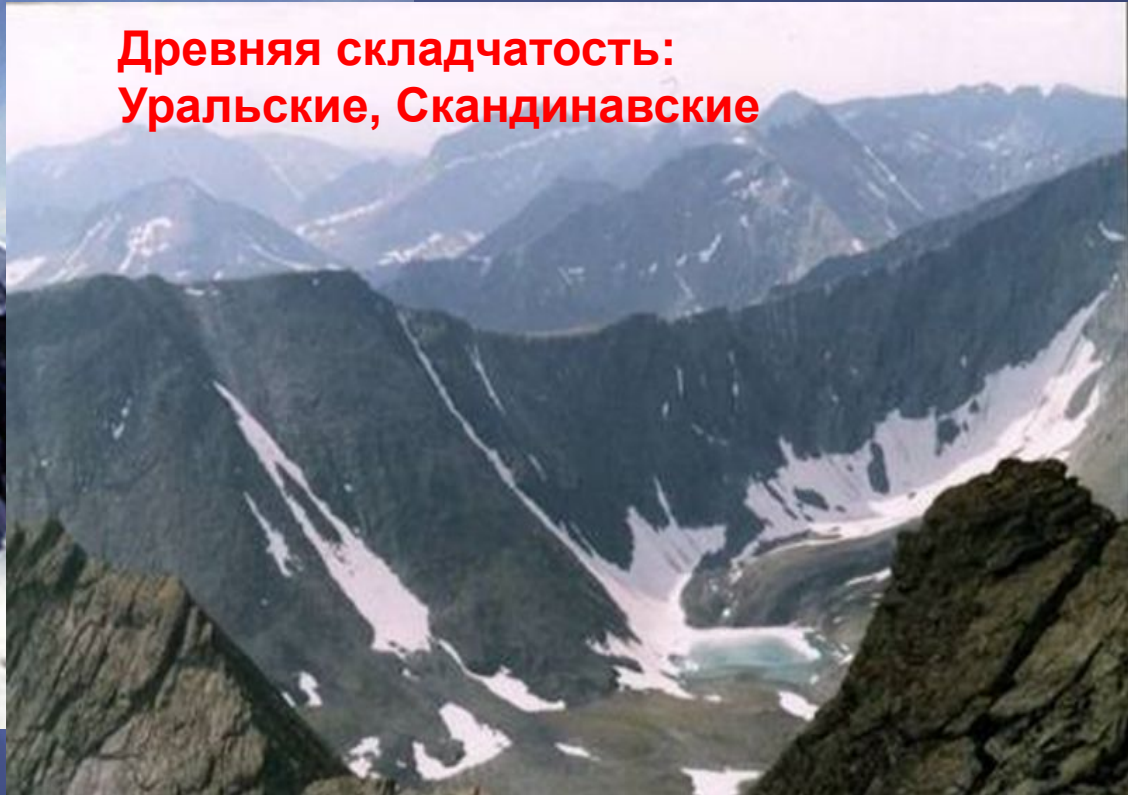
## **Горные системы образуют 2 гигантских пояса, расположенных на восточной и южной окраинах материка**

1. **Альпийско-Гималайский пояс:** тянется от Атлантического и почти до Тихого океана. Входят: *Пиренеи, Альпы, Карпаты, Кавказ, Памир, Гималаи*
2. **Тихоокеанский пояс:** начинается на Камчатке и заканчивается на Больших Зондских островах. *Тихоокеанское огненное кольцо и пояс землетрясения.*

**Новая складчатость: Альпы, Кавказские, Гималаи**



**Древняя складчатость: Уральские, Скандинавские**

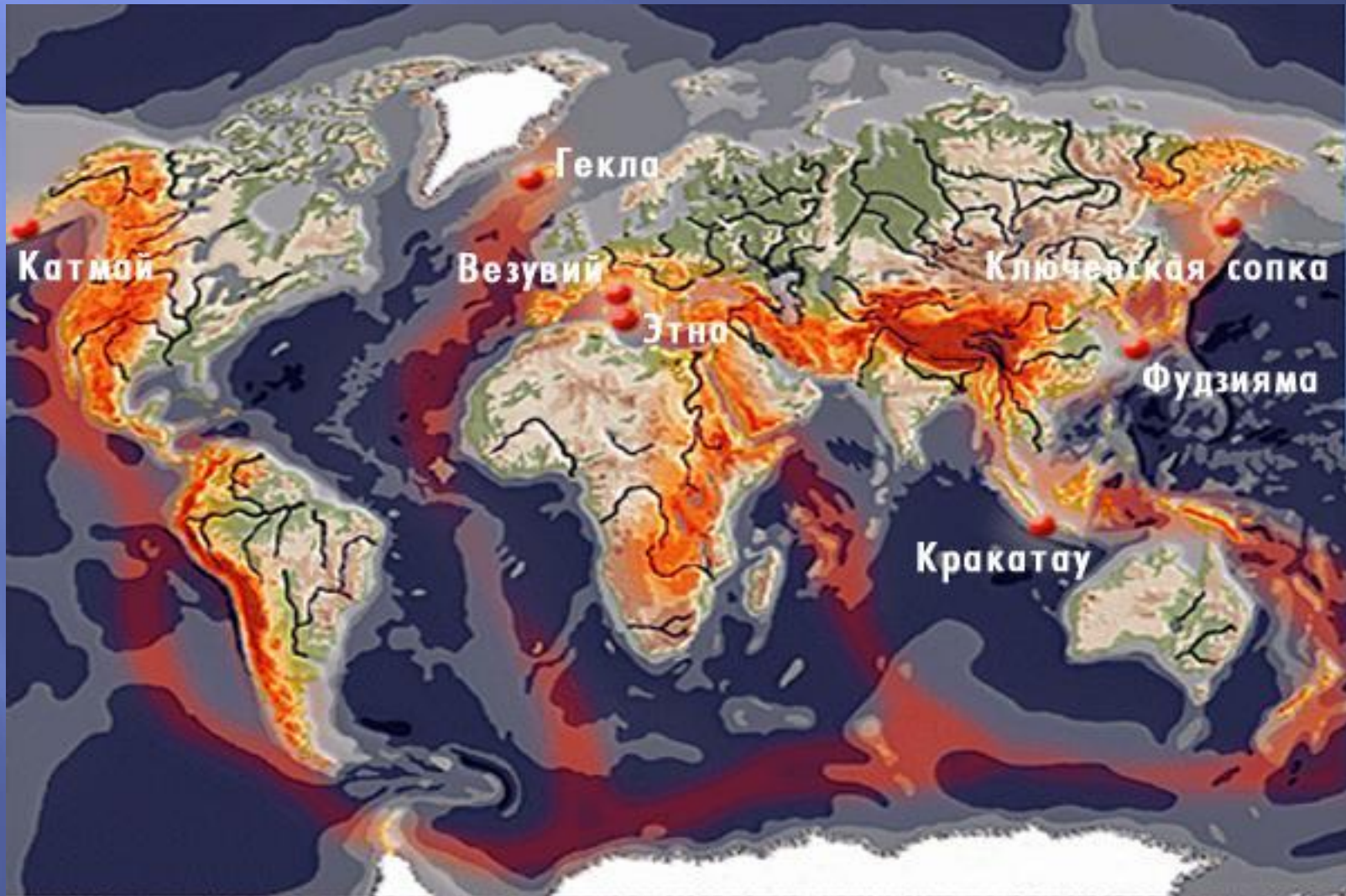


# Сейсмические пояса Евразии



1  
Альпийско-Гималайский

2  
Тихоокеанский





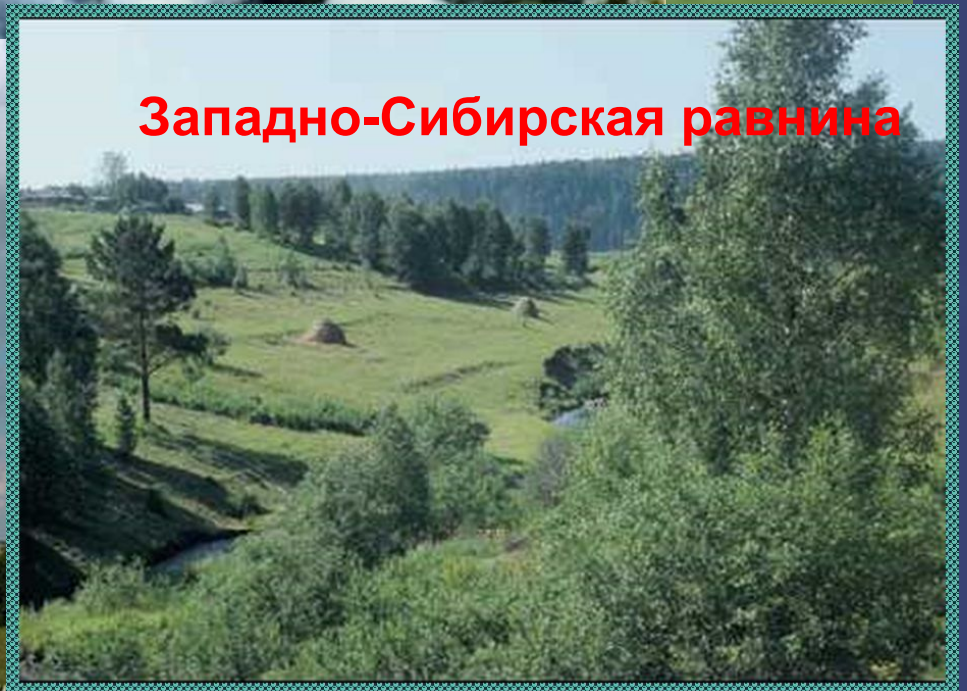


У К Р  
ukrsad.org  
САД.org

## Восточно-Европейская равнина



## Западно-Сибирская равнина





# Полезные ископаемые Евразии.

