


Внутренние воды Евразии

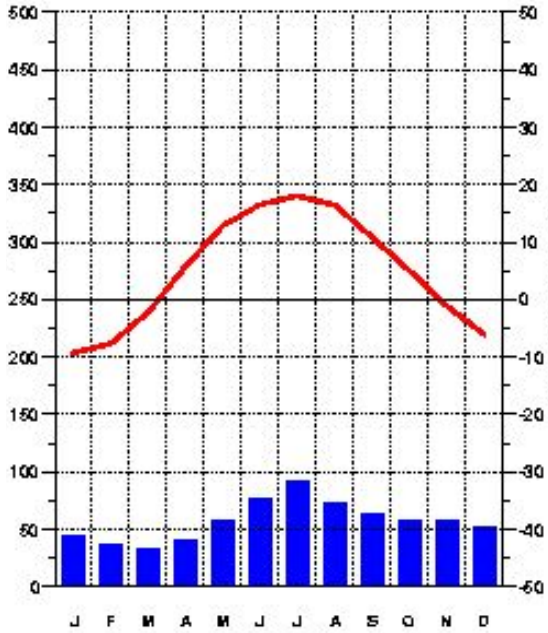
урок – путешествие в 7 классе



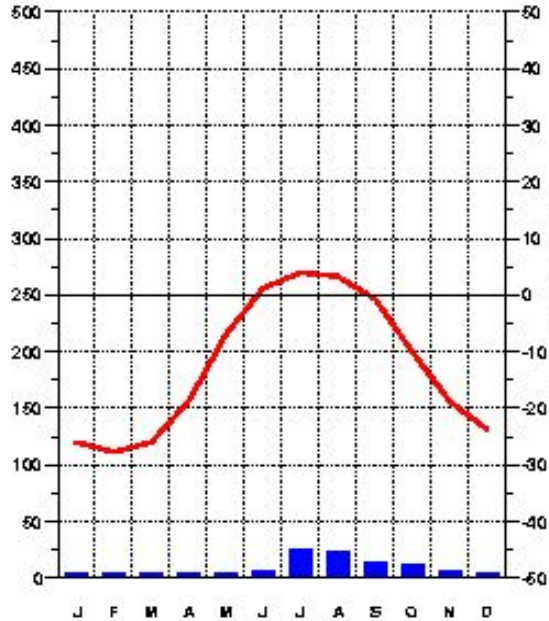
Тороповой Татьяны Константиновны,
учителя МБОУ СОШ № 9 г. Камышина



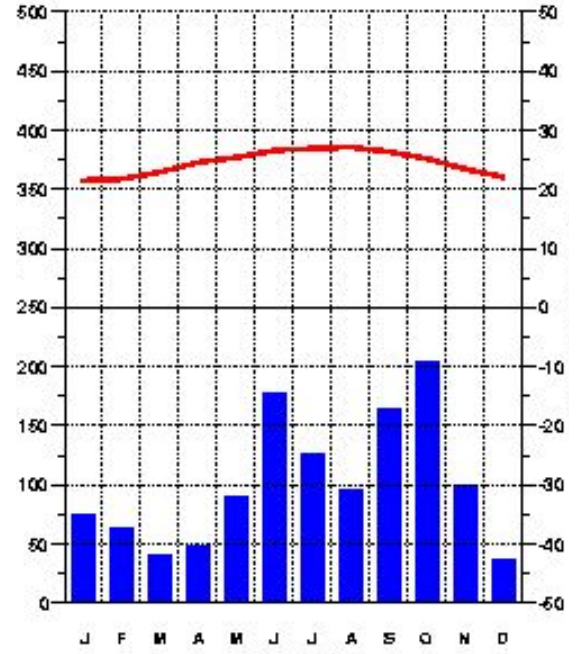
1



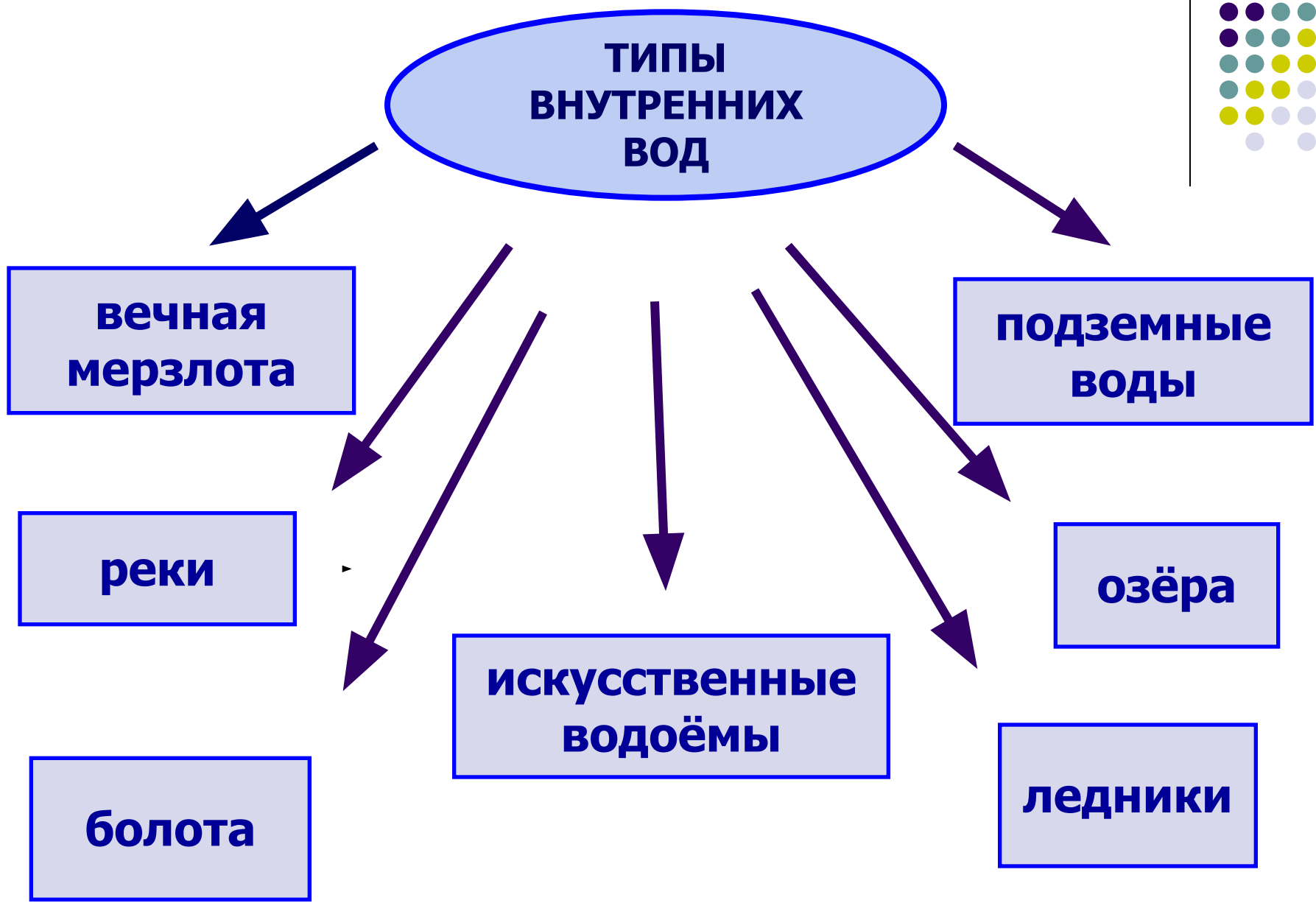
2



3



2



1 причал

«Крупнейшее озеро»



2 причал



«Быстрая вода»

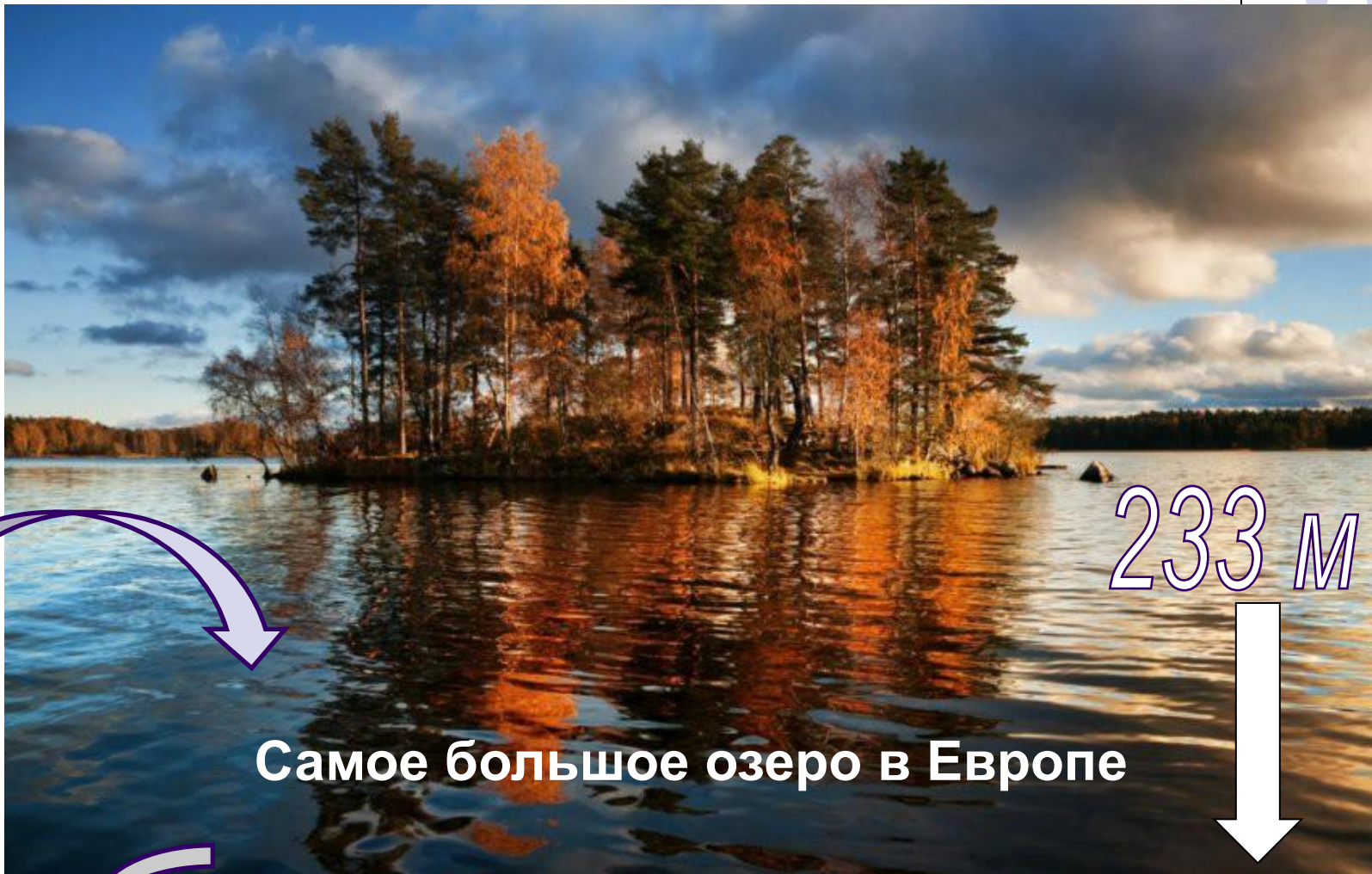



2-я по протяжённости река Европы.

Дно покрыто скалами, это сильно затрудняет судоходство.
В давние времена река была границей Римской империи.
Сейчас – естественная граница 10 государств. Каких?

«Ладога»

3 причал



35
рек

Самое большое озеро в Европе

233 м

1 река: Нева

4 причал

«Русский богатырь»



« Пускай Волга нарядная,
скромная, грустная
красавица,
зато Енисей могучий,
неистовый богатырь,
который не знает,
куда девать свои силы
и молодость»

А. Чехов

«Луна плыла среди небес
Без блеска, без лучей,
Налево был угрюмый лес,
Направо — Енисей»

Н. Некрасов

5 причал
«Жемчужина Сибири»



Объект Всемирного наследия ЮНЕСКО

1642 м



20 – 25 млн лет - древнейшее на Земле озеро

5 причал

«长江 – «Длинная река»



7 причал



«Пресно - солёное»



6%

8 причал

«Душа Индии»



ледник в Гималаях

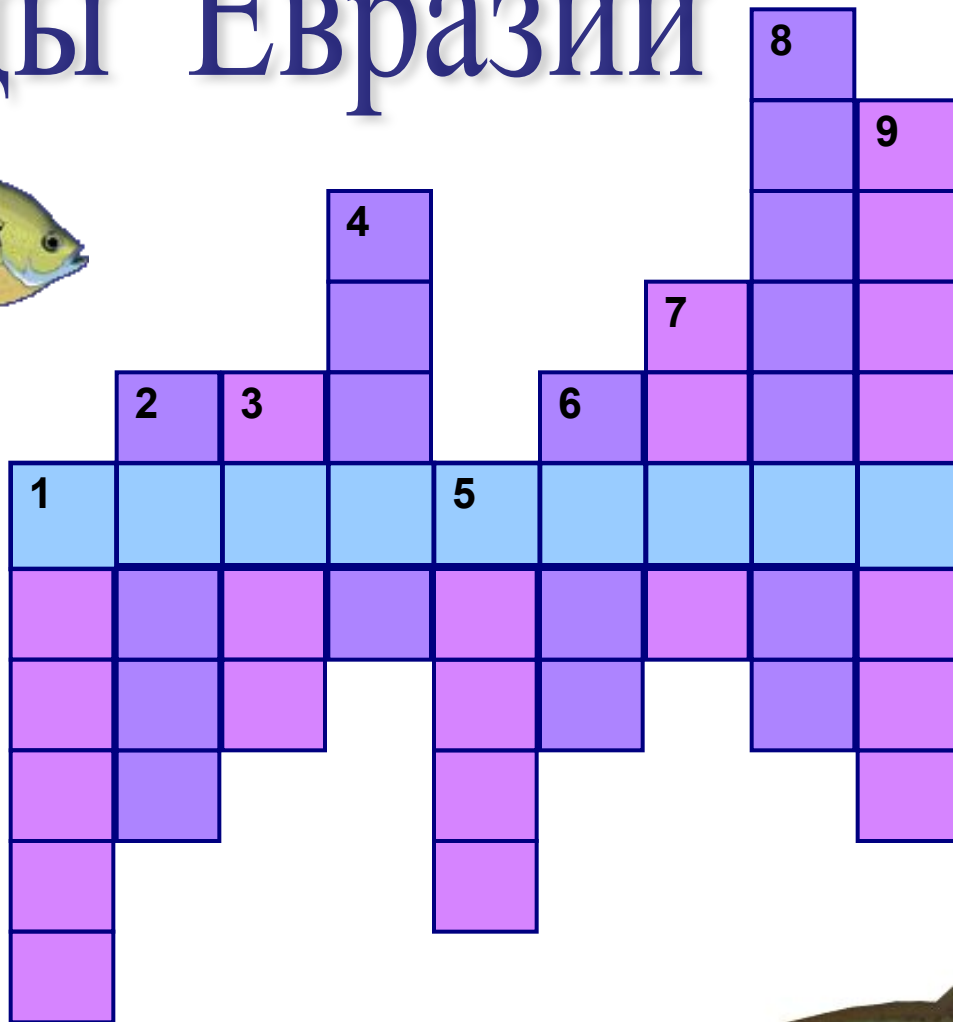


Бенгальский залив





Воды Евразии





Воды Евразии



								О	
								Н	А
				И				Е	М
				Р			С	Ж	У
		Х	А	Т		Т	Е	С	Д
К	А	М	Ы	Ш	И	Н	К	А	
О	Н	У	Ш	И	Г	А	О	Р	
Л	К	Р		Л	Р		Е	Ь	
Ы	А			К				Я	
М				А					
А									



Домашнее задание



- параграф 52,
- описание любой реки Евразии
по плану на стр. 345 учебника



Попутного ветра!