



# Турецкая Республика

## ОБЩИЕ СВЕДЕНИЯ

- *Ту́рская Респу́блика (краткое название — Ту́рция) — государство, расположенное в основном в юго-западной части Азии, частично в южной Европе. Основная часть территории страны приходится на Анатолийский полуостров (полуостров Малая Азия) между Чёрным и Средиземным морями.*
- *Турция граничит на востоке с Грузией, Арменией, Азербайджаном (15 километровый участок границы с Нахичеванской Автономной Республикой) и Ираном; на юге — с Ираком и Сирией; на западе — с Грецией, Болгарией. Турцию омывают четыре моря: Чёрное, Средиземное, Эгейское и Мраморное.*

TURKEY

# ГЕОГРАФИЧЕСКОЕ ПОЛОЖЕНИЕ



Современная Турция расположена на части суши, называемой Малой Азией, или Анатолией, простирающейся из Азии к Юго-Восточной Европе. Малая Азия (Анатолия) омывается с севера Черным морем, с запада - Эгейским, с юга - Средиземным морем.

Анатолию от Европы отделяют проливы Босфор и Дарданеллы вместе с Мраморным морем. Черноморские горы с севера и Тавр с юга, как стены окружают Анатолийскую возвышенность. На востоке находятся потухшие вулканы и высокие горы, из которых Арарат (5165 м) является самой высокой точкой Турции. На востоке находятся истоки рек Тигр и Евфрат, в Эгейское море впадает река Мендерес. Длина береговой линии Турции составляет 8 500 км, территория - 780 577 кв. км, численность населения около 61 млн. человек.

# ИСТОРИЯ



- Малая Азия была одной из колыбелей множества до сих пор плохо исследованных культур и государств древности. Так называемый «плодородный полумесяц», в котором был осуществлён переход от собирательства к культурному земледелию, частично лежит в области сегодняшней Турции.
- В это раннее время турки ещё не жили на этой территории. Сельджуки были первой турецкой династией, армии которой захватили в XI веке н. э. части Армянского нагорья и подчинили впоследствии большую часть Византийской империи и Армении.



ГЕРБ И ФЛАГ ТУРЦИИ



ПРЕЗИДЕНТ ТУРЦИИ  
АБДУЛЛА ГЮЛЬ



Национальная валюта Турции (лира)



СТОЛИЦА ТУРЦИИ –  
ГОРОД АНКАРА



# КРУПНЕЙШИЕ ГОРОДА ТУРЦИИ

Стамбул , Анкара , Измир ,  
Адана , Бурса.



# Город Измир






**курортный город Кашх  
(древний Антифеллус)**



**курортный город  
Анкара  
(столица Турции)**



 **MOSINTOUR**  
travel & Incentive company



**Бурса - изумрудный город Турции**

# КЛИМАТ



- Климат этой обширной страны варьируется по регионам. На западе и юге, где господствует средиземноморский климат, летние месяцы жаркие и сухие, зима мягкая. Поэтому Анталья и прилегающий район называются Турецкой Ривьерой. На центральных равнинах господствует континентальный климат, лето жаркое и сухое, зима - холодная с обильными осадками. В восточных районах преобладает резко континентальный климат. Климат северного побережья из-за горного рельефа характеризуется обилием осадков.

# НАСЕЛЕНИЕ

Около 66 миллионов человек. Преимущественно турки (80%), около 17% курдов, до 1 миллиона арабов, несколько десятков тысяч греков, армян, грузин и евреев. Курды достаточно компактно проживают на юго-востоке страны; курдскими городами можно назвать Батман, Сирт, Битлис, Хаккари. Кроме того курды проживают вокруг озера Ван.



OPEN.AZ

OPEN.AZ

# РЕСУРСЫ



На территории Турции насчитывается более 100 видов полезных ископаемых. Страна располагает многими видами рудного, горно-химического, топливно-энергетического сырья. В первую очередь следует назвать хромовые, вольфрамовые, медные руды, бораты, мрамор, каменный уголь и др. На долю Турции приходится 25 % общемирового запаса ртути.



# ПРОМЫШЛЕННОСТЬ



- Наиболее развитые отрасли обрабатывающей промышленности: пищевкусовая, текстильная, химическая и производство строительных материалов. Создана черная и цветная металлургия. Основные металлургические заводы расположены в Карабюке, Измире, Эрегли и Искендеруне. Предприятия цветной металлургии: свинцово-цинковый комбинат в Кайсери, алюминиевый комбинат в Сейдишехире, медеплавильные заводы в Самсуне, Эргани и Мургуле.

# ТУРЕЦКАЯ КУХНЯ





**KOSKA**  
ÇİLEKLİ SULTAN  
8.00 YTL

**KOSKA**  
FİSTİKLİ SULTAN  
8.00 YTL

**KOSKA**  
FİSTİKLİ OKUŞ  
10. YTL

**KOSKA**  
KIRMIZI MALHAZ  
5.25 YTL


**KOSKA**  
FİSTİKLİ OKUŞ  
9.00 YTL

# НАЦИОНАЛЬНЫЙ КОСТЮМ




Мужчины всех сословий носили штаны, рубашку, камзол, куртку или кафтан, верхний кафтан, кушак. Штаны ("дзагшин") шили из тонкого шелка или полотна. Мужчины надевали их на голое тело и стягивали вокруг пояса шнурком с вышитыми концами. Вначале штаны были широкие и длинные, они складками спускались на ступню. Затем появился еще один их фасон: они укоротились до колен. Такие широкие укороченные штаны носили воины-янычары. Под эти штаны надевали чулки.

# НАЦИОНАЛЬНЫЙ КОСТЮМ



Костюм турецких женщин был похож на мужской. Так же, как и мужчины, они носили штаны, которые шились из кисеи, шелка, полотна желтого цвета или в полоску. Полотняная рубашка походила на мужскую, но короче. Сверху надевали: шелковый узорчатый полукафтан с широкими рукавами, из-под которых выглядывали рукава рубашки, и еще один шелковый кафтан. Оба кафтана имели глубокий вырез ворота. Верхний был длинным, с разрезами на боках до самых колен, завязывался шелковым кушаком или поясом, украшенным серебром и золотом. Выходя на улицу, турчанки надевали черный шелковый плаще большим четырехугольным отложным воротником зеленого цвета. Женщины средних сословий носили полосатые шерстяные плащи и очень длинные

# ДОСТОПРЕМИЧАТЕЛЬНОСТИ














TOP  Hotels





<http://zevs-turs.ruprom.net/>





**СПАСИБО ЗА ВНИМАНИЕ!**