

# РЕСПУБЛИКА МАДАГАСКАР



Мадагаскар – поистине осколок Ноева Ковчега в Индийском океане, который стал прибежищем для самых разнообразных экзотических видов животных, а также растений...

Колпащикова А. 11 класс  
ГБОУ школа №104  
Санкт-Петербурга  
Учитель Шиженская Н.Н.

# ВИЗИТНАЯ КАРТОЧКА СТРАНЫ



# МАДАГАСКАР

- Полное название-  
**Мадагаскар;**
- Столица-  
**Антананариву ;**
- Президент  
**Андри Нирина  
Радзуэлина**
- Форма правления-  
**Временное  
правительство**



# ФЛАГ И ГЕРБЪ





# ФЛАГ

Состоит из трёх полос: вертикальной белой и горизонтальными **красной** и **зелёной**. Цвета отражают историю Мадагаскара, стремление к независимости. **Красный** и **белый** были цветами Королевства Мерина. **Зелёный** был цветом племени ховов, класса крестьянских общинников.

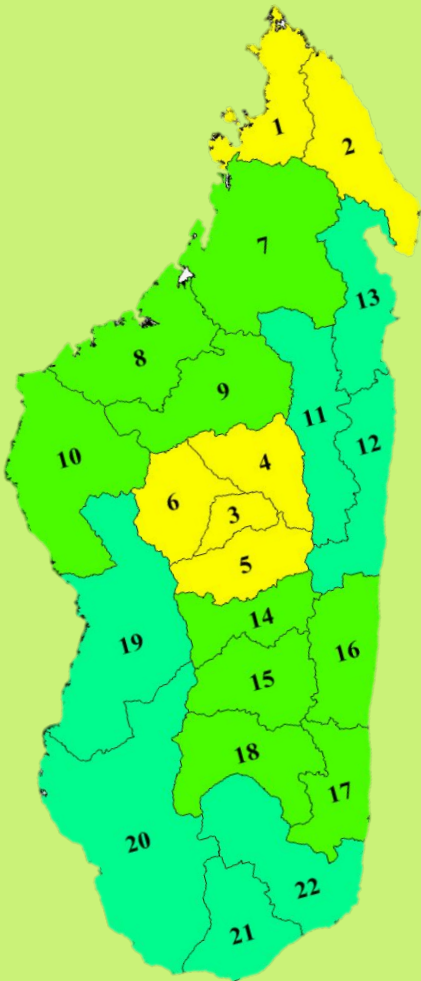


# ГЕРБ



Эмблема представляет собой жёлтый диск. В центре изображена схематическая карта острова, а ниже голова Зебу. По бокам круга расположены колосья пшеницы – символ процветания с\х-ва . Надписи на гербе выполнены на малагасийском языке, что в переводе означают:» Родина, Свобода, Развитие».

# ГОСУДАРСТВЕННОЕ УСТРОЙСТВО



Мадагаскар - республика. Главой государства является президент, который избирается всенародным голосованием сроком на 5 лет. Исполнительная власть сосредоточена в руках Правительства во главе с премьер-министром. Законодательный орган Мадагаскара - двухпалатный парламент, состоящий из Сената и Национального собрания.

# ГЕОГРАФИЧЕСКОЕ ПОЛОЖЕНИЕ





A stylized map of the Indian Ocean region. The landmasses are shown in a dark blue color, while the ocean is a lighter blue. The map is oriented with Africa on the left and the Indian Ocean on the right. The Mozambique Strait is highlighted with a 3D effect, showing the landmasses in a brownish-green color. The text labels are in a bold, white, sans-serif font.

**Африка**

**Мозамбикский пролив**

**Индийски  
й  
Океан**

# ПРИРОДНЫЕ БОГАТСТВА





Самое большое чудо Мадагаскара Мертвое озеро - 400 метров глубины, черная вода. Озеро как бы зажато между гранитных скал. Ни одно животное или рыба не живут в этом озере. И не один человек за всю историю не мог его переплыть, хотя озеро совсем крошечное - всего 50 на 100 метров, и круглый год температура воды не меняется - + 15 градусов Цельсия.





Огуречное дерево



Дерево «путешественников»

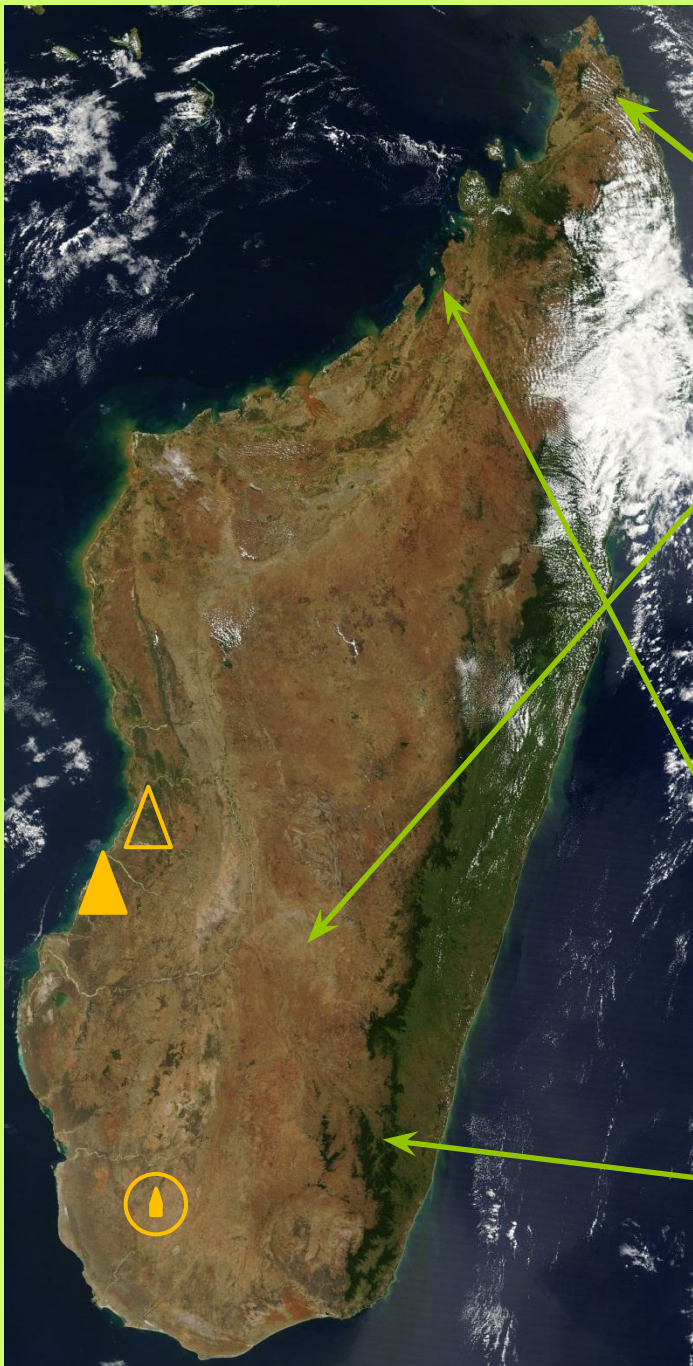


Деревья-каучуконосы



Дерево «кровь дракона»





апатиты



берил



Океаническая яшма

devichya.at.ua






скаполит



## ПОЛЕЗНЫЕ ИСКОПАЕМЫЕ

На Мадагаскаре  
есть  
месторождения  
бокситов,  
графита,  
известняка,  
кварца, кобальта,  
никеля, угля,  
железной руды,  
золота, рубинов и  
сапфиров.






## ГЕЙЗЕРЫ АМПАРАКУ

Давным-давно на Мадагаскаре было много действующих вулканов. Последние извержения были более 6 тысяч лет назад, сейчас о тех временах напоминает только долина гейзеров.





## ЭНЕРГЕТИКА

На Мадагаскаре 7 небольших гидроэлектростанций, которые дают около 65 % всей энергии страны. Другие 20 % процентов электроэнергии производятся на небольших дизелях и силовых агрегатах. Важным источником энергии на острове, сколь бы смешным это ни казалось, являются дрова.

# НАСЕЛЕНИЕ

Смешение всех трёх человеческих рас  
подарило миру интереснейший народ-  
малагасийцев .





# КРАТКАЯ ХАРАКТЕРИСТИКА



## характеристика

## данные

Численность населения	22 млн человек
Плотность населения	37,4 чел\км
Городское население	29%
Этнический состав	малагасийцы
фертильность	5,1 рождение на женщину
Средняя продолжительность	Муж-61 , Жен-65
Языки	Малагасийский, французский

# НАЦИОНАЛЬНАЯ ОДЕЖДА

Ламба – национальная одежда жителей Мадагаскара. Это кусок ткани с ярким рисунком или узором, размером 80 см. на 1,5 м. Его обматывают вокруг тела, заправляя один конец. Молодые девушки и городские женщины повязывают ламбу выше груди, деревенские женщины, как правило, ходят с открытой грудью, нося ее на бедрах. Нижнее белье под такую одежду не одевают. Не редко можно встретить и мужчину в ламбе, повязанной на поясе.




# ОСОБЕННОСТИ ЭТИКЕТА В ОБЩЕНИИ МЕЖДУ МАЛАГАСИЙЦАМИ

- Младшие первыми здороваются со старшими
- Младший не должен хлопать старшего по плечу и проявлять иные черты фамильярности
- За едой нельзя брать ложку и есть раньше старших
- Подарки принимают, подставив обе ладони
- Сын не бреется, пока жив его отец (в некоторых районах страны)
- Если на пути сидит старик, надо спросить разрешения его обойти (не в местах большого скопления людей)
- Минуя родителей или важные персоны, также спрашивают разрешения пройти и делают правой рукой движение, имитирующее подметание пола (этого не требуется только на рынке)
- Остаться холостяком и не иметь семьи - несчастье, старый холостяк - всеобщее посмешище
- По традиции, все семейные деньги хранятся у жены
- Больше всего на свете малагасиец боится не быть похороненным в семейном склепе

# ПРОМЫШЛЕННОСТЬ








Горнодобывающая промышленность развита слабо. Развиваются бумажная, деревообрабатывающая, кожевенная, мебельная, пивоваренная, табачная и текстильная промышленность. Работают крупный нефтеперерабатывающий завод, заводы по производству сельскохозяйственных машин, минеральных удобрений и цемента, а также предприятия по изготовлению лекарств, мыла и стекла.

# ЭКОНОМИКА

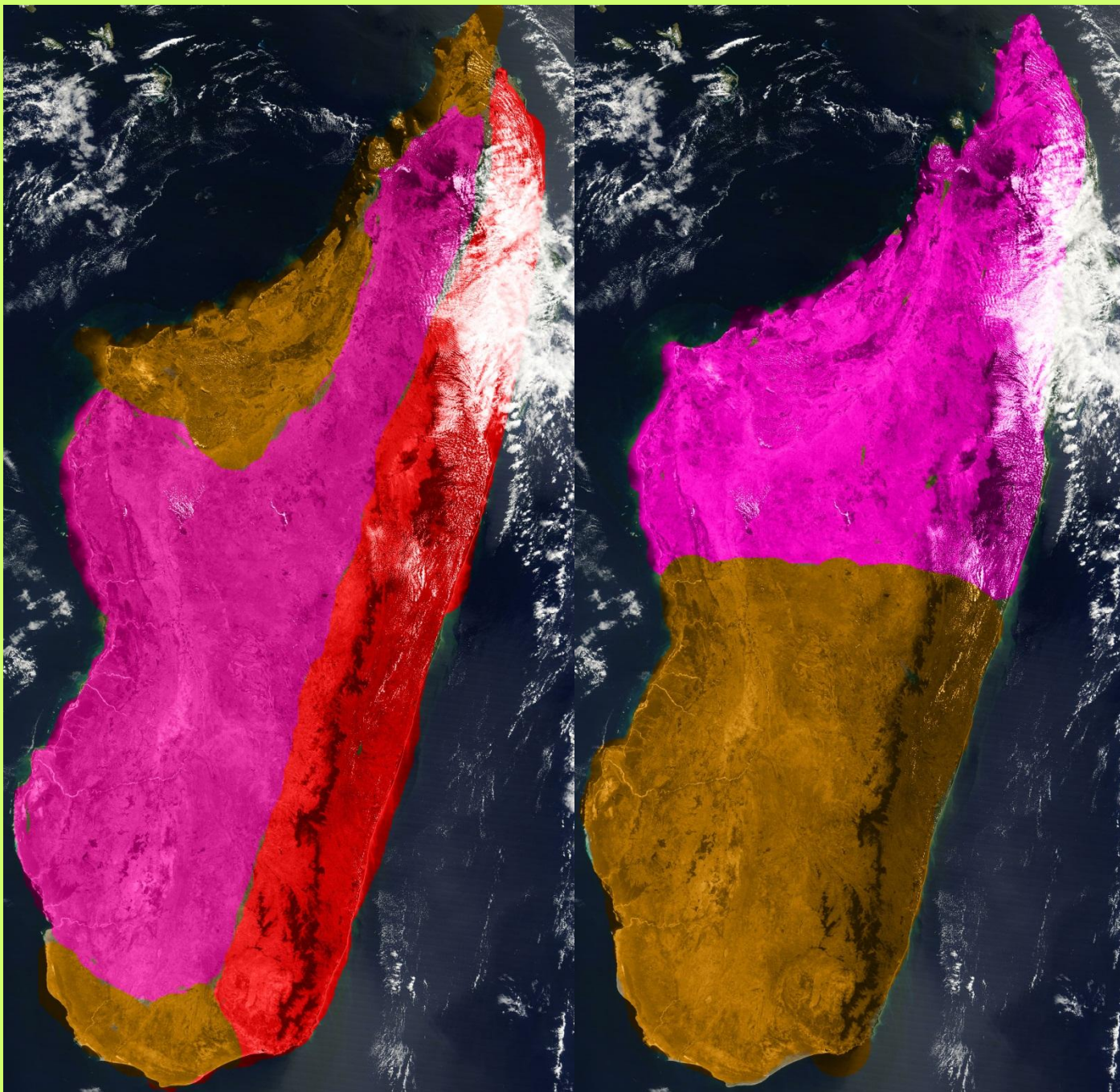






Экономика Мадагаскара в целом рассматривается как развивающаяся. Основными отраслями экономики Мадагаскара являются сельское хозяйство, рыболовство и выращивание пряностей и специй на экспорт.







## ПОЧВЫ

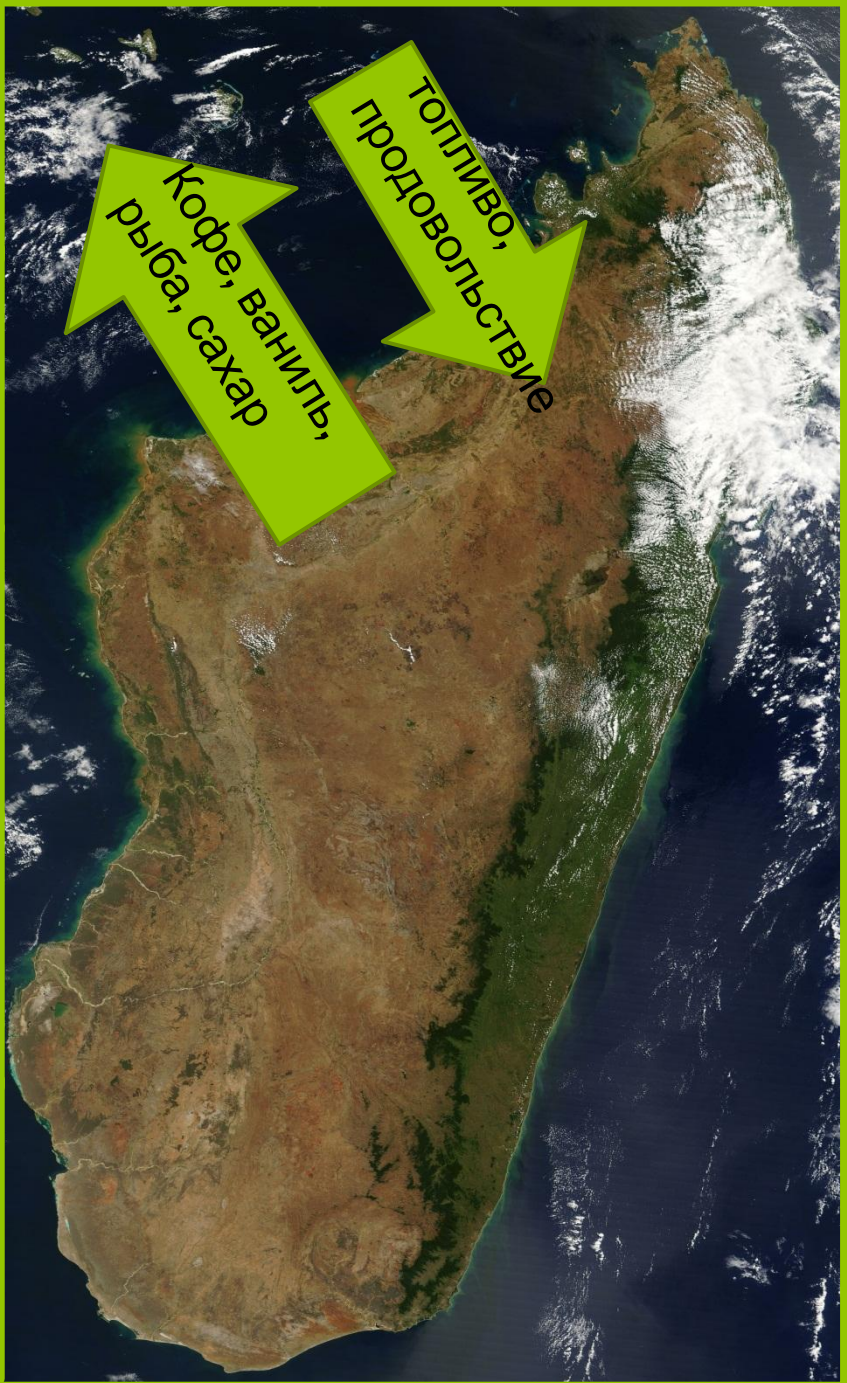
-  - Желтозёмы и краснозёмы
-  -красные ферралитные высокотравных саванн
-  - коричнево-красные и красно-бурые саванн и сухих лесов

## КЛИМАТ

-  - субэкваториальный пояс
-  - тропический пояс

- 3500 мм в год;
- Ср. t на побережье +21–27°C, а на центральном плато +13–19°C;






## ЭКСПОРТ ИМПОРТ

**Партнёры по экспорту:** Франция, США, Германия, Италия, Великобритания

**Партнёры по импорту:** Франция, Китай, Иран, Маврикий, Гонконг





## ОРГАНИЗАЦИИ

ООН;  
ШОС(партнёры  
по диалогу);  
ФАО;  
МАГАТЭ;  
ЮНЕСКО;  
МВФ;  
МОТ;

ТУРИЗМ







## ПЛЯЖНЫЙ ОТДЫХ

**Мадагаскар** расположен в районе южного тропика, поэтому круглый год здесь тепло. Длина береговой линии острова составляет 4800 км. Вдоль всего побережья Мадагаскара встречаются тихие лагуны с пляжами из белого песка, окружённые коралловыми рифами с красочным подводным миром.



Самым популярным пляжным курортом Мадагаскара является остров **Нуси-Бе**. Туристы любят этот остров за весёлую атмосферу - здесь много ресторанов и ночных клубов, а также за спокойные прибрежные воды и чистые пляжи.





Самыми популярными пляжами Нуси-Бе являются Андилана (на севере острова), пляжи близлежащих коралловых островов Царабаньина, Анкареа, Нуси-Коба и Нуси-Иранья.



## ДАЙВИНГ

В прибрежных водах Мадагаскара протянулись коралловые рифы, которые очень популярны среди дайверов. Дайвингом здесь лучше всего заниматься с апреля по август. Подводная видимость целый год составляет 10-30 м.





## ЭКОТУРИЗМ

Самым большим заповедником острова является **заповедник Цинги-де-Бемараха**. В Цинги-де-Бемараха предлагают экскурсии на каноэ по реке Манамбулу, во время которых можно увидеть разнообразные ландшафты, водопады и гроты.






## ПЕШИЙ ТУРИЗМ

На Мадагаскаре очень популярен пеший туризм по заповедникам и паркам страны. Здесь создано много маршрутов различного уровня сложности. В **Национальном парке Андрингитра** на востоке Мадагаскара расположились вторая и третья по высоте вершины острова, на которые сквозь леса ведут пешие тропы.

# ДОСТОПРИМЕЧАТЕЛЬНОСТИ








## «КАМЕННЫЙ ЛЕС»

Цинги-де-Бемараха известен карстовым плато на котором расположен «каменный лес». На обширной территории природа сформировала множество остроконечных пиков и скал известнякового происхождения. Также в составе заповедника множество болот, мангровых зарослей, озер, нетронутые леса которые являются местом обитания большому числу видов растений и животных, включая лемура.

Заповедник Цинги-де-Бемараха является объектом всемирного наследия ЮНЕСКО.






## ОСТРОВ НУСИ-БЕ


Нуси Бе – один из центров международного туризма, который известен пальмовыми лесами, плантациями сахарного тростника, иланг-иланга, бамбуковыми рощами и прекрасными пляжами. Главная изюминка острова – подводный мир





## РУВА

Королевский  
дворец в  
Антананариву.







## АНДАСИБЕ- МАНТАДИА

Национальный парк представляет собой 155 км<sup>2</sup> охраняемой природной территории, где расположены дождевые леса. Здесь 210 дней в году идут дожди





## КОЛОНИИ КОРАЛЛОВ





И КАК  
МАДАГАСКАР  
БЕЗ  
ЛЕМУРОВ? 😊

ЧТО ЛЮБЯТ  
ПОКУШАТЬ? 😊







**Десерт**  
**Передьном** (mazava royal)  
- овощной бульон  
жаренный  
и банан или рыбой. Часто  
Мадагаскар  
журмой



**Самуса**  
Креветки  
треугольные  
в белом  
пирожки с  
салатно  
мясо-овощной  
начинкой



**Десерт** кобара  
сладкий банановый  
пирог с арахисом  
пропеченный в  
банановых листьях.

Основу кухни составляет рис с различными всевозможными добавками, соусами, мясом, овощами, сырами, морепродуктами, отварными травами и пряностями в различных вариациях. На юге рис заменяют на блюда из кукурузной крупы.

# ЗНАМЕНИТОСТИ





# ЗНАМЕНИТОСТИ



Писатель  
драматург  
Rainizanabolo  
Iona Justin



военный атташе при  
посольстве  
Мадагаскара во  
Франции.



Музыкальная  
труппа "Махалеу"  
(гитарист Д'Гари)

# ОБЫЧАИ, ПРАЗДНИКИ








## ПОКЛОНЕНИЕ МЕРТВЫМ

Половина населения поклоняется предкам, их духам, умершие родственники - в какой-то мере полубоги, неприкасаемые. И хотя островитяне верят в Луну и Солнце, их основной праздник - праздник почитания мертвых. Он проходит все лето и может шокировать иностранцев. Останки предков вынимают из могил и склепов, начищают и выставляют на всеобщее обозрение. Затем их снова помещают в могилы.

# ПРАЗДНИКИ



Обычно очень красочно и с размахом отмечаются христианские праздники – Пасха и Рождество. Многочисленные культурные мероприятия проходят в канун Дня Восстания (отмечается память восстания против французов в 1947 г.), Дня Африканского Единства и Дня Республики.






# ПРАЗДНИКИ



В марте шумно отмечают Алахаманди – малагасийский Новый Год. "Дония" – традиционный фестиваль музыки, проводится в Нуси-Бе мае-июне (дата плавающая). Фисемана – традиционный красочный ритуал очищения, проводится в населенных пунктах народности "антакарана" в июне, а Фамадихана (ритуальная церемония почитания мертвых, один из главных праздников острова) – с июня до сентября. В мае по все стране проходит Фестиваль риса, а в октябре-ноябре – прекрасный джаз-фестиваль "Мададжазкар".

Один из самых колоритных ритуалов страны – церемония обрезания, которая является главным событием жизни малагасийского мужчины. На этот многодневный праздник собираются многочисленные гости из всех окрестных деревень, устраиваются песенные и танцевальные соревнования, выставляются богатые столы (на праздник запрещено приходить в одежде красного цвета!). Каждый июль в Махадзанге проводится праздничная церемония омовения реликвий королей Буйна, на которую собираются тысячи людей.





# ИНТЕРЕСНЫЕ ФАКТЫ

- Местные жители считают, что юг - это сторона зла, восток - священное место, север - почетное место, запад - сторона ежедневной жизни. А вот в центре этого четырехугольника место для островитянина.



# ИНТЕРЕСНЫЕ ФАКТЫ

- лет 50 назад, когда умирал владелец стада, вместе с ним МОГЛИ похоронить всех ЖИВОТНЫХ.





# ИНТЕРЕСНЫЕ ФАКТЫ

- Почти каждое животное, верят малагасийцы, является «носителем» того или иного духа. Вот например хамелеоны-живые исчадия ада. По поверьям народа, наступить на хамелеона означает ускорить свою смерть.



# ИНТЕРЕСНЫЕ ФАКТЫ

Пальма- самоубийца.  
Дерево, достойное  
называться самым  
высоким в мире, цветёт  
лишь один раз в жизни.  
Но чтобы украсить  
крону диковинными  
цветами, оно расходует  
все свои жизненные  
силы.

