

A map of the country of Angola is shown, with its borders outlined in a dark purple line. The map includes major cities and regions labeled in Cyrillic and Latin: 'Луанда' (Luanda), 'Luanda', 'Golfe', 'Belas', and 'Sara'. The word 'Ангола' (Angola) is written in large, bold, blue Cyrillic letters across the center of the map. The background of the map is light yellow, and the surrounding areas are light blue.

Ангола

Бурдужа Семен ученик 11 класса ГБОУ школа №104 Санкт-Петербурга



АНГОЛА, Республика Ангола, государство на юго-западе Африки. Столица – Луанда (4,51 млн. чел. – 2010). Территория – 1,247 млн. кв. км. Административно-территориальное деление – 18 провинций. Население – 13,3 млн. чел (оценка 2011). Официальный язык – португальский. Религия – христианство и традиционные африканские верования. Денежная единица – кванза. Национальный праздник – 11 ноября – День провозглашения независимости (1975)



Луанда

Luanda

Golfe

Belas

Cabelombo

История Анголы в период европейской колонизации

Европейскому миру Анголу открыл Диогу Кан, португальский мореплаватель в 1482 году. Чуть менее чем через сотню лет португальцы под предводительством Паулу Диаша де Новайша захватили поселение ставшее столицей страны Сан-Паулу-ди-Луанда. На протяжении огромного периода, около трехсот лет, времени историей Анголы является работорговля, осуществляемая



В центре герба — мачете и мотыга, символизирующие сельское хозяйство и освободительную борьбу. Выше них — звезда, символизирующая международную солидарность и прогресс. Восходящее солнце означает новую страну. Все эти символы обрамляются половиной зубчатого колеса, которое символизирует промышленность, и снопом кукурузы, кофе, хлопка — основных сельскохозяйственных культур, выращиваемых в Анголе. Ниже изображена открытая книга, которая символизирует образование и культуру.



Ангола – член ООН с 1976, Организации африканского единства (ОАЕ) с 1976, а с 2002 ее преемника – Африканского союза (АС), Движения неприсоединения, Сообщества развития Юга Африки (САДК), Общего рынка Восточной и Южной Африки (КОМЕСА) и с 1996 Сообщества португалоязычных стран

Cabelombo



Географическое положение и границы.
Континентальное государство. Провинцию Кабинда отделяет от остальной части страны узкая полоса территории Демократической Республикой Конго (ДРК – бывший Заир).
Западная часть омывается водами Атлантического океана. Граничит на северо-востоке с Республикой Конго, на востоке – с Замбией, на юге – с Намибией. Длина береговой линии – ок. 1600 км.

Природа.


Большая часть территории – плоскогорье. Высоты самой возвышенной его части – массива Бие – достигают более 2000 м. Наивысшая точка – г.Моко (2620 м). Полезные ископаемые: алмазы, железо, золото, кварц, марганец, медь, природный газ, нефть, свинец, слюда, радиоактивные руды и цинк.







Климат внутренних районов – экваториальный, муссонный. В год выпадает от 600 до 1500 мм осадков. Климат побережья – тропический, пассатный. Густая речная сеть, большая часть рек изобилует порогами и водопадами. Уровень воды в них колеблется в течение года. Крупные реки: Кванза, Квито, Кубанго и Кунене. Судоходны Кванза и Шипванго

Ок. 40% территории покрыты тропическими лесами (растут красное и сандаловое дерево, лимба, тола, читола и др.) и листопадными редколесьями. На морском побережье изобилие пальм. На севере, юге, востоке и в центральных областях – обширные саванны (растут акации, баобабы, берлинии, брахистегии, пальмы денде). На севере провинции Кабинда – мангровые леса. В пустыне Намиб (юг



Богатая фауна – бегемоты, белые и черные носороги, бородавочники, буйволы, газели, гепарды, гигантские черные антилопы, гиены, жирафы, зебры, кафрские долгоноги (крупные грызуны), крокодилы, леопарды, львы, обезьяны, панголины (ящероподобные млекопитающие), слоны, трубкозубы и шакалы.

Луанда



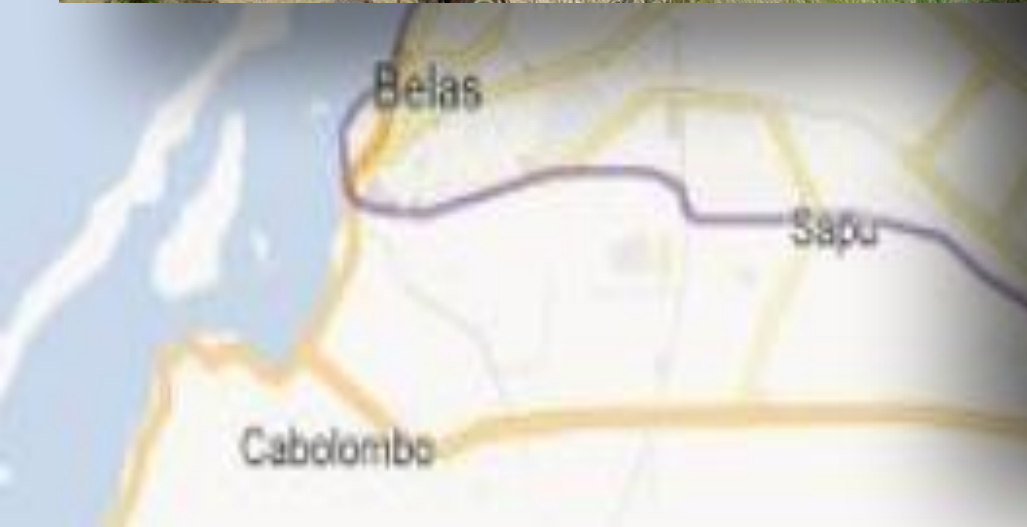




Население.
Средняя плотность населения – 10 чел. на 1 кв. км (2009).
Среднегодовой прирост населения – 2,10% в год (2009). Рождаемость – 42,91 рождений на 1000 населения. Смертность – 23,4 смертей на 1000 населения (июль 2011).
Детская смертность – 175,9 смертей на 1000 новорожденных. 43,2% населения – дети до 14 лет.



Жители, перешедшие рубеж 65-летнего возраста, составляют 2,7%. Ожидаемая продолжительность жизни – 38,76 лет (мужчины – 37,74, женщины 39,83 лет) (все показатели на 2011) Подавляющее большинство населения кр





Луанда

Luanda

Golfe

Belas

Sapu

Cabelombo



Луанда

Luanda

Golfe

Belas

Sapu

Cabelombo



Луанда

Luanda

Golfe

Belas

Sapu

Cabelombo



Луанда

Luanda

Golfe

Belas

Sapu

Cabelombo