


Освоение Земли человеком.

География материков и океанов. 7 класс

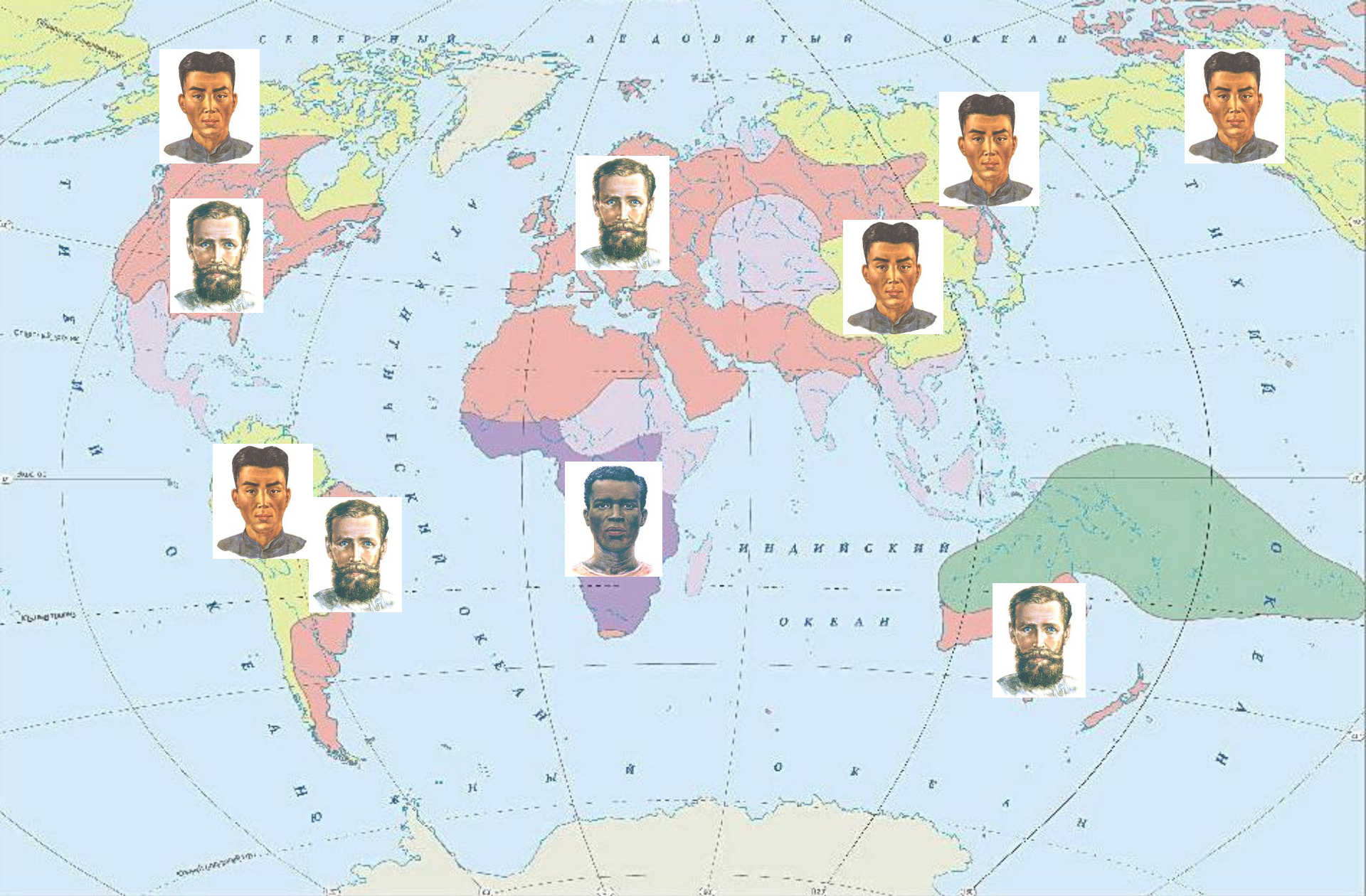
- 
- Человеческие расы
 - Размещение людей на Земле
 - Виды хозяйственной деятельности

Задания






Вопросы

Автор: Карезина Нина Валентиновна, учительница географии МОУ СОШ №5 города Светлого

Калининградской области
ВЫХОД



Современные расы

- | | | | | | |
|---|--------------|---|-----------------------------|---|-------------------------|
|  | Европеоидная |  | Смешанные и переходные типы |  | Австралоидная |
|  | Негроидная |  | Монголоидная |  | Незаселенные территории |

Европеоидная



Монголоидная



Негроидная



Северная

Южная

Центральная и
Восточная Азия

Острова
Южной Азии и
юга Индостана

Северная и
СевероЗапад-
ная
территории
материка
Евразия;
волосы и
глаза светлые

Южная
Европа, Юго-
Западная
Азия.
Темные
глаза и
волосы,
смуглая кожа
(более
древняя
ветвь)

низкорослые,
кожа желто-
смуглая,
темные узкие
глаза, широкий
нос, прямые
темные волосы

темнокожие,
плосколицые,
темные
волнистые
волосы

Выход





Пути расселения
человека по
материкам



Выход

Берингский мост

Северная Америка
Гибралтарский мост

Восточная часть Северной Америки

Западная Европа

Восточная Азия

Южная Азия

«Великий переход»

Австралия

Океания

Выводы:

На земном шаре выделяют четыре области большой плотности населения:

- Южная и Северная Америка;
- Восточная Азия;
- Западная Европа;
- Восточная часть Северной Америки.

На месте Берингова пролива суша, которая лет назад соединяла Евразию и Северную Америку. По сухопутному древние охотники в Северную Америку, затем в Европу, вплоть до островов Огненная Земля.

В Австралию человек проник из Юго-Восточной

Выход





Выход



Виды хозяйственной деятельности людей

Охота

Скотоводств

Земледели

Рост городов

Стеллерова
корова,
зебра квагга,
бизон,
странствующи
й голубь

Вытапывание
растительност
и,
уплотнение
почвы

Потеря
плодородия
почвы,
засоление
земель

Промышлен-
ность,
транспорт,
бытовые
отходы

Исчезновение
видов
животных

Сокращение площади лесов,
опустынивание

Загрязнение

Последствия хозяйственной деятельности людей



Выход

Вопросы

1

Какой материк учёные считают древней родиной человека?

2

Назовите четыре области мира большой плотности населения

3

Сколько государств существует в мире в настоящее время?

4

Какой вид хозяйственной деятельности людей особенно сильно изменяет природные комплексы?

5

Что такое этнос?



Задания

Заполните таблицу:

№ п/п	Вид хозяйственной деятельности	Влияние на природные комплексы
1		
2		
3		
4		
5		

Выход

ОТВЕТЫ



Задания

№ п/п	Вид хозяйственной деятельности	Влияние на природные комплексы
1	Сельское хозяйство	Сокращение лесов, степей, потеря плодородия почв, засоление почв, опустынивание.
2	Вырубка лесов	Сокращение площади лесов, лишение мест обитания животных – их исчезновение, изменение климата, опустынивание
3	Разработка полезных ископаемых	Образование карьеров, возникновение отходов и пыли, уничтожение почв и естественной растительности.
4	Промышленность	Загрязнение воздуха, воды, почв
5	Рост городов	Сокращение естественной растительности, загрязнение атмосферы, воды, почв, ухудшение здоровья людей



Ресурсы:

- http://www.pron.ru/maps/map_world.gif
http://www.cososys.com/images/Global_Partner_Map2.gif карта мира для шаблона презентации
<http://vladowner.files.wordpress.com/2009/06/d4eef2eee3f0e0f4e8ff20d1d8c02e20cdfcfe20c9eef0ea2e20cce0edf5e5f2e5ed2e204d616e68617474616e20686967682061626f7665.jpg> фото Нью-Йорка
http://upload.wikimedia.org/wikipedia/commons/thumb/b/b2/Skyscrapers_of_Shinjuku_2009_January.jpg/800px-Skyscrapers_of_Shinjuku_2009_January.jpg Токио
<http://dic.academic.ru/pictures/wiki/files/82/River1.jpg> Шанхай
http://img1.liveinternet.ru/images/foto/b/3/apps/0/121/121629_wertergsdfs.jpg Бомбей
http://img1.liveinternet.ru/images/foto/b/3/697/2746697/f_15332697.jpg - Париж
http://img-fotki.yandex.ru/get/3005/mikejkt.76/0_1cc3a_227385cc_XL Джакарта
<http://static.diary.ru/userdir/8/7/7/5/87750/13174576.jpg> Каир
<http://i.focus.ua/img/a/6/5/77756.jpg?1257517323> - сбор урожая риса в Индии
http://dic.academic.ru/pictures/enc_colier/ph07952.jpg рисовые чеки Индонезии
<http://visconti.blogautore.espresso.repubblica.it/files/2010/04/rice.jpg>
<http://www.chinatrips.ru/image/com/extra/agriculture.jpg> Возделывание риса в Японии
http://gdb.rferl.org/B9804662-0FC0-476B-839E-2F17D3719A68_mw800_s.jpg - Сельское хозяйство в Китае
Фото Храма Христа Спасителя в Москве - авторское
http://www.islamic-architecture.info/aw-misc/Mecca_skyline.jpg - мечеть в Мекке
http://content.foto.mail.ru/mail/a_teren/598/i-727.jpg - буддистский храм
<http://files.school-collection.edu.ru/dlrstore/676622a1-1d8e-428c-89f7-ea206cff892e/006.swf> На слайдах № 2 и 5 использованы скриншоты карт из коллекции ЦОР.
Карты («Народы», «Политическая Мира», «Плотность населения», «Религии Мира») взяты из Учебно-методического комплекта электронных картографических материалов для преподавания и изучения курса Физической географии и географии материков и океанов (УМКЭКМ). © ЗАО «Институт передовых технологий» © А. В. Барладин. Изображения представителей трёх рас - диск «Уроки географии в 7 классе. Матерки и океаны. 1С Образовательная коллекция.
Коринская В.А., Душина И.В., Щенев В.А. География материков и океанов. Учебник для общеобразовательных учреждений. – М.: Дрофа 2008

