



ДАЛЬНИЙ ВОСТОК РОССИИ





Содержание

✓ Особенность положения Дальнего Востока

✓ Климат Дальнего Востока

✓ Рельеф

✓ Природа региона

✓ Флора региона

✓ История освоения региона

✓ Исследование Амура

✓ Административное деление
Дальнего Востока

✓ Полуостров Камчатка

✓ Остров Сахалин

✓ Приморский край

✓ Хабаровский край

✓ Хабаровск

✓ Население Дальнего востока

✓ Добывающая промышленность

✓ Лесная промышленность

✓ Транспортная система

✓ Внешняя торговля

✓ Перспективы развития

✓ Заключение



Дальний Восток в природном отношении совершенно отличается от остальных регионов России.

**Главная особенность:
соседство с Тихим океаном и
неразрывная связь с ним во
всех отношениях.**



Климат Дальнего Востока

Климат Дальнего Востока отличается особой контрастностью – от резко континентального до муссонного, что обусловлено огромной протяженностью территории региона.



В северной части климат исключительно суровый. Зима малоснежная, продолжается до 9 месяцев. В южной части климат муссонного типа с холодной зимой и влажным летом.



Рельеф



Дальний Восток – это преимущественно горная территория, расположенная в области мезозойской и кайнозойской складчатости.



На юге преобладают средневысотные и низкие горные хребты (Сихотэ-Алинь, Буреинский, Джугджур), на севере нагорья (Колымское, Корякское, Чукотское) и плоскогорья (Анадырское). Наибольшей высоты достигают увенчанные вулканическими конусами горные хребты Камчатки (Ключевская Сопка – 4750 м).



Природа региона



Разнообразна и интересна природа Дальнего Востока. В связи с протяженностью с севера на юг, на территории региона раскинулась тундра, тайга, широколиственные и смешанные леса. Олени, лоси, бурые медведи, кабаны, тигры, а так же огромное разнообразие птиц и рыб – это типичные представители животного мира Дальнего Востока.



Флора региона

Особенно богат и разнообразен водный мир дальнего Востока. Ко всему прочему, морские богатства – повседневный источник заработка и пропитания как местного населения, так и рыбаков, промышляющих в этих водах. К сожалению, неразумное использование водных богатств приводит к исчезновению многих видов рыб и морской растительности. Загрязнение водоёмов – опаснейшая угроза к уничтожению флоры



История освоения региона

Русские землепроходцы и мореходы XVII – первой половины XVIII вв. с полным правом могут быть названы первыми исследователями Сибири и Дальнего Востока, впервые обратившимися к изучению географии, природы и населения этих земель.

Поход Ермака в 1581 – 1582 гг. положил начало активному переселенческому движению россиян от Урала на восток "встречь солнцу", к Тихому океану. Особую роль в этом процессе сыграл Якутский острог (Якутск), основанный Петром Бекетовым на р. Лене (с 1642 г. он стал центром административного управления, образованного Якутского уезда).



Из-за острой нехватки серебра в 1639 году на освоение дальневосточных земель был послан отряд, состоящий из 31 человека под командованием Ивана Юрьевича Москвитина. Проводники-эвены показали москвитинцам самый легкий переход через хребет Джугждур (Становой хребет) по притоку р. Майи – р. Нудыми на приток р. Ульи, впадающей в Охотское море. Этим путем в августе 1639 г. русские вышли на берега Тихого океана.

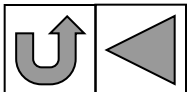


Тогда же они заложили первое русское селение на Дальнем Востоке и на берегах Тихого океана – Усть-Ульинское зимовье и приступили к первому сбору ясака с аборигенов Дальнего Востока.






От сопровождающих эвенгов казаки узнали, что реку "Чиркол" называют также "Омур" (название, возникшее от искаженного "Момур", которое произошло от нанайского "Монгму", "Монгоу" -- "большая река", "сильная вода"). Так появилось название "Амур", получившее широкую известность во всем мире с конца XVII века.



Исследование Амура

Огромный вклад в исследование Амура внёс русский учёный Г.И. Невельской во время Амурской экспедиции.



В ходе исследований Амурской экспедиции, было установлено, что Амур судоходен на всем протяжении, что вход в него возможен для морских судов, как с севера, так и с юга, что в лимане Амура существуют фарватеры (Невельского, Южный и Сахалинский), по которым при надлежащем навигационном ограждении могут плавать морские

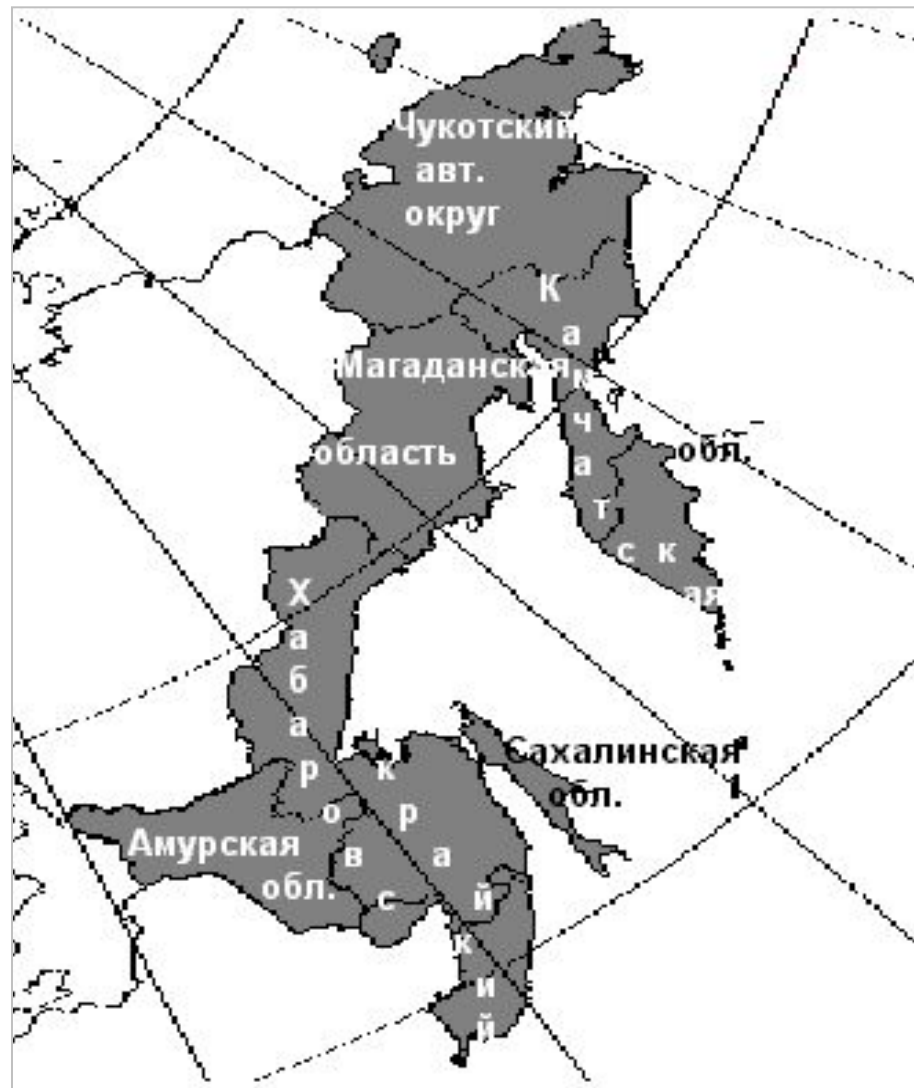
суда.



Административное деление Дальнего Востока

В состав Дальневосточного федерального округа входят:

- Приморский край
- Хабаровский край
- Амурская область
- Сахалинская область
- Камчатская область
- Магаданская область
- Еврейская автономная область
- Чукотский автономный округ
- Корякский автономный округ



Полуостров Камчатка

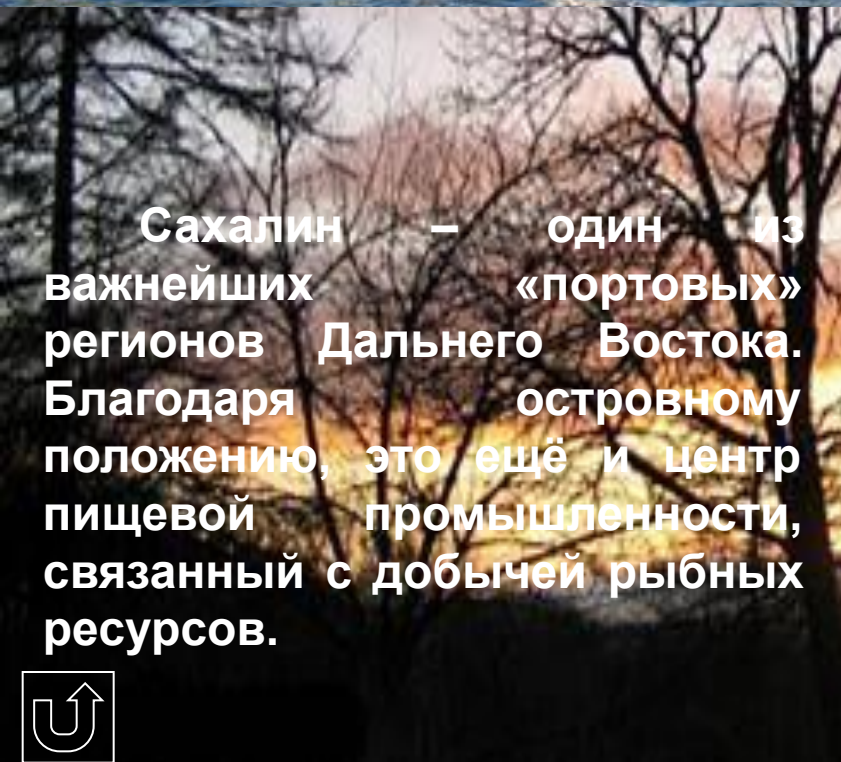


Интересен и своеобразен полуостров Камчатка. Только здесь чаще всего происходят извержения вулканов и только здесь можно воочию увидеть удивительное явление природы (густые клубы пара, испускаемые горным гейзером)





Остров Сахалин





Сахалин — один из важнейших «портовых» регионов Дальнего Востока. Благодаря островному положению, это ещё и центр пищевой промышленности, связанный с добычей рыбных ресурсов.



Приморский край

Приморский край – один из самых развитых экономических регионов Дальнего Востока





Владивосток – крупнейший промышленный, экономический и культурный центр Дальнего Востока. Так же Владивосток стратегически важен для России как самый развитый военный порт на тихоокеанском побережье.



Хабаровский край

Хабаровский край занимает главенствующее место в области промышленности России.



Основные промышленные центры:

- Хабаровск
- Комсомольск-на-Амуре
- Советская Гавань

Помимо этого Хабаровск является крупнейшим культурным центром и столицей Дальневосточного Федерального округа



Хабаровск

Хабаровск – культурный и образовательный центр Дальнего Востока. Помимо этого, Хабаровск – красивейший город на Амуре со своей историей, начавшейся с подписания графом Н.Н.

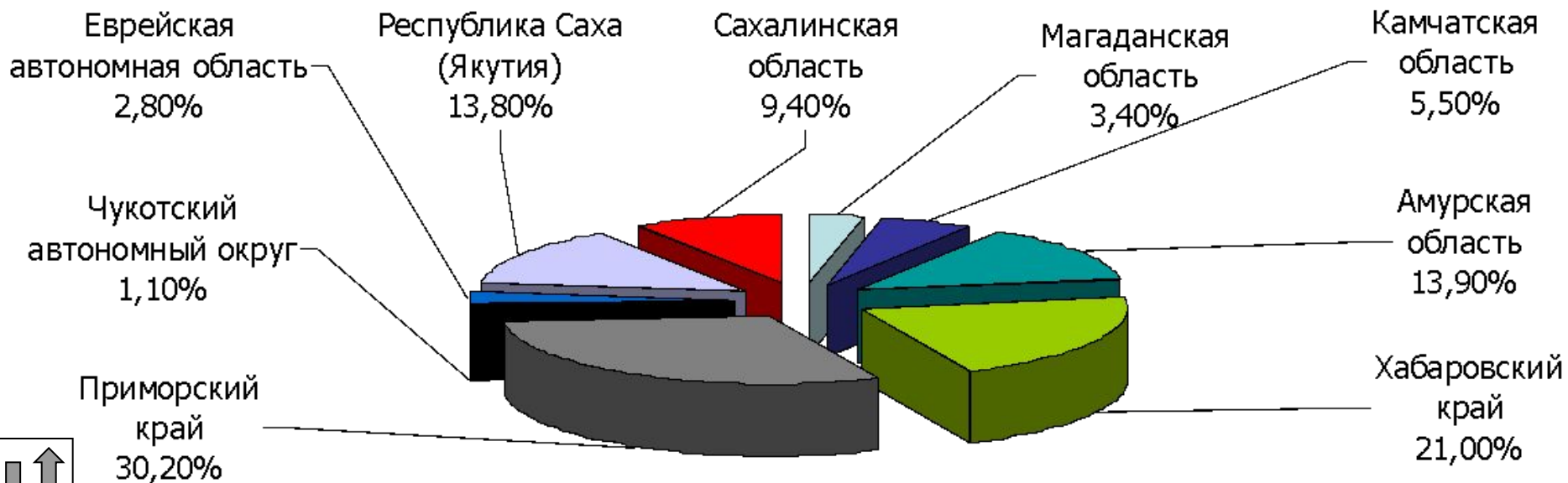
Муравьёвым Айгуньского договора по которому весь левый берег Амура переходил во владение России.

Таким образом история Хабаровска непрерывно связана с историей Дальнего Востока.



Население Дальнего Востока

Динамика численности населения на Дальнем Востоке отражает общероссийскую тенденцию, с 1991 г. Происходит его постоянное сокращение. Темпы падения численности населения за период с 1992 по 1997 г. составляют от 1% до 2% в год, что выше общероссийского показателя. Наибольшая численность населения проживает в Приморском крае, доля Приморского края в общей численности населения, проживающего на Дальнем Востоке, по сравнению с другими регионами увеличивается. Хабаровский край по данному показателю занимает второе место (21% в 1998г.)




Добывающая промышленность

Промышленность Дальнего Востока в основном имеет локальное значение.

Из-за удалённости региона, возникают проблемы с перевозкой добываемого сырья. Однако Дальний Восток имеет огромные запасы полезных ископаемых:

- каменного угля
- олова
- никеля



Близкое положение к Тихому океану объясняет высокую развитость рыбодобывающей промышленности на дальнем Востоке. Основные центры – Приморский край, Сахалинская и Камчатская область. Сахалинская область и Якутия – нефтедобывающие районы Дальнего Востока

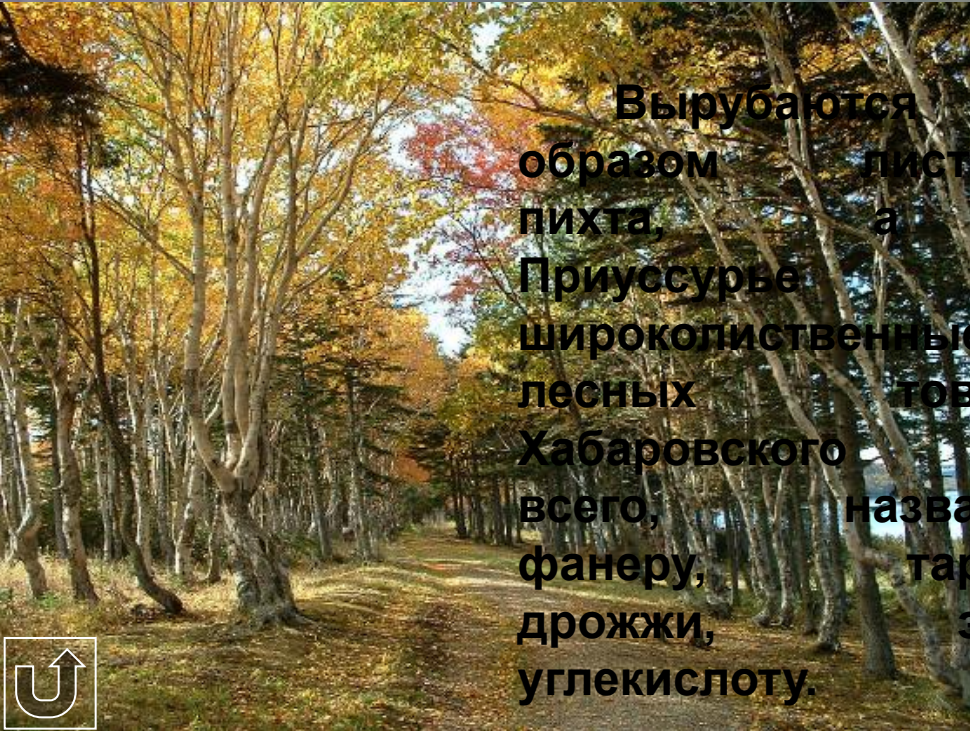


Лесная промышленность

Огромные лесные богатства Дальнего Востока (около 11 млрд. куб. м.) обусловили здесь создание одного из крупнейших лесозаготовительного и деревоперерабатывающего комплекса:

- свыше 40% — заготавливает Хабаровский край
- почти 20% — Приморский
- примерно по 10% — Сахалин, Амурская область.

Вырубаются главным образом ель, кедр и лиственница, пихта, а в Приамурье и Приуссурье — широколиственные леса. Среди лесных товаров, вывозимых из Хабаровского края, прежде всего, назвать стандартные фанеру, тару, паркет, дрожжи, этиловый спирт, уголек и углекислоту.



Транспортная система



Обширные пространства дальневосточных территорий и недостаточное развитие наземных путей сообщения определяют повышенную значимость здесь авиационного и водного транспорта. Особенно это касается пассажирских перевозок для авиационного транспорта, где авиация играет ведущую роль как на внутрирегиональных, так и на межрегиональных линиях, грузоперевозки на водном транспорте.



Внешняя торговля

Итоги внешнеэкономической деятельности за 1999 год на Дальнем Востоке подтвердили рост экспортной активности. В значительной степени этому способствовали увеличение объемов производства рыбной продукции (основного экспортного товара), усиление экспортной направленности горно-рудной, лесной, нефтяной и нефтеперерабатывающей промышленности. В настоящее время основным внешнеэкономическим партнером на Дальнем Востоке является Япония, Китаем, Южной Кореей, Монголией и странами СНГ.



Перспективы развития региона

Для обслуживания местных потребностей Дальнего Востока в определённых масштабах следует развивать более трудоёмкие отрасли промышленности:

- машиностроительную
- металлообрабатывающую
- лёгкую
- пищевую.


С ростом производительных сил региона возникают новые задачи, связанные с:

- расширением производства сельскохозяйственной продукции
- повышением степени развитости производственной и социальной инфраструктуры.



Дальний Восток – потенциально важный регион России, но:

- **нерациональное использование природных ресурсов**
- **пассивное развитие промышленности**
- **слабая заселённость региона вредят развитию Дальнего Востока.**



Заключение

В этой презентации я затронул основные сведения о географическом положении. Климате, растительном и животном мире, населении, дал характеристику основным областям региона, их специализацию и промышленную деятельность.

Основным источником информации явился Интернет, а так же были представлены сведения из дальневосточных книг «Первая просека» А. Грачёва и очерки А. Фадеева.

