

География транспорта Мира

1. Транспорт — третья ведущая отрасль материального производства и основа географического разделения труда.

2. Сухопутный транспорт

Урок географии в 10-ом классе



1. Транспорт — третья ведущая отрасль материального производства

- Основа географического разделения труда
- Объём и структура транспортных перевозок отражают:




Уровень и структуру экономики

Размещение производительных сил

- Способствует специализации и кооперированию предприятий и отраслей
- Способствует сокращению территориального разрыва между производством и потребителем товаров и услуг

Мировая транспортная система – все:



Мировая транспортная система

- число занятых – более 100 млн чел
- общая длина транспортной сети - > 36 млн км
- перевозится грузов – более 100 млрд т
- перевозится пассажиров - более 1 трлн чел



автор: Карезина Нина
Валентиновна

ДИНАМИКА МИРОВОЙ ТРАНСПОРТНОЙ СЕТИ В 1950—2000ГГ.*

Вид транспортной сети	Протяженность, тыс. км				
	1950г.	1970г.	1980 г.	1990г.	2000 г.
1. Железные дороги	1320	1340	1248	1210	1250
2. Автомобильные дороги	15540	19700	22300	23600	28000
3. Судоходные реки и каналы	560	525	540	544	550
4. Нефтяные трубопроводы	175	395	520	600	760
5. Магистральные газопроводы	186	545	760	900	1200
6. Воздушные пути	3300	5510	6900	7900	10500

Страна	ДЛИНА ДОРОГ ТЫС. КМ	ГУСТОТА сети, км на 1000 км ²
США	195	21
Россия	86	5
Канада	80	8
Индия	59	18
Китай	58	6
Германия	38	107
Австралия	33	4
Аргентина	33	11
Франция	32	58
Мексика	27	12
Польша	23	75
Украина	23	37
ЮАР	23	20
Бразилия	22	3
Япония	20	53
Великобритания	17	68
Италия	16	53

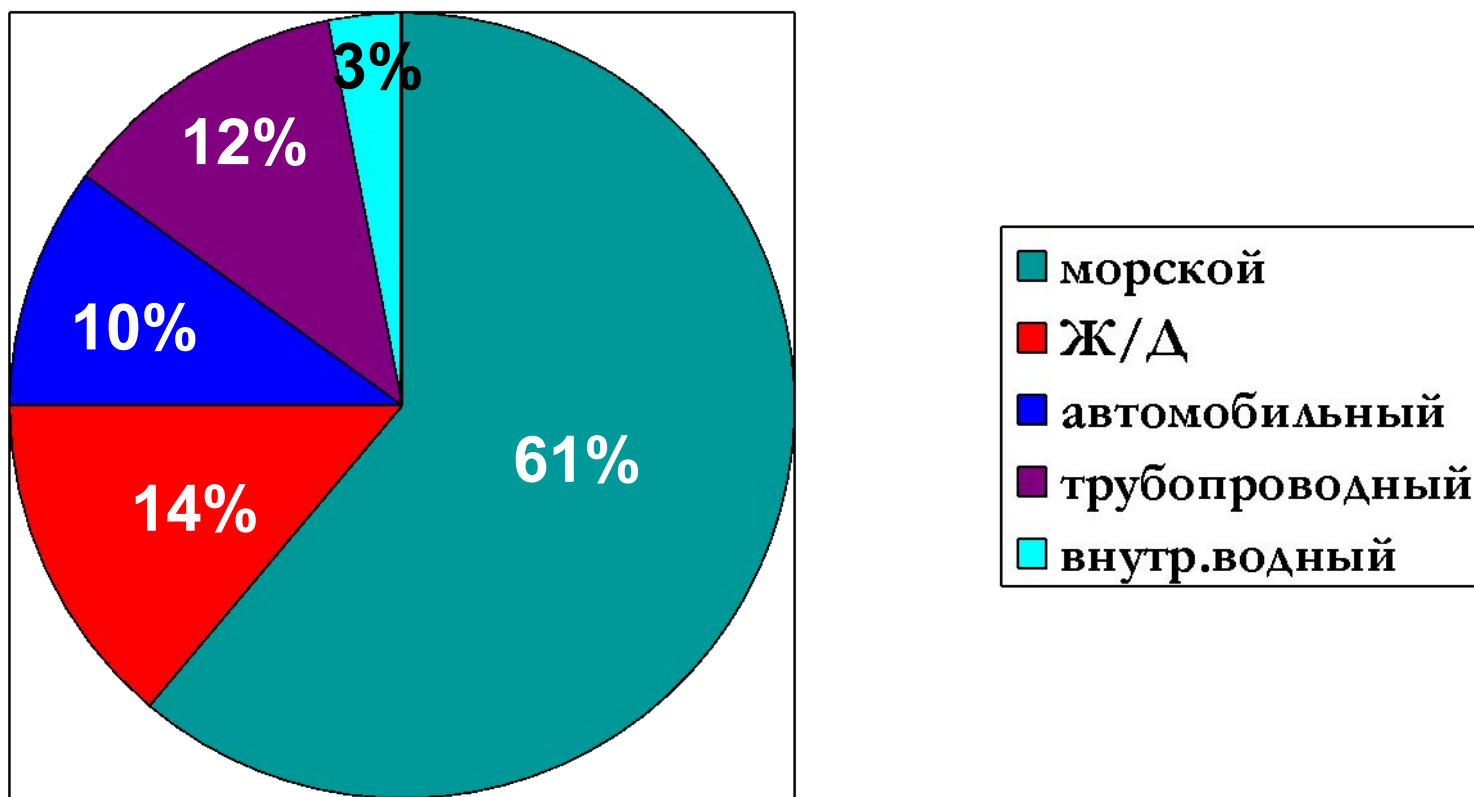


Изменения в структуре грузооборота мирового транспорта

В 1950 г.

- железные дороги обеспечивали 31% мирового грузооборота,
- автомобильные — 7,5%
- внутренние водные пути — 5,5%
- морские — 52%
- трубопроводы 4%.

Грузооборот конец 90-х гг.



автор: Карезина Нина
Валентиновна

а) Транспорт экономически развитых стран

- Транспортная подсистема **экономически развитых стран** отличается особенно большими размерами.
- На нее приходится
 - около 80% общей длины транспортной сети,
 - более 70% мирового грузооборота по массе и
 - примерно 80% по стоимости, а доля ее в мировом пассажирообороте еще больше.

В экономически развитых странах сосредоточено

- более 4/5 мирового парка автомобилей,
- в них находятся почти 2/3 всех портов мира, выполняющих
- 3/4 мирового грузооборота.
- В структуре грузооборота этих стран
 - на автомобильный транспорт падает 40%,
 - на железнодорожный — 25,
 - а на остальные виды транспорта — 35%.

2. Транспортная система в развивающихся странах

Она располагает


- немногим более 20% общей мировой длины транспортной сети,
- обеспечивает (по стоимости) 20% мирового грузооборота.
- В этих странах сосредоточено 10% мирового парка легковых и 20% грузовых автомобилей и автобусов.
- Густота транспортной сети в большинстве стран невелика, а технический уровень транспорта (например, паровая тяга и узкая колея на железных дорогах) более низкий.
- Подвижность населения в этих странах также во много раз меньше, чем в развитых.

Региональные транспортные системы

- Севро-Американская
- Европейская
- СНГ
- Латиноамериканская
- Африканская
- Южная Азия

Мировой железнодорожный транспорт

- Первой железной дорогой на паровой тяге стала линия Ливерпуль - Манчестер в Англии, открытая в 1830 г.
- В том же году была построена и первая железная дорога в США, соединившая города Чарлстон и Огаста.
- В 1833 г. появилась первая железная дорога во Франции,
- в 1835 г. — в Германии и Бельгии.
- А в России первая железная дорога Петербург - Царское Село (26 км) была открыта в 1837 г.



автор: Карезина
Валентиновна

**ПЕРВЫЕ ДЕСЯТЬ СТРАН ПО РАЗМЕРАМ
ГРУЗООБОРОТА ЖЕЛЕЗНЫХ ДОРОГ
В КОНЦЕ 1990-х гг.**

Страна	Грузооборот, млрд т/км		Страна
США	2230	105	ЮАР
Китай	1225	100	Казахстан
Россия	1200	74	Германия
Индия	285	60	Польша
Украина	160	53	Франция

автор. Карезина Гина
Валентиновна



**ПЕРВЫЕ ДВАДЦАТЬ СТРАН ПО
ПРОТЯЖЕННОСТИ АВТОМОБИЛЬНЫХ ДОРОГ В
КОНЦЕ 1990-х гг.**

Страна	Протяженность дорог, тыс. км		Страна
США	6300	530	ЮАР
Индия	3350	380	Турция
Бразилия	2000	380	Польша
Китай	1300	370	Великобритания
Япония	1150	350	Испания
Россия	900	350	Индонезия
Канада	900	310	Италия
Франция	900	250	Мексика
Австралия	800	230	Пакистан
Германия	650	220	Аргентина

**ПЕРВЫЕ ДЕСЯТЬ СТРАН ПО РАЗМЕРАМ
ГРУЗОБОЮТА АВТОМОБИЛЬНОГО ТРАНСПОРТА
В КОНЦЕ 1990-х гг.**

Страна	Грузооборот, млрд т/км		Страна
США	1450	165	Мексика
Япония	310	160	Франция
Германия	280	155	Великобритания
Италия	200	140	Турция
Испания	190	95	Польша

автор: Карезина Нина
Валентиновна

