



- National Capital
- Major Cities

Azimuthal Equal-Area Projection

0 800 Kilometer
0 800 Miles

© Nations Online Project

ЮЖНАЯ АЗИЯ

Гималаи




Гималаи - высочайшая горная система мира, включающая 11 вершин-«восьмитысячников», а средняя высота гор достигает 6000 м!

Здесь находятся самые глубокие в мире ущелья, наиболее высокие перевалы, самые длинные горные ледники.

В Гималаях представлены все типы высотных поясов - от влажных вечнозеленых лесов до вечных снегов и льдов.

Гималаи.

Гималаи



Непал - маленькое государство в Гималаях. Главные жители страны - *шерпы*. Шерпы пришли из Тибета, они исповедуют буддизм. Проживая на высоте свыше 3000 метров, они привыкли жить и работать в условиях разреженного воздуха. Главное их занятие - помогать альпинистам при восхождении. Они переносят их горное снаряжение и поклажу, продукты питания.

Шерпы - коренные жители Непала.

Индо-Гангская низменность

Индо-Гангская низменность, вытянутая параллельно хребтам Гималаев, представляет собой предгорный прогиб, сложенный толщами осадочных пород, которые намыли реки [Инд](#) и Ганг. Поверхность равнины плоская.

Естественная растительность давно полностью сведена, и каждый удобный участок земли используется для выращивания риса. Каналы пронизывают все пространство равнины Ганга и северную часть равнины Инда - Пятиречье (Пенджаб).

Индо-Гангская низменность




Пенджаб.



Омовение в водах Ганга - священная традиция приверженцев индуизма.

Плоскогорье Декан



Плоскогорье Декан.

К югу от Индо-Гангской низменности лежит плоскогорье [Декан](#) (с древнеиндийского это переводится как «южная страна»). В основе плоскогорья лежит древняя Индостанская платформа. Мозаичность геологического строения и многочисленные разломы предопределили значительную раздробленность рельефа, который в целом понижается с запада на восток. Северо-запад плоскогорья перекрыт *траппами* - излившимися породами, застывшими на земной поверхности в виде гигантских ступеней.

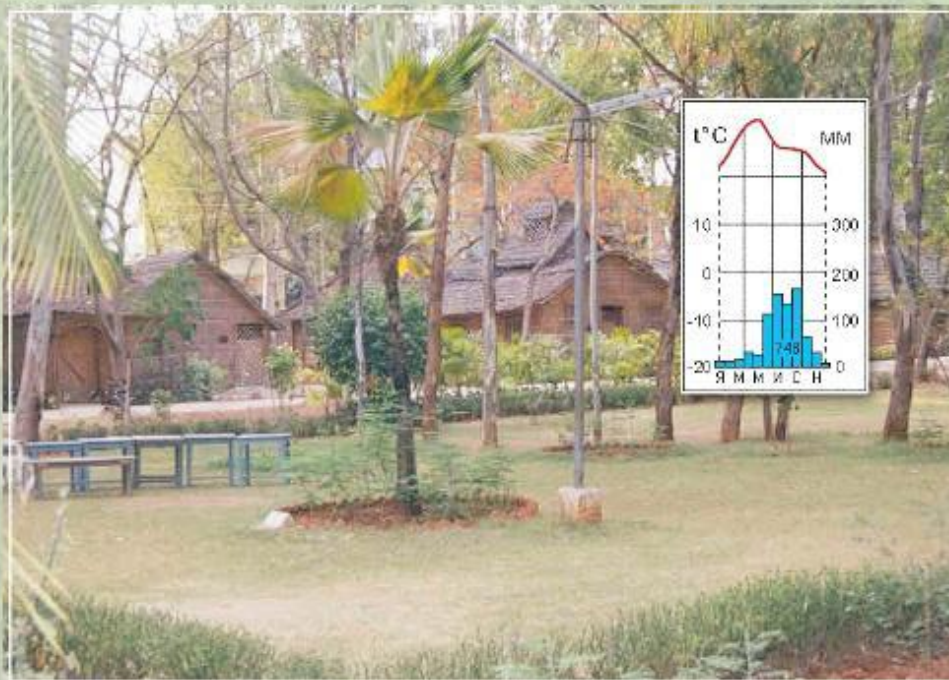
Плоскогорье Декан



По краям плоскогорья возвышаются горы *Западные* и *Восточные Гаты*. Западные Гаты выше (до 1800-2600 м), круче и массивнее, Восточные Гаты более низкие. Сложные геологические процессы привели к образованию в горах богатых залежей полезных ископаемых - железных и марганцевых руд, золота и урана.

Плоскогорье Декан.

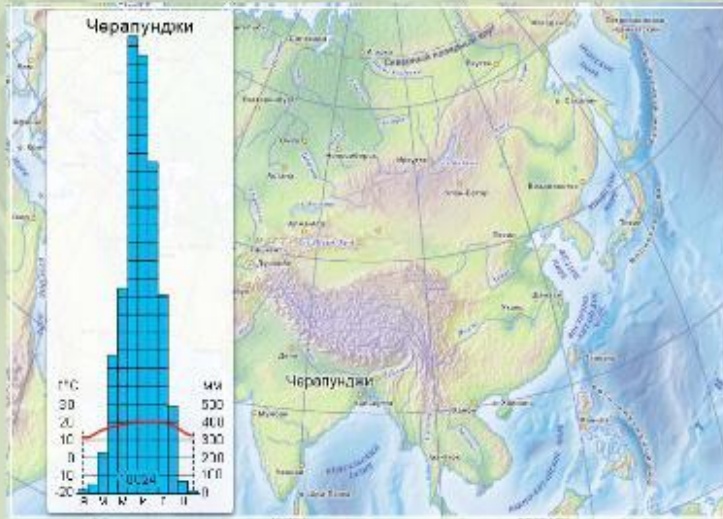
Самое влажное и самое сухое место



Годовой ход температуры воздуха и осадков субэкваториального климата Евразии. Хайдарабад, Индия.

Основная часть Южной Азии лежит в области влажного и жаркого *муссонного климата*. Летом, в дождливый сезон, спадает жара, реки разливаются, зачастую вызывая наводнения.

Самое влажное и самое сухое место



Черапунджи - самое влажное место на Земле.



Пустыня Тар.

Максимальное количество осадков выпадает на южных склонах Гималаев, в низовьях Ганга и *Брахмапутры*. Здесь находится самое влажное место на Земле - *Черапунджи*, где выпадает около 11 000 мм осадков в год. Верхняя часть бассейна Ганга - более сухая (около 1000 мм осадков), а нижняя, включающая дельтовые районы Бенгалии - влажная (2000-2500 мм). На северо-западе раскинулась пустыня Тар, куда осадки иногда не доходят вообще.

Сельское хозяйство юга Азии



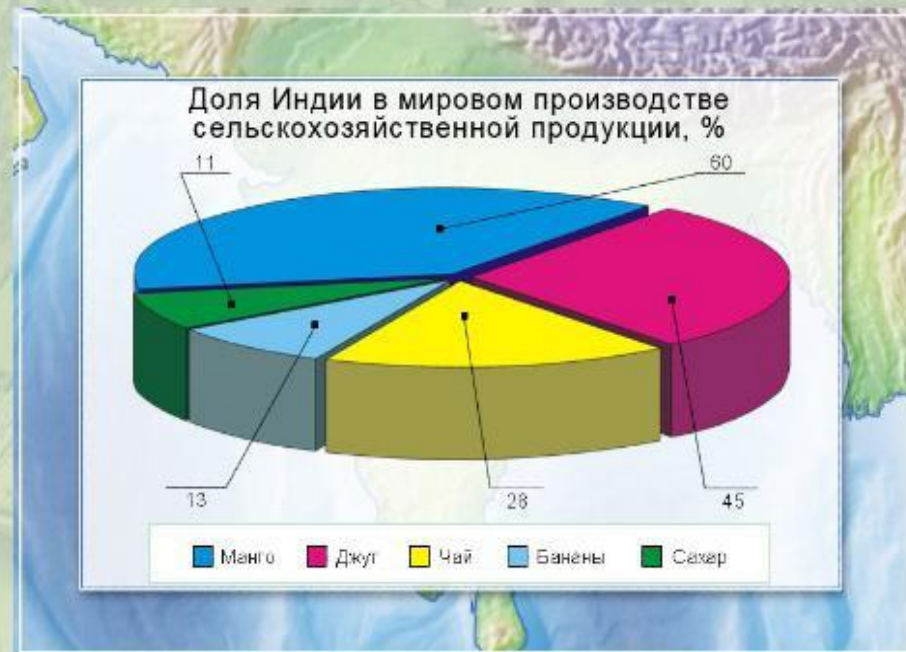
Чайная плантация на о. Шри-Ланка.

Количество осадков определяет специализацию сельского хозяйства. Влаголюбивые культуры - рис, чай и джут (волокнистая культура) - выращивают в районах большого количества осадков, в более сухих районах - просо и пшеницу. В засушливых районах Деканского плоскогорья на черных лавовых почвах сформировались очаги хлопководства. Производство хлопковых тканей в деревнях идет на домашних ткацких станках. В районах муссонного климата выращивают рис и сахарный тростник, в предгорьях на террасированных склонах растет знаменитый индийский и цейлонский чай.

Сельское хозяйство юга Азии



Джут - главная волокнистая культура, выращиваемая в Индии.



Доля Индии в мировом производстве сельскохозяйственной продукции.

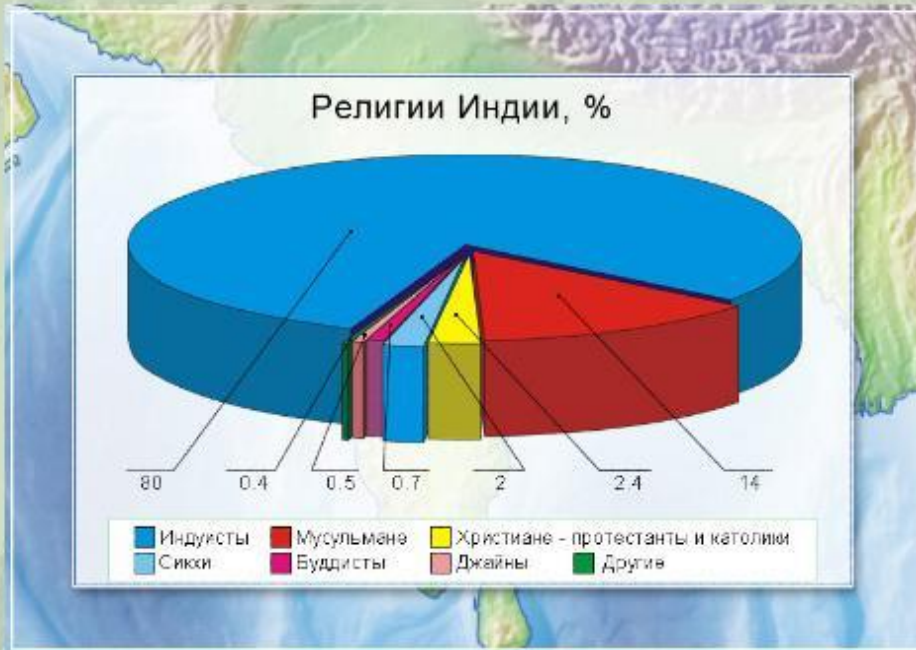
Сельское хозяйство юга Азии



Корова - священное животное.

Благодаря «зеленой революции» - внедрению новых технологий и выведению новых сортов зерновых культур, применению современной техники и использованию удобрений - удалось решить проблему нехватки продовольствия. Развитию животноводства мешает религия. Согласно индуизму, корова - священное животное. Индия обладает первым в мире по численности поголовьем коров. Однако убой скота запрещен, и эти животные используются только как тягловая сила.

Политическая карта Южной Азии



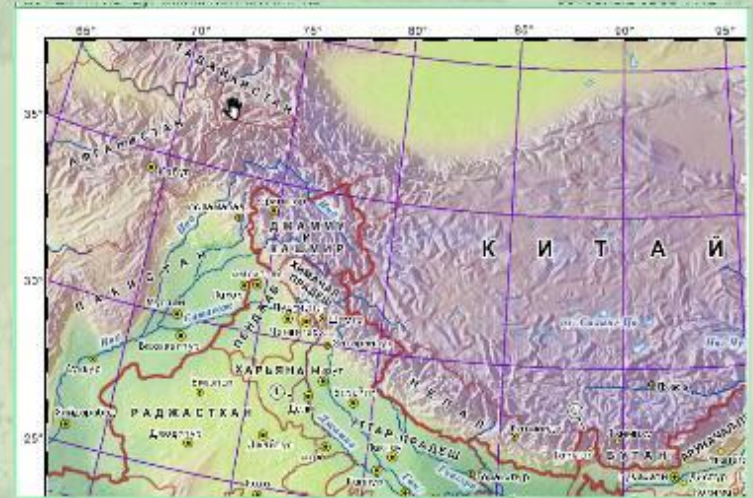
В регионе проживает как минимум 1/5 населения Земли, причем жители региона принадлежат ко всем трем расам. В XIX и начале XX веков Индия, Пакистан, Бангладеш и островное государство Шри-Ланка были британскими колониями. Самое маленькое государство региона - королевство Бутан, самое высокогорное в мире - Непал. Самое населенное государство региона - Индия. В последние годы в Южной Азии быстро растет число сторонников ислама.

Религии Индии.

Политическая карта Южной Азии



Кашмир.



Карта индийских штатов.

Джамму и Кашмир - штат в Индии, населенный в основном мусульманами. Поэтому штат является спорным между преимущественно индуистской Индией и исламским Пакистаном, что проявляется в постоянных вооруженных пограничных конфликтах.

Из традиционных промыслов в регионе развито изготовление *кашемира* - ткани из тонкой шерсти кашмирских коз.

Языки и народы Индии



Народы Индии и Пакистана.



Маратхи - одна из народностей Южной Азии.

Индия занимает седьмое место в мире по площади и второе - по численности населения. Здесь проживает более 150 народов, говорящих на множестве языков. Государственными языками признаны хинди и английский. Среди 15 официальных языков - *бенгали, урду, ория, панджаби, ассамби, кашмири, синдхи, маратхи* (преимущественно в северных и центральных областях), *телугу, тамили, малаяли, каннада* (в южных штатах) и *санскрит*, на котором написаны древние священные тексты.

Города Индии



Крупные города Индии.



Дели - столица Индии.

В крупных городах сосредоточен основной промышленный потенциал страны. Современная Индия - это космическая держава, обладающая высоким уровнем развития машиностроения.

Значительное распространение получили информационные технологии, производство современных лекарственных препаратов и химической продукции. Особое место занимает развитая киноиндустрия.

Города Индии



Тадж-Махал - величайший памятник эпохи Великих Моголов.



Индийская музыка.