


# Ландшафты востока Австралии



# Большой Водораздельный хребет



Вдоль восточного берега Австралии простирается [Большой Водораздельный хребет](#). Наветренные склоны получают большое количество осадков, поэтому реки, текущие в [Тихий океан](#), имеют постоянный сток. На этих реках есть возможность для сооружения водохранилищ и гидроэлектростанций. Реки, текущие на запад, образуют часть крупнейшего на материке водосборного бассейна *Муррея* и [Дарлинг](#).

Большой Водораздельный хребет.



## Горный край



*Голубые горы* с крутыми восточными склонами возвышаются над прибрежной равниной, лежащей на западе от Сиднея. Под влиянием рек здесь образовались живописные ущелья и водопады. Этот район, пока еще в значительной степени покрытый густыми эвкалиптовыми лесами, имеет важное рекреационное значение.

Горы Австралии.

## Горный край



Австралийские Альпы - единственный район материка, где ежегодно бывают значительные снегопады. Здесь находится система гидросооружений, которая поставляет воду для выработки энергии и орошения. Леса нижнего яруса были вырублены, и освободившиеся земли на склонах широко используются под овечьи пастбища. В верхнем поясе гор и на крутых склонах, обращенных к морю, еще сохранились густые эвкалиптовые леса. Снежные вершины - прекрасное место для горнолыжников.

Высочайшая вершина Австралийских Альп -  
гора Косцюшко.



## Антропогенные ландшафты



В облике Востока преобладают антропогенные ландшафты. Почти все территории востока Австралии заселены и освоены в хозяйственном отношении, их природа сильно изменена. На востоке материка в условиях достаточного увлажнения развито земледелие. Около 200 лет назад внедрение европейских методов земледелия привело к резкому нарушению экологического равновесия. Нарушение земель на востоке стало главной экологической проблемой материка.

Сельскохозяйственный ландшафт в Австралии.



## Антропогенные ландшафты

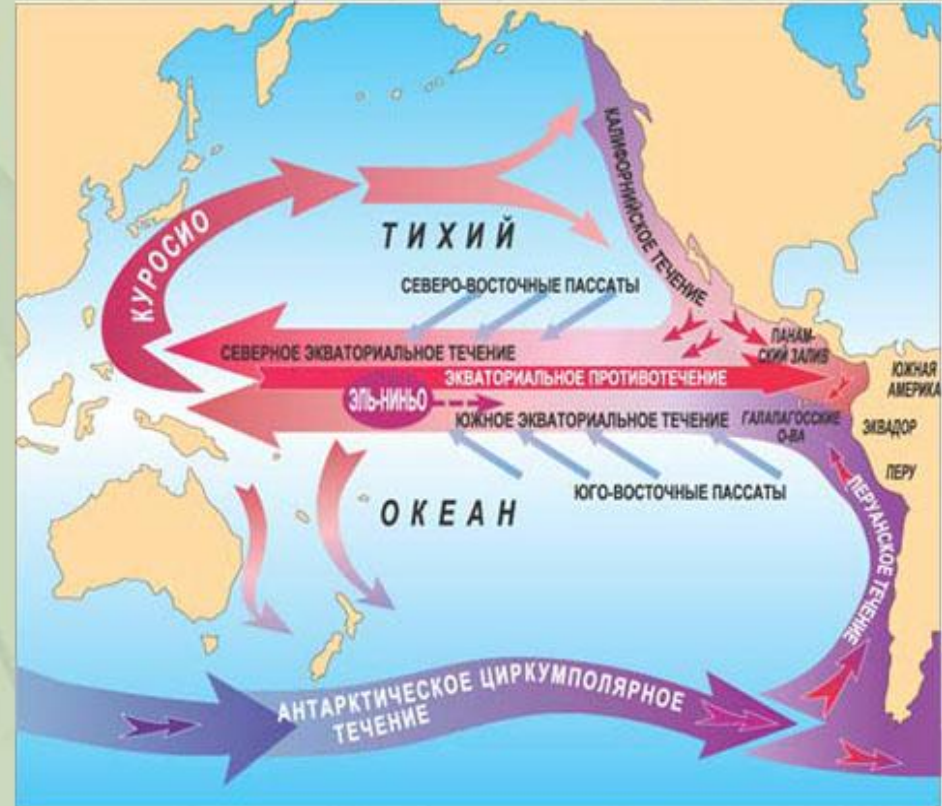


Засуха в Австралии.

# Антропогенные ландшафты



Лесной пожар в Австралии.





## Сохранить уникальную природу!

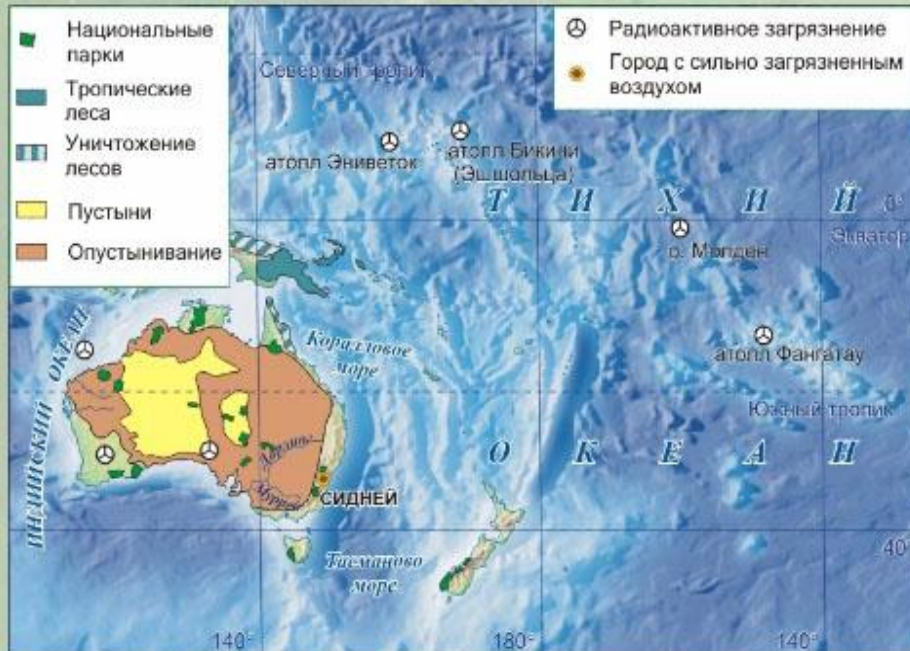


Расплодившиеся кролики.

Еще одной проблемой для ландшафтов Востока стали завезенные на континент европейцами некоторые виды животных, растений и микроорганизмов. Экологическое равновесие Австралии было сильно нарушено: домашние животные, завезенные на материк, конкурировали с местными видами и нередко охотились на них. Например, у завезенных из Европы кроликов в Австралии не оказалось ни одного врага. В результате за короткое время численность этих грызунов возросла в тысячи раз! Это привело к гибели многих австралийских травоядных от голода.



# Сохранить уникальную природу!



В целях сохранения уникальной природы почти на 20% территории материка созданы заповедники и [национальные парки](#). Семь из них относятся к объектам Всемирного природного наследия ЮНЕСКО, в том числе остров *Лорд-Хау*, [Большой Барьерный риф](#) и влажные субтропические леса на восточном побережье материка.

Экологические проблемы и охраняемые территории Австралии.

# Материк-государство



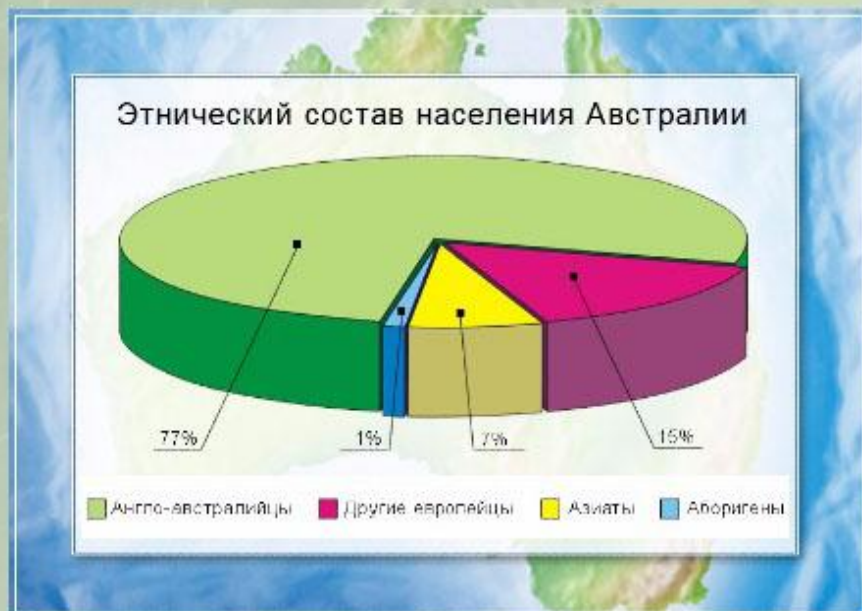
Австралия - единственное государство, занимающее целый материк. В настоящее время это высокоразвитая страна современного мира, чему способствовали как богатейшие природные ресурсы, так и особенности развития экономики.

Австралия - самый малонаселенный материк (около 20 млн чел.), с самой низкой средней плотностью населения (2 чел/км<sup>2</sup>). Большая часть населения сосредоточена на востоке.

Плотность населения Австралии.



# Мигранты



Этнический состав населения Австралии.



Современные переселенцы в Австралии.

Австралия - единственное в мире государство, основанное англичанами как тюрьма для каторжников. Основное население - англо-австралийцы, потомки колонистов из Великобритании. В последнее время в результате миграций из Азии и Африки национальный состав начинает меняться.

## Города



Сидней - столица XXVII летних Олимпийских игр.



Мельбурн - один из крупнейших городов Австралии.

Австралия - это самый «городской» материк Земли: 85% австралийцев - горожане. При этом 65% населения страны живет в 5 крупных городах.



## Города



Городские ландшафты Австралии.



Мельбурн - административный центр.

# Города



Столица Австралии Канберра - это город-сад, в котором посадили 12 млн. деревьев!



## Города



Фонтан «Капитан Кук» в Канберре.



Парламент в Канберре.

## Экономика «верхом на овце и на рудной вагонетке»

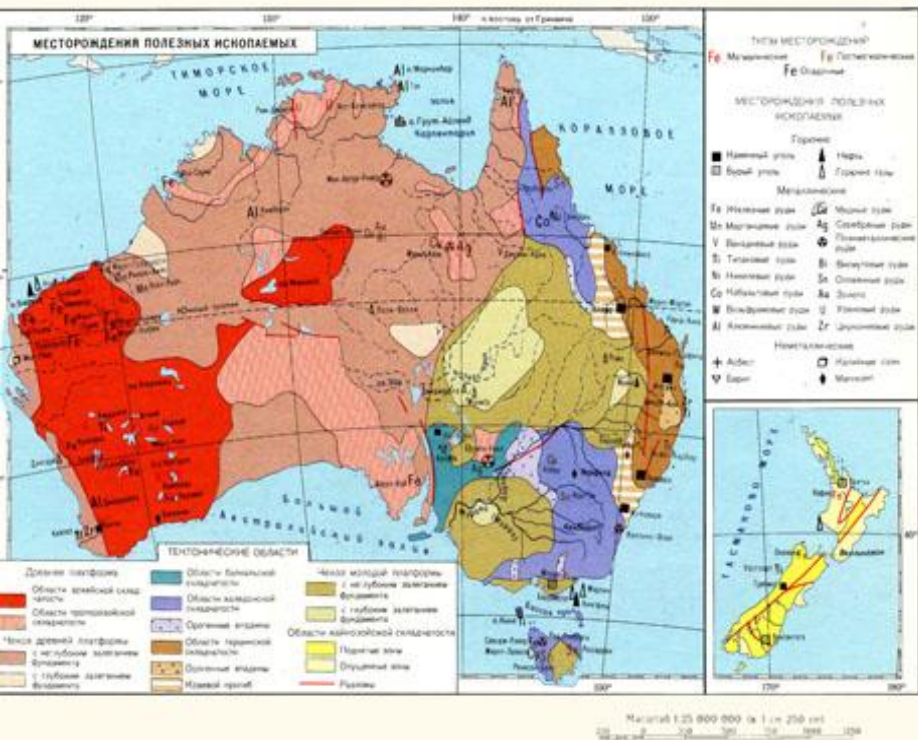


Австралия изначально отличалась высоким уровнем развития сельского хозяйства. Ведущее место в нем принадлежит пастбищному животноводству - овцеводству. Крупный рогатый скот (в основном породистых коров) разводят главным образом на севере и востоке страны.

Овцеводство - ведущая отрасль животноводства в Австралии.



# Экономика «верхом на овце и на рудной вагонетке»

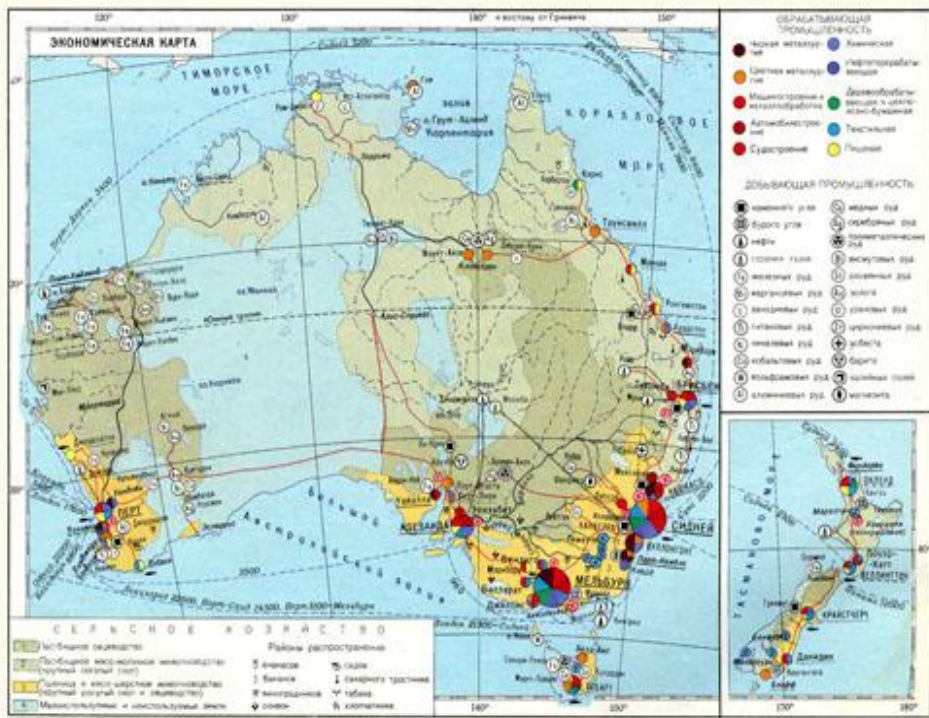


По образному выражению одного из географов, экономика Австралии, прежде «ехавшая на овце», «пересела на рудную вагонетку». Благодаря наличию разнообразных полезных ископаемых здесь сформировалась развитая горнодобывающая промышленность. Обработывающая промышленность тоже весьма развита, но ориентирована преимущественно на внутренний рынок.

Полезные ископаемые Австралии.



# Экономика «верхом на овце и на рудной вагонетке»



В стране быстро развивается машиностроение, химическая промышленность, а также пищевая: маслоделие, сыроварение, производство консервов. Австралия является основным поставщиком угля, золота, пшеницы и железной руды на мировой рынок, импортирует много автомобилей, оборудования для компьютеров, средств связи и продуктов химической промышленности.

Хозяйственная деятельность в Австралии.