


# Камчатский полуостров



Презентация Мельниковой Надежды ученицы 9«Г»класса.



# О Камчатке. Географическое положение.



Камчатский край расположен на крайнем северо-востоке Азии, в России и занимает территорию **472,3 тыс. кв. км.** В его пределах находится весь **Камчатский полуостров** (второй по величине в России после Таймыра), с прилегающей к нему частью материка, и Командорские острова. На этой территории могут разместиться такие государства как Англия, Португалия, Бельгия и Люксембург вместе взятые.

Северная точка края расположена почти у Полярного круга на  $65^{\circ}$  с.ш. Здесь короткое лето и длинная зима с сорокоградусными морозами и северными сияниями.

Крайняя южная точка края, мыс Лопатка ( $50^{\circ} 57'$  с.ш.), высится скалистым обрывом у места слияния вод Охотского моря с Тихим океаном. Здесь преобладает пасмурная погода, часто и подолгу дуют сильные ветры, растительный покров скуден.

Крайняя западная точка лежит севернее пос. Крутогорово на  $155^{\circ} 34'$  в.д. Крайняя восточная точка расположена севернее мыса Низкий на  $175^{\circ}$  в.д. в Олюторском районе.

Край простирается с севера на юг почти на 1600 км.

Наибольшая ширина полуостровной части - 470 км, а материковой - 640 км.

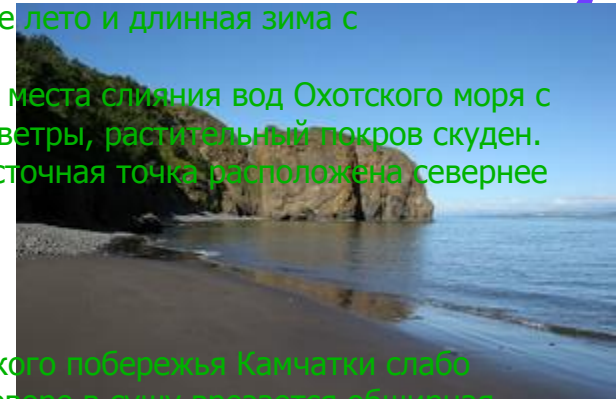
Камчатский полуостров омывают воды Охотского, Берингова морей и Тихого океана.

Холодное Охотское море омывает западные берега Камчатки. Береговая линия Охотского побережья Камчатки слабо изрезана. Здесь отсутствуют удобные для стоянки судов бухты и заливы. Только на севере в сушу врзается обширная, сильноизогнутая к востоку Пенжинская губа.

Северо-восточные берега Камчатского полуострова омывает Берингово море. Это один из крупнейших бассейнов мира и самый глубоководный из всех дальневосточных морей. От Тихого океана море отделяется Командорскими островами (административно входят в Камчатский край) и Алеутскими, принадлежащими США.

Восточные берега Камчатки, омываемые водами Берингова моря, отличаются от западного побережья большей изрезанностью. Здесь есть крупные заливы: Корфа, Олюторский, Карагинский.

Юго-восточные берега Камчатки омываются водами Тихого океана. Хоть побережье здесь значительно изрезано, удобных заливов, за исключением замечательной Авачинской бухты, нет.

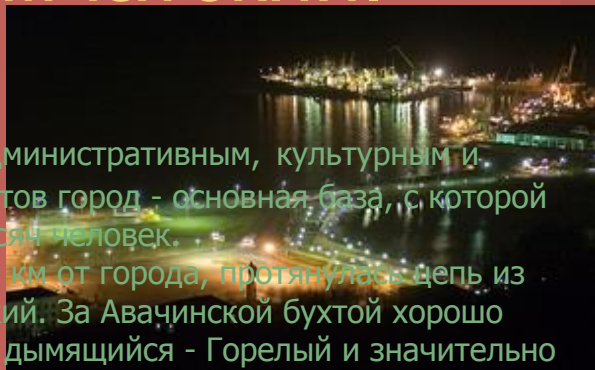


# Образование Камчатского края.

- Дата образования Камчатской области — 20 октября 1932 г. Центр — г. Петропавловск-Камчатский (210,1 тыс. жителей), основан в 1740 г. Расстояние от Москвы до Петропавловска-Камчатского 7985 км.
- **Географическое положение.** Камчатская область расположена на юго-востоке Камчатского полуострова. Омывается Охотским и Беринговым морями, Тихим океаном. Граничит: на севере и востоке с Корякским автономным округом.
- **Природные условия.** На западе Камчатской области — Западно-Камчатская низменность; в центральной части — хребты Срединный (высота до 3621 м) и Восточный (высота до 2485 м). На территории области более 160 вулканов, из которых 28 действующие (Ключевская Сопка, 4750 м — высшая точка Камчатки), многочисленные минеральные и термальные источники (гейзеры), грязевые вулканы, кипящие озера. Территория Камчатской области находится в зоне высокой сейсмичности. Главные реки: Камчатка, Авача, Большая. На территории области много озер, часть которых образовалась в вулканических кратерах (Хангар) и кальдерах (Кроноцкое, Курильское). Климат главным образом умеренный муссонный, в центре — умеренный континентальный, на севере — субарктический; средняя температура января на полуострове Камчатка — 13 градусов, средняя температура июля +12 градусов; количество осадков — до 1000 мм в год. Большая часть территории Камчатки покрыта редкостойными березовыми и хвойными лесами (даурская лиственница, саянская ель, пихта) на дерново-подзолистых почвах, по склонам гор — заросли кедрового и ольхового стланика, на севере — мохово-лишайниковая тундра на тундровых и торфянисто-болотных почвах.
- **Население.** Камчатская область относится к числу высокоурбанизированных. Лишь менее 14% населения области проживает в сельской местности. Большинство населения области — русские (86%). В области проживают также украинцы (7%), татары, белорусы (по 1%) и представители других народов. Смертность превышает рождаемость. Отрицательный естественный прирост и миграционный отток приводят к интенсивному снижению общей численности населения Камчатки.
- **Экономические преимущества и недостатки.** Среди естественных предпосылок экономического развития Камчатской области преобладают негативные: удаленность от основной территории страны («материка»), достаточно суровый климат, расчлененность рельефа и недостаток удобных строительных площадок, высокая сейсмичность. Территория области насыщена военными объектами.
- В то же время прибрежные воды изобилуют рыбой и другими морепродуктами, реки Камчатки являются естественными нерестилищами ценных лососевых рыб. Основной энергетический ресурс области — термальные воды. В Камчатской области ведется добыча золота.
- **Специализация:** лов и переработка рыбы и морепродуктов, морской транспорт и его обслуживание.
- **Основные отрасли промышленности:** лесная, деревообрабатывающая промышленность; судостроительные, судоремонтные предприятия; производство стройматериалов. В Камчатской области действует единственная в стране Паужетская геотермальная электростанция.

# Город Петропавловск-Камчатский.

## Достопримечательности



**Петропавловск-Камчатский** является главным административным, культурным и промышленным центром Камчатского края. Для приезжающих туристов город - основная база, с которой они разъезжаются по своим маршрутам. В городе проживает 198 тысяч человек. Петропавловск - Камчатский - город среди вулканов, на севере, в 25 км от города, протянулась цепь из пяти вулканов, два из которых действующие - Авачинский и Корякский. За Авачинской бухтой хорошо виден вечно дымящийся Мутновский вулкан, за ним - реже, но тоже дымящийся - Горелый и значительно ближе их - Вилючинский.

Расположен город на берегах одной из живописнейших бухт мира - Авачинской, открытой в 1703 году русскими казаками, вскоре после присоединения Атласовым Камчатки к русскому государству. Однако после ее открытия почти четыре десятилетия здесь стояла тишина.

10 июня 1740 года штурман Елагин, выполняя волю руководителя Второй Камчатской экспедиции Витуса Беринга найти место для базирования экспедиции, вошел на парусном боте «Святой архангел Гавриил» в малоизвестную губу. Это было первое судно, которое вошло в Авачинскую бухту под русским военно-морским флагом.

Елагин детально обследовал губу и пришел к убеждению, что самое удобное место для отстоя кораблей и для базы экспедиции - Ниакина гавань на северо-востоке Авачинской губы, между сопками, названными потом Никольской и Петровской, рядом со стойбищем ительменов Аушин.

К осени 1740 года были построены дом для офицеров, три казармы, склады и церковь.

17 октября 1740 года (по новому стилю) пакетботы Второй Камчатской экспедиции «Святой апостол Павел» и «Святой апостол Петр» вошли в Ниакину гавань. Витус Беринг назвал ее гаванью Святых апостолов Петра и Павла, а новое селение на ее берегу - Петропавловской гаванью. Эту дату принято считать днем рождения города.

В 1779 году в бухту впервые вошли иностранные суда. Это были корабли под командованием Чарльза Кларка, помощника и заместителя знаменитого Джеймса Кука.

В 1787 году гавань посетил знаменитый французский мореплаватель Жан Франсуа Лаперуз, который застал в городе около 100 жителей. На балу, устроенном в его честь, присутствовали все Петропавловские дамы – тринадцать человек.

В 1822 году селение Петропавловская гавань возвели в ранг городов российских под названием Петропавловский порт, а с 1924 года стал называться Петропавловском-Камчатским.





# Памятники



**Витусу Берингу**, основателю города. Это первый отечественный мемориальный памятник на Дальнем Востоке, находится в центре города на улице Советской. Памятник покоится на массивном основании из тесаного камня, к которому прикреплена чугунная плита с надписью «Основателю Петропавловска в 1740 году мореплавателю Берингу».

**Памятник английскому мореплавателю Чарльзу Кларку**. Установлен в центре города, на улице Ленинской. Это единственный в нашей стране памятник, напоминающий о третьей английской кругосветной экспедиции капитана Джеймса Кука. Капитан Ч.Кларк был участником Первого и Второго кругосветного плавания Д.Кука и его помощником в Третьем кругосветном плавании. После смерти Д.Кука возглавил экспедицию. Направляясь к берегам Чукотки, корабли третьей английской кругосветной экспедиции «Дискавери» и «Резолюшн» в апреле 1779 года зашли в Петропавловскую гавань для пополнения запасов воды и продовольствия.

На фасаде обелиска надпись «Памяти капитана королевского флота Чарльза Кларка, который скончался 22 августа 1779 года в возрасте 38 лет и чье тело покоится под этим камнем».

На северной грани начертано «Этот офицер совершил несколько путешествий, посвященных открытию новых земель под командою капитана Кука, всемирно известного мореплавателя, и доставил его прах после того, как капитан был убит дикарями. Он умер в море после отважной попытки пробиться сквозь льды, лежащие перед Беринговым проливом».

**Памятник французскому мореплавателю Жан-Франсуа Гало Лаперузу** - один из старейших памятников в Петропавловске, находится на улице Советской и напоминает о визите великого мореплавателя в Петропавловскую гавань в 1787 году на фрегатах «Буссоль» и «Астролябия».

**Мемориальный комплекс сопки Никольской.**

Памятник «Слава» представляет собою пятигранный обелиск в золоченом куполом, сооружен в честь успешной обороны Петропавловского порта от нападения англо-французской эскадры в 1854 году.

Особое место в мемориальном комплексе сопки Никольской занимает небольшой *некрополь с каменной часовней*. Изящная часовня с ведущей к ней каменной лестницей - сооружение более позднего времени, завершившее ансамбль, центральной частью которого являются две братские могилы. В правой погребены русские воины, в левой - англичане и французы.

Памятник героям 3-й батареи лейтенанта А.Максутова установлен в 100 летнюю годовщину победы над англо-французским захватчиками. На четырехгранном постаменте, установлена пушка образца 1854 года.

# Музеи

## **Камчатский государственный объединенный музей**

Адрес: 683000, г.Петропавловск-Камчатский, ул.Ленинская, д.20; телефон: (4152) 42-54-11

Часы работы: 10.00 - 17.00, выходной день - понедельник, вторник.

Экспонаты музея посвящены истории региона, ее флоре и фауне, коренным народам Камчатки и их культуре.

Уникальная часть фонда: археологическая коллекция с неолитических стоянок; этнографическая коллекция; коллекция живописи, графики, скульптуры, декоративно-прикладного искусства художников Камчатки.

## **Камчатский областной художественный музей**

Адрес: 683003, Камчатская область, г. Петропавловск-Камчатский, ул. Ленинградская, 62; телефон: (4152) 42-60-25

Часы работы: ежедневно с 10:00 до 18:00

История данного музея насчитывает всего 10 лет, но его фонды имеют уникальные произведения, как российских мастеров, так и местных авторов - представителей камчатских национальностей - коряков, чукчей, эвенков и др.

## **Военно-исторический музей Войск и Сил на Северо-Востоке**

Адрес: 683000, Камчатская область, г. Петропавловск-Камчатский, ул. Радиосвязи, 69; телефон: (4152) 42-50-94

Часы работы: ежедневно с 10:00 до 17:00, кроме вторника и пятницы; перерыв с 13:00 до 14:00

Единственный крупный военный музей на северо-востоке России. Открыт 26 июля 1959 г. по инициативе прославленного подводника, Героя Советского Союза, вице-адмирала Г.И. Щедрина. В музее четыре экспозиционных зала и один выставочный. В них представлены не только основные этапы истории развития вооруженных сил, базирующихся на Камчатке, но и основные моменты истории нашего края от основания Петропавловского порта до сегодняшних дней.

## **Научный музей Института вулканологии и сейсмологии ДВО РАН**

Адрес: 683006, Камчатская область, г. Петропавловск-Камчатский, бульвар Пийпа, 9; телефон: (41522) 5-93-46

**Внимание!** Посещение только по предварительным заявкам.

Музей имеет уникальную коллекцию минералов, руды, образцов лавы из многочисленных вулканов Камчатки и других регионов мира: Японии, Америки, Новой Зеландии, Исландии, Мексики, Италии, и т.д. Если Вы посетите музей Института Вулканологии, Вам представится великолепная возможность посмотреть невероятные фотографии и новейшие видеофильмы о действующих вулканах Камчатки и Курильских островов

## **Музей Камчатского научного института рыбного хозяйства и океанографии**

Адрес: 683600, Камчатская область, г. Петропавловск-Камчатский, ул. Набережная, 18; телефон: (4152) 42-57-96

**Внимание!** Посещение только по предварительным заявкам.

Постоянная экспозиция музея рассказывает об уникальных представителях вод, омывающих камчатский полуостров, о научных исследованиях в области океанографии, о достижениях рыбохозяйственной деятельности.

## **Геологический музей при ФГУ ТФИ Камчатского края**

Адрес: 683016, Камчатская область, г. Петропавловск-Камчатский, ул. Беринга, 108; телефон: (4152) 23-90-39

Часы работы: ежедневно с 8:30 до 16:30

**Внимание!** Посещение только по предварительным заявкам.

В музее работает три зала. В первом выставлены минералы, полудрагоценные и поделочные камни. Экспозиции во втором зале посвящены полезным ископаемым Камчатки и геологическому строению полуострова. В третьем зале представлена экспозиция продуктов извержения вулканов Камчатки. Здесь демонстрируются различные по величине и форме вулканические бомбы, пепел, образцы застывшей лавы, среди которых есть черные пористые лавы одного из последних извержений вулкана Толбачик. Месторождения полезных ископаемых и наиболее крупные рудопроявления нанесены на рельефную электрифицированную карту Камчатской области, масштаба 1:500 000.



## Программа WWF "Сохранение лосося Камчатки"

Многие задавали риторический вопрос о том, "делает ли медведь свое дело в лесу". Медведь-то на самом деле "делает свое дело", и научные исследования показывают прямую связь между здоровым лесом, медведями и богатыми азотом остатками рыбы, найденных в экскрементах медведей.

Эта связь подчеркивает огромное экологическое значение всех видов лососей для Камчатского/Берингийского морского экорегиона. Лососи, представляя собой основную часть пищевой цепи, также являются важной составляющей экономики побережья. В 2006 году на Дальнем Востоке России WWF энергично запустил программу по сохранению лосося на Камчатке. Нашими целями являются:

1. Существенно улучшить управление ресурсами лосося.
2. Представить рыночно-обоснованные модели и примеры для продвижения устойчивого рыболовства
3. Повысить эффективность борьбы с браконьерством.
4. Основывать и поддерживать морские охраняемые территории для лососей.





Конец =)

Надеюсь вам понравилось!!! =)

