



Меридианы  
Параллели  
Экватор



# ПУТЕШЕСТВИЕ ПО ПЛАНЕТЕ







# Материки и океаны

## *Цели урока:*

- *Мы будем знакомиться с материками и океанами.*
- *Учиться узнавать и показывать их на карте.*

Огромные участки суши, со всех сторон окружённые водой – это ***МАТЕРИКИ, или КОНТИНЕНТЫ***



<i>Материки</i>	<i>Северное или Южное полушарие</i>	<i>Западное или Восточное полушарие</i>
<i>Евразия</i>		
<i>Африка</i>		
<i>Северная Америка</i>		
<i>Южная Америка</i>		
<i>Австралия</i>		
<i>Антарктида</i>		

<i>Материки</i>	<i>Северное или Южное полушарие</i>	<i>Западное или Восточное полушарие</i>
<i>Евразия</i>		
<i>Африка</i>		
<i>Северная Америка</i>		
<i>Южная Америка</i>		
<i>Австралия</i>		
<i>Антарктида</i>	<b>Ю</b>	<b>В и З</b>



<i>Материки</i>	<i>Северное или Южное полушарие</i>	<i>Западное или Восточное полушарие</i>
<i>Евразия</i>		
<i>Африка</i>		
<i>Северная Америка</i>		
<i>Южная Америка</i>		
<i>Австралия</i>	<b><i>Ю</i></b>	<b><i>В</i></b>
<i>Антарктида</i>	<b><i>Ю</i></b>	<b><i>В и З</i></b>

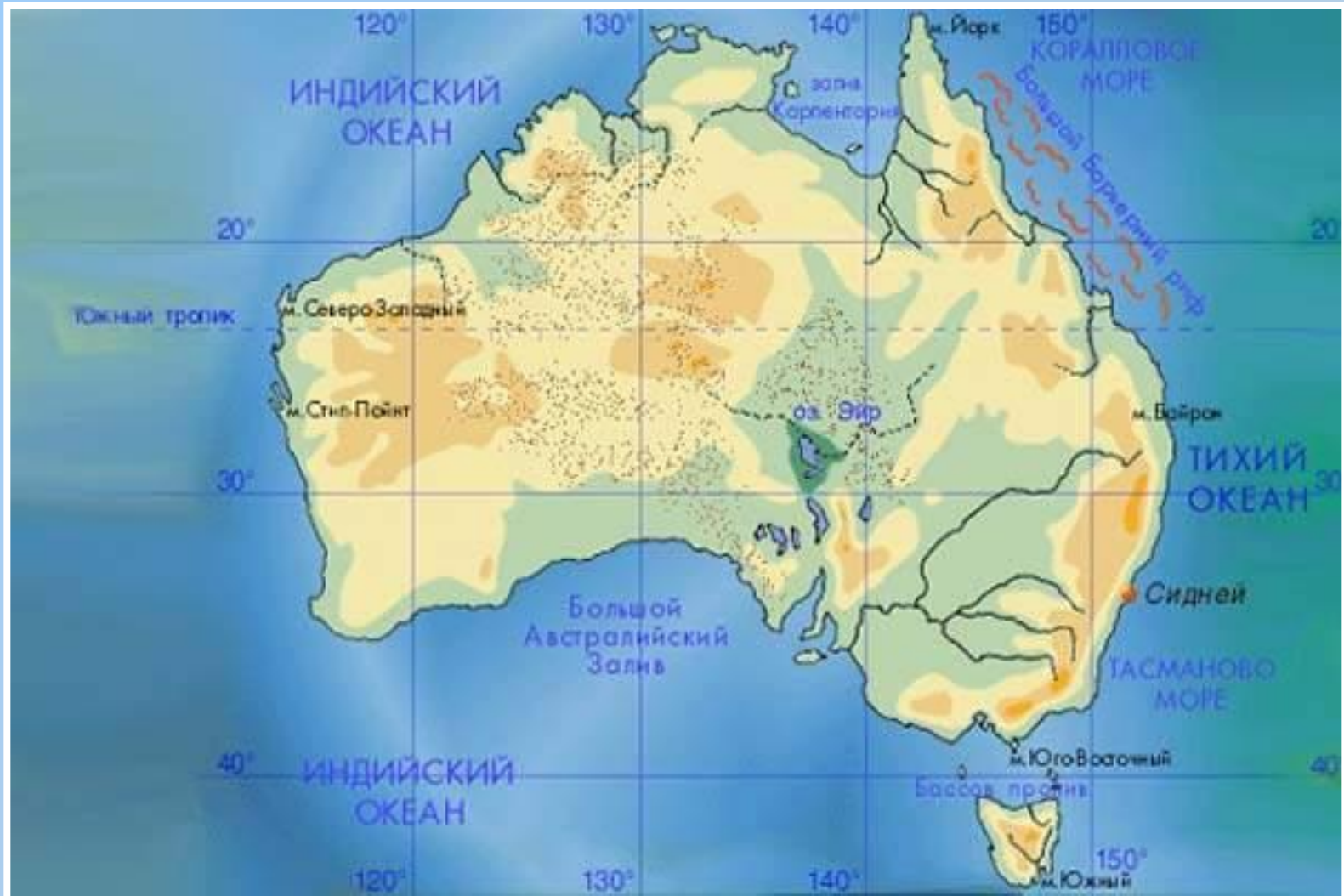
<i>Материки</i>	<i>Северное или Южное полушарие</i>	<i>Западное или Восточное полушарие</i>
<i>Евразия</i>	<b>С</b>	<b>В</b>
<i>Африка</i>		
<i>Северная Америка</i>		
<i>Южная Америка</i>		
<i>Австралия</i>	<b>Ю</b>	<b>В</b>
<i>Антарктида</i>	<b>Ю</b>	<b>В и З</b>

<i>Материки</i>	<i>Северное или Южное полушарие</i>	<i>Западное или Восточное полушарие</i>
<i>Евразия</i>	<b>С</b>	<b>В</b>
<i>Африка</i>	<b>С и Ю</b>	<b>В</b>
<i>Северная Америка</i>		
<i>Южная Америка</i>		
<i>Австралия</i>	<b>Ю</b>	<b>В</b>
<i>Антарктида</i>	<b>Ю</b>	<b>В и З</b>

<i>Материки</i>	<i>Северное или Южное полушарие</i>	<i>Западное или Восточное полушарие</i>
<i>Евразия</i>	<b>С</b>	<b>В</b>
<i>Африка</i>	<b>С и Ю</b>	<b>В</b>
<i>Северная Америка</i>	<b>С</b>	<b>З</b>
<i>Южная Америка</i>		
<i>Австралия</i>	<b>Ю</b>	<b>В</b>
<i>Антарктида</i>	<b>Ю</b>	<b>В и З</b>

<i>Материки</i>	<i>Северное или Южное полушарие</i>	<i>Западное или Восточное полушарие</i>
<i>Евразия</i>	<b>С</b>	<b>В</b>
<i>Африка</i>	<b>С и Ю</b>	<b>В</b>
<i>Северная Америка</i>	<b>С</b>	<b>З</b>
<i>Южная Америка</i>	<b>Ю и С</b>	<b>З</b>
<i>Австралия</i>	<b>Ю</b>	<b>В</b>
<i>Антарктида</i>	<b>Ю</b>	<b>В и З</b>

# Австралия



# *Символ Австралии – кенгуру.*



# Серый оппосум – ночной житель Австралийских пустынь





Утконос – водный зверь, живёт в воде, откладывает яйца, но детёнышей кормит молоком.





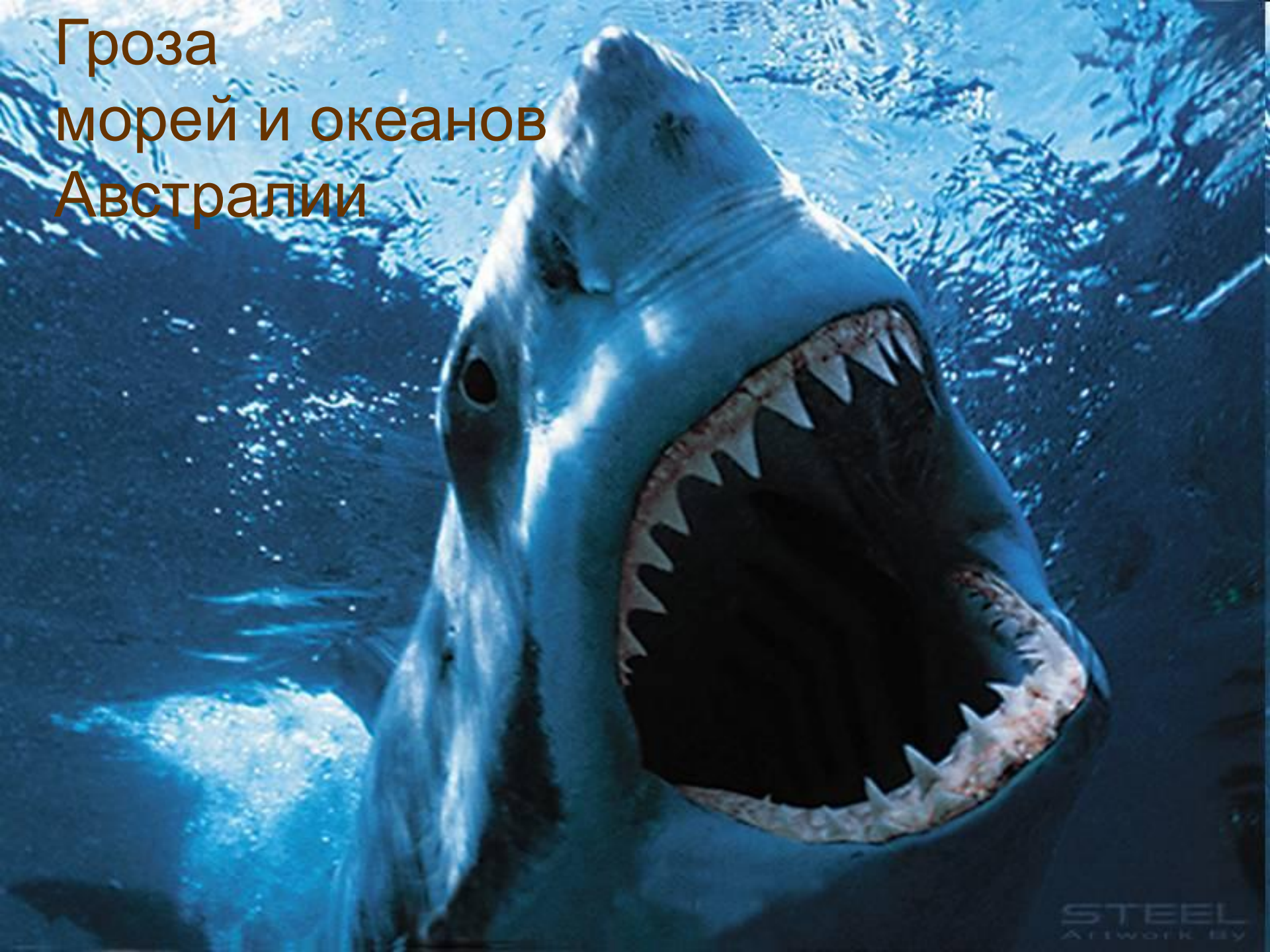
Дикая  
собака динго  
– коренной  
житель  
Австралии



# Самые яркие по окраске птицы тоже живут в Австралии



Гроза  
морей и океанов  
Австралии



# Евразия





# Евразия





# Евразия



# Евразия



# Африка



# Африка





# Африка






# Африка





На самом краю пустыни *Сахары*  
находятся египетские пирамиды





# Северная Америка



# Южная Америка




# Северная и Южная Америка



# Северная и Южная Америка





**Так  
выглядит из  
космоса  
Антарктида  
— самая  
большая в  
мире  
холодная  
пустыня.**

# Антарктида







# Океаны

**Тихий**

**Индийский**

**Северный  
Ледовиты  
й**

**Атлантическ  
ий**

**Часть света** – это материк или часть материка с прилегающими островами.

1. Европа
2. Азия
3. Африка
4. Америка
5. Австралия
6. Антарктида



**Материки**

**Части света**

**Евразия**



**Европа**

**Азия**

**Африка**

**Африка**

**Северная  
Америка**



**Америка**

**Южная  
Америка**



**Австралия**

**Австралия**

**Антарктида**

**Антарктида**

# Домашнее задание:

1. Прочитать учебник  
стр. 96-103;

2. Подготовить сообщение для  
рубрики

«Это интересно»

