

Равнины и горы России

Автор презентации
Картовенкова Валентина
Фёдоровна, учитель МОУ
лицея №10 г. Советска

Восточно-Европейская равнина

- Протяжённость с запада на восток достигает 1600 км, а с севера на юг — 2400 км. Большая часть территории Восточно-Европейской равнины Протяжённость с запада на восток достигает 1600 км, а с севера на юг — 2400 км. Большая часть территории Восточно-Европейской равнины лежит ниже 200 м над уровнем моря; высшая точка — 343 м — находится на Валдайской возвышенности

Река Осётр



Западно-Сибирская равнина

- Почти половина территории лежит ниже 100 м над уровнем моря. Средняя высота равнин всего 120 м.




Уральские горы



- Восточно-Европейская и Западно-Сибирская равнины разделены невысокими и неширокими (до 150 км) **Уральскими горами**, лишь отдельные вершины которых превышают 1500 м. Высшая точка Урала — гора Народная (1895 м).



Уральские горы



Уральские горы



Среднесибирское плоскогорье

- В междуречье Енисея и Лены расположено **Среднесибирское плоскогорье**. Средняя высота плоскогорья — 480 м.



Среднесибирское плоскогорье



Камчатка, вулкан «Ключевская сопка»(4688м).



Камчатка



Вид на Западный Саян



Саяны



Ергаки-горный хребет Саян



Алтайские горы




Алтай



Гора Белуха — наивысшая точка Горного Алтая (4506 м)







Большой и Малый Кавказ



Кавказские горы

- Горное обрамление на юго-западе представлено горами **Большого Кавказа**, протянувшимися от Черного моря до Каспийского. Здесь находится высшая точка России — двухглавый **Эльбрус** (5642 м) и все остальные "пятитысячники".

Гора Эльбрус

