

# Политическая карта мира: История и современность.

Учитель географии МОУ «СОШ №5» г. Шелехова  
Петрова Елена Васильевна

Процесс формирования современной политической карты мира продолжается уже многие тысячелетия, начиная с возникновения первых государственных образований. Его можно разделить на несколько этапов, причём их хронология и название не совпадают с названиями этапов, принятыми в учебнике, так как политическое и экономическое развитие далеко не всегда адекватны.

# 1. Политическая карта эпохи древнего мира( до V в. н. э.)

Примерно 10 тыс. лет назад в истории человечества произошло величайшее событие, получившее достойное название революции. Это «седая» революция имела две важнейшие особенности. Во-первых, человек из простого потребителя превратился в производителя. Во-вторых, продолжительность самой революции необычна. Она протекала в течение нескольких тысяч лет!

# Где же возникли первые очаги земледелия?

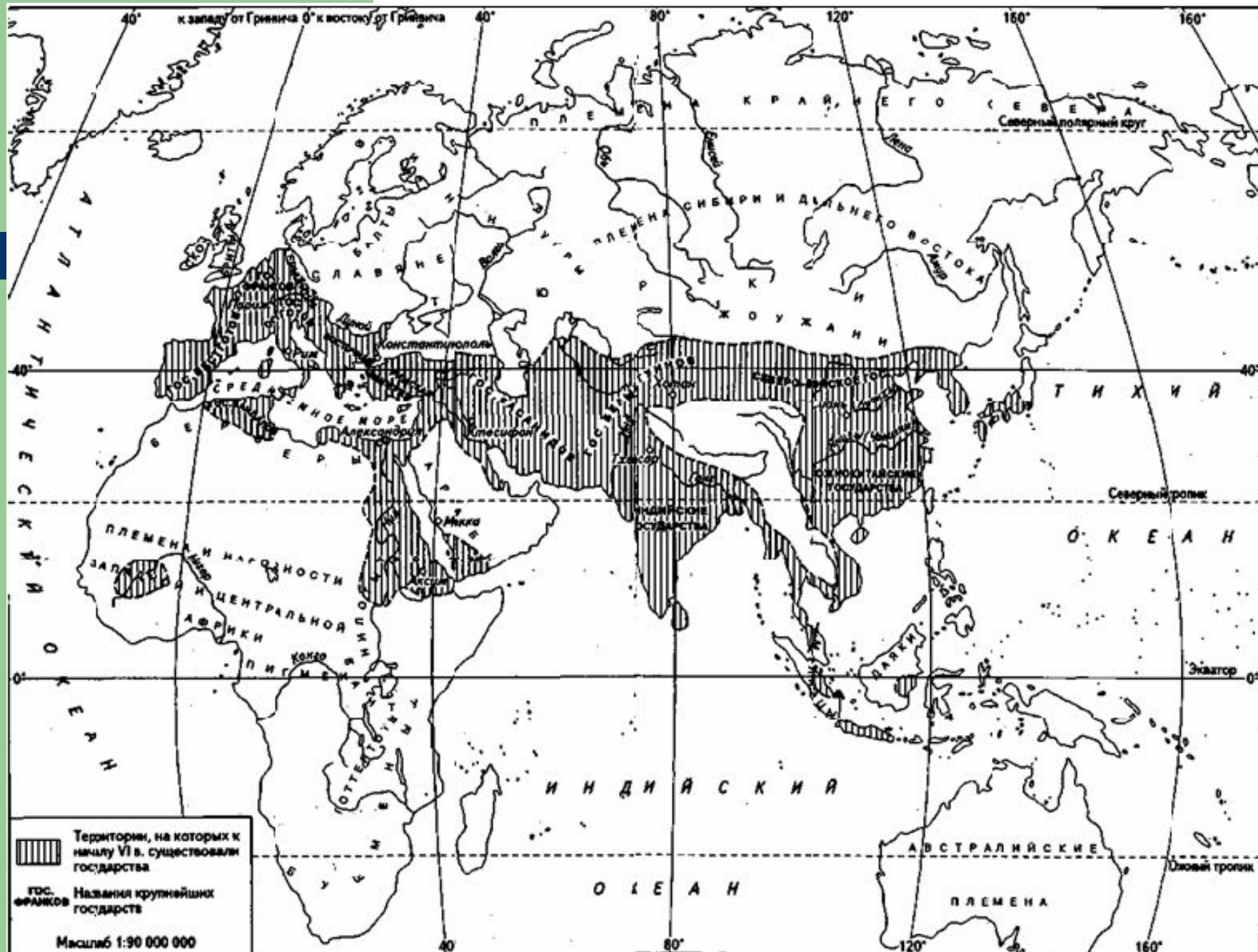


Хорошо видно, что все первые очаги находились в предгорьях и горах и только несколько тысячелетий спустя «земледельческой цивилизацией» были охвачены речные долины. Далее, также с интервалом в несколько тысяч лет, земледелие «шагнуло» на побережье внутренних морей, а еще позднее и океанов.

Особенно большая роль принадлежит так называемым великим речным цивилизациям, возникшим за несколько тысяч лет до нашей эры.



# Политическая карта эпохи древнего мира

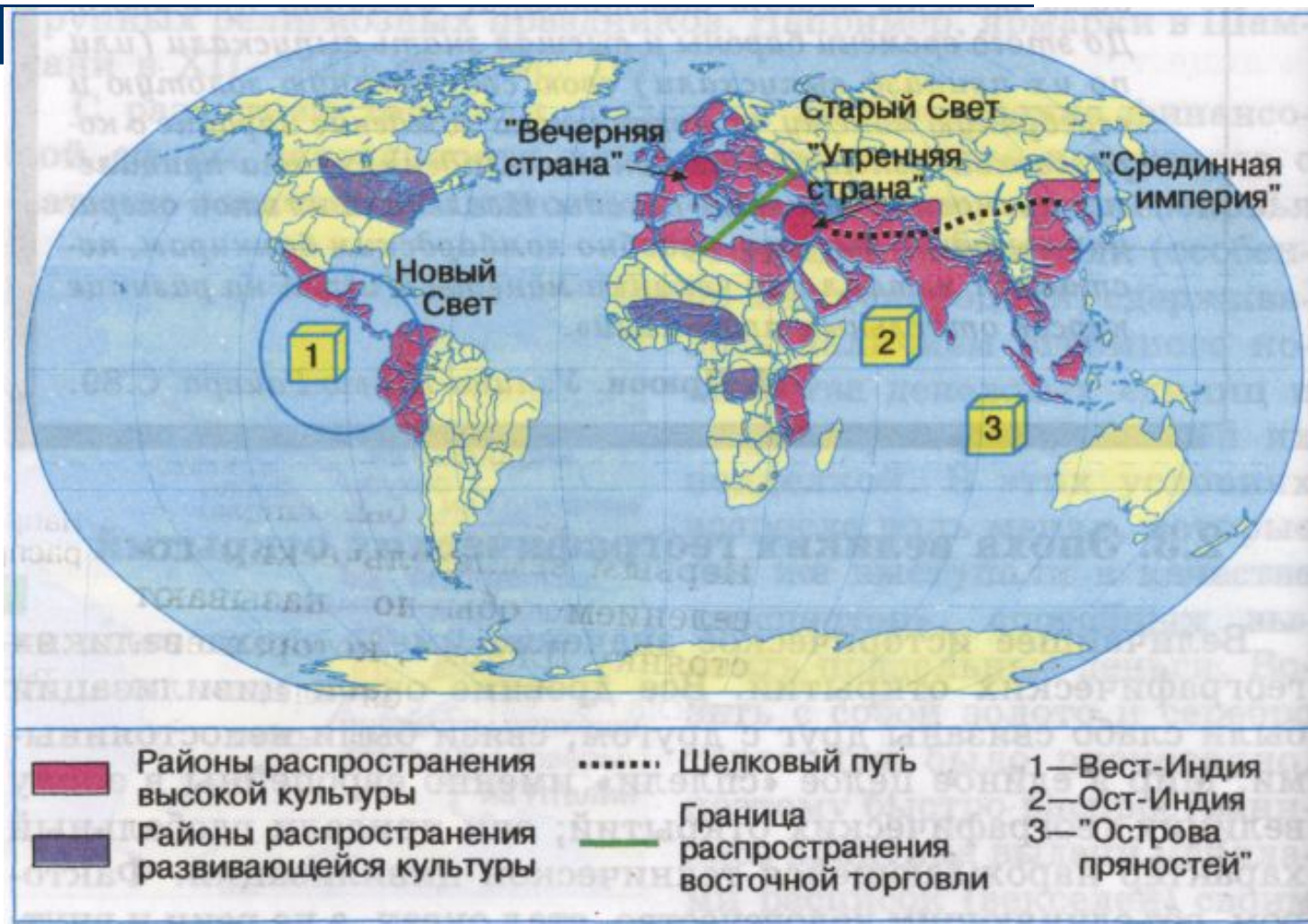


## 2. Политическая карта эпохи средних веков (V – XVI века)

Параллельно с развитием сельского хозяйства шло становление и такого вида хозяйственной деятельности, как ремесло. Постепенно сформировались основные направления: изготовление орудий труда, изготовление тканей, выплавка и обработка металлов. К началу XVI века появились первые мануфактуры, которые вытеснили постепенно ремесло. Развитие ремесла и мануфактуры вызвало к жизни торговлю.



К середине XV века «созрели» все необходимые предпосылки для будущих географических открытий.

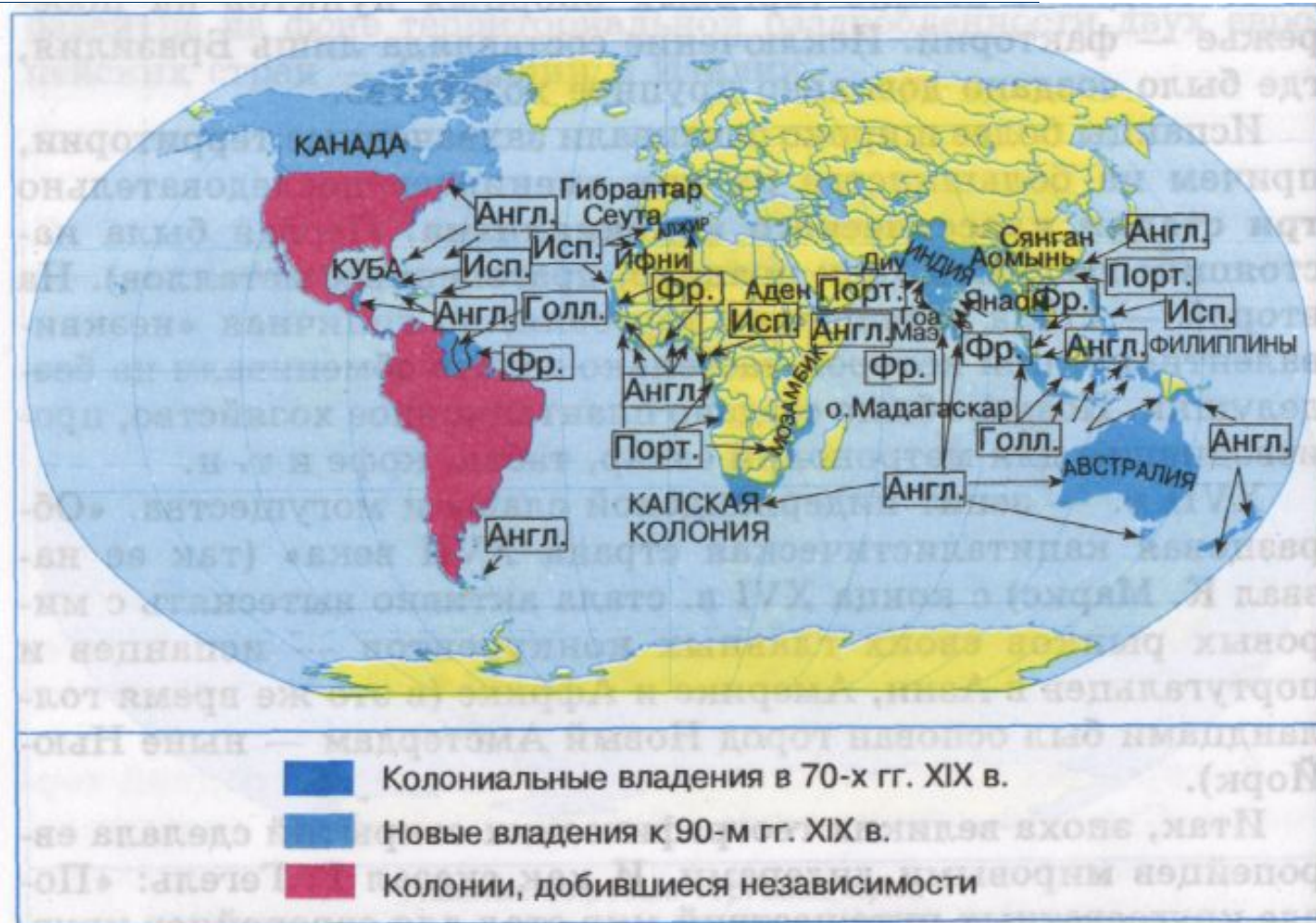




### 3. Политическая карта эпохи новой истории. (с XVII по XIX века)

Основное содержание этой эпохи с точки зрения политической карты связано с великими географическими открытиями. Открытие Нового Света, формирование колониальных империй составляют суть изменений на политической карте.

# Формирование и начало распада колониальных империй



## 4. Политическая карта эпохи новейшей истории (первая половина XX века).

Этот период вместил в себя множество исторических событий, непосредственно отразившихся на политической карте. Достаточно сказать о первом в мире социалистическом государстве – Советской России, двух мировых войнах, формировании мировой системы социализма, начавшемся распаде колониальной системы. И все это произошло лишь за полвека.



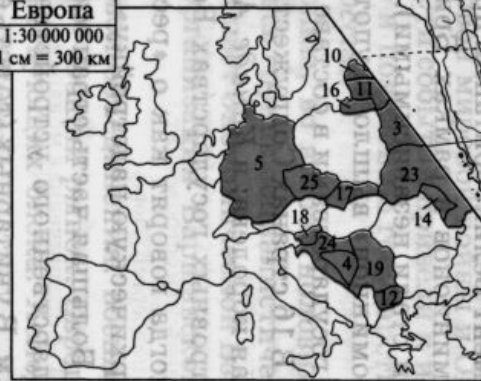
## 5. Политическая карта современной эпохи (середина XX века – настоящее время).

Произошло крушение колониальной системы (к концу века остались считанные единицы колоний, да и то большая часть из них приобрела другой статус). К концу 80-ых стало ясно что мировой социализм переживает тяжелый кризис. К 90-ым годам произошел распад мировой системы социализма, сопровождавшийся крушением федеративных государств – СССР, Югославии, Чехословакии.

1. Ангола
2. Багамские острова
3. Бангладеш
4. Бахрейн
5. Гвинея-Бисау
6. Гренада
7. Джибути
8. Доминика
9. Кабо-Верде
10. Катар
11. Кирибати
12. Коморские острова
13. Мозамбик
14. ОАЭ (Объединенные Арабские Эмираты)
15. Оман
16. Папуа-Новая Гвинея

1. Азербайджан
2. Армения
3. Белоруссия
4. Босния и Герцеговина
5. Германия
6. Грузия
7. Йемен
8. Казахстан
9. Киргизия
10. Латвия
11. Литва
12. Македония
13. Микронезия
14. Молдавия
15. Намибия
16. Российская Федерация
17. Словакия
18. Словения
19. Союзная республика Югославия
20. Таджикистан
21. Туркмения
22. Узбекистан
23. Украина
24. Хорватия
25. Чехия
26. Эритрея
27. Эстония

**Европа**  
1:30 000 000  
1 см = 300 км



5 страны, ставшие суверенными и образовавшиеся в новых границах, и их порядковый номер в списке

1:250 000 000  
1 см = 2500 км

**95. Страны мира, ставшие суверенными в 90-х гг. XX в. и образовавшиеся в новых границах**

1. Сент-Китс и Невис
2. Антигуа и Барбуда
3. Белиз
4. Бруней
5. Вануату
6. Зимбабве
7. Палестина\*)

\*) Палестина — объявлено о создании государства в 1988 г. Однако до сих пор полного государственного суверенитета Палестина еще не имеет.

3 страны, ставшие суверенными, и их порядковый номер в списке

1:250 000 000  
1 см = 2500 км

**94. Страны мира, ставшие суверенными в 80-х гг. XX в.**



# Количественные и качественные сдвиги на политической карте мира



# ГОСУДАРСТВЕННЫЙ СТРОЙ

## Важнейшей формой организации государства

**Монархия** – форма правления, при которой верховная государственная власть принадлежит одному человеку и передаётся по наследству.

**Республика** – форма правления, при которой все высшие органы государственной власти либо избираются, либо формируются.

**Абсолютная**

**Конституционная**

**Теократическая**

**Парламентская**

**Президентская**

**Смешанная**

### ОСОБАЯ ФОРМА ПРАВЛЕНИЯ

**Государства в составе Содружества** – ассоциация между Великобританией и её бывшими колониями, объединяет 50 стран, в 16 из них признается британская королева, на месте её власть представляет генерал-губернатор или премьер-министр

**Конфедерация** – объединение Канонов

# При характеристике любой страны большое значение приобретает вопрос о её государственном устройстве

**Унитарное государство** – это форма государственного устройства, при которой его территория не имеет в своём составе самоуправляющихся образований. Здесь действует единая конституция, единая система органов власти.

**Федеративное государство** - это форма государственного устройства, при которой его территория не имеет в своём составе самоуправляющиеся образования (республики, штаты, земли, провинции, округа и т.д.). Они обладают определённой политической самостоятельностью, имеют собственную конституцию и органы власти.

## Формы государства европейских стран

Страна	Форма правления	Форма территориального устройства
<b>Суверенные государства</b>		
Австрия	Р	Ф
Албания	Р	У
Андорра	ОМ	У
Белоруссия	Р	У
Бельгия	ОМ	Ф
Болгария	Р	У
Босния и Герцеговина	Р	Ф
Ватикан	АМ	У
Великобритания	ОМ	У
Венгрия	Р	У
Германия	Р	Ф
Греция	Р	У
Дания	ОМ	У
Ирландия	Р	У
Исландия	Р	У
Испания	ОМ	Ф
Италия	Р	У
Латвия	Р	У
Литва	Р	У
Лихтенштейн	ОМ	У
Люксембург	ОМ	У
Македония	Р	У
Мальта	Р	У
Молдавия	Р	У
Монако	ОМ	У
Нидерланды	ОМ	У
Норвегия	ОМ	У
Польша	Р	У
Португалия	Р	У
Россия	Р	Ф
Румыния	Р	У
Сан-Марино	Р	У
Словакия	Р	У
Словения	Р	У
Украина	Р	У
Финляндия	Р	У
Франция	Р	У
Чехия	Р	У
Швейцария	Р	Ф
Швеция	ОМ	У
Хорватия	Р	У
Эстония	Р	У
Югославия	Р	Ф
<b>Территории с особым статусом:</b>		<b>Колонии:</b>
Фарерские острова (Дат.)		Гибралтар (Брит.)
Шпицберген (Нор.)		

Р — республика; Ф — федеративное государство; У — унитарное государство;  
ОМ — ограниченная монархия; АМ — абсолютная монархия.

## Формы государства азиатских стран

Страна	Форма правления	Форма территориального устройства
<b>Суверенные государства</b>		
Азербайджан	Р	У
Армения	Р	У
Афганистан	Р	У
Бангладеш	Р	У
Бахрейн	ОМ	У
Бруней	АМ	У
Бутан	АМ	У
Вьетнам	Р	У
Грузия	Р	У
Израиль	Р	У
Индия	Р	Ф
Индонезия	Р	Ф
Иордания	ОМ	У
Ирак	Р	У
Иран	Р	У
Йемен	Р	У
Казахстан	Р	У
Камбоджа	ОМ	У
Катар	АМ	У
Кипр	Р	У
Китай	Р	У
КНДР	Р	У
Республика Корея	Р	У
Кувейт	ОМ	У
Киргизия	Р	У
Лаос	Р	У
Ливан	Р	У
Малайзия	ОМ	Ф
Мальдивы	Р	У
Монголия	Р	У
Мьянма	Р	У
Непал	ОМ	У
ОАЭ	АМ	Ф
Оман	АМ	У
Пакистан	Р	У
Палестинские территории	*	*
Саудовская Аравия	АМ	У
Сингапур	Р	У
Сирия	Р	У
Таджикистан	Р	У
Таиланд	ОМ	У
Туркмения	Р	У
Турция	Р	У
Узбекистан	Р	У
Филиппины	Р	У
Шри-Ланка	Р	У
Япония	ОМ	У

Р — республика; У — унитарное государство; ОМ — ограниченная монархия; АМ — абсолютная монархия; Ф — федеративное государство; \* — форма государства окончательно не определена.

## Формы государства американских стран

Страна	Форма правления	Форма территориального устройства
<b>Суверенные государства</b>		
Аргентина	Р	У
Боливия	Р	У
Бразилия	Р	Ф
Венесуэла	Р	У
Гаити	Р	У
Гайана	Р	У
Гватемала	Р	У
Гондурас	Р	У
Доминика	Р	У
Доминиканская Республика	Р	У
Колумбия	Р	У
Коста-Рика	Р	У
Куба	Р	У
Мексика	Р	Ф
Никарагуа	Р	У
Панама	Р	У
Парагвай	Р	У
Перу	Р	У
Сальвадор	Р	У
Соединенные Штаты Америки	Р	Ф
Суринам	Р	У
Тринидад и Тобаго	Р	У
Уругвай	Р	У
Чили	Р	У
Эквадор	Р	У
Антигуа и Барбуда	С	У
Багамские Острова	С	У
Барбадос	С	У
Белиз	С	У
Гренада	С	У
Канада	С	Ф
Сент-Винсент и Гренадины	С	У
Сент-Китс и Невис	С	Ф
Сент-Люсия	С	У
Ямайка	С	У
<b>Политически зависимые территории</b>		
о. Ангилья (Брит.)		о-ва Кайман (Брит.)
Антильские острова (Нид.)		Мартиника (Фр.)
Аруба (Нид.)		Монтсеррат (Брит.)
Бермудские острова (Брит.)		Пуэрто-Рико (США)
Виргинские острова (Брит.)		Сен-Пьер и Микелон (Фр.)
Виргинские острова (США)		о-ва Теркс и Кайкос (Брит.)
Гваделупа (Фр.)		Фолклендские (Мальвинские о-ва; спорн. Брит., Арг.)
Гвиана (Фр.)		
Гренландия (Дат.)		

Р — республика; С — независимое государство в составе Содружества (глава государства — английская королева); У — унитарное государство; Ф — федеративное государство.

## Формы государства африканских стран

Страна	Форма правления	Форма территориальной организации
<b>Суверенные государства</b>		
Алжир	Р	У
Ангола	Р	У
Бенин	Р	У
Ботсвана	Р	У
Буркина-Фасо	Р	У
Бурунди	Р	У
Габон	Р	У
Гамбия	Р	У
Гана	Р	У
Гвинея	Р	У
Гвинея-Бисау	Р	У
Демократическая Респуб- лика Конго	Р	У
Джибути	Р	У
Египет	Р	У
Замбия	Р	У
Зимбабве	Р	У
Кабо-Верде	Р	У
Камерун	Р	У
Кения	Р	У
Коморские Острова	Р	Ф
Конго	Р	У
Кот-д'Ивуар	Р	У
Лесото	ОМ	У
Либерия	Р*	У
Ливия	Р	У
Маврикий	С	У
Мавритания	Р	У
Мадагаскар	Р	У
Малави	Р	У
Мали	Р	У
Марокко	ОМ	У
Мозамбик	Р	У
Намибия	Р	У
Нигер	Р	У
Нигерия	Р	Ф
Руанда	Р	У
Сен-Томе и Принсипи	Р	У
Свазиленд	ОМ	У
Сейшельские Острова	Р	У
Сенегал	Р	У
Сомали	Р	У
Судан	Р	У
Сьерра-Леоне	Р	У
Танзания	Р	У
Того	Р	У
Тунис	Р	У
Уганда	Р	У
Центральноафриканская Республика	Р	У
Чад	Р	У
Экваториальная Гвинея	Р	У
Эритрея	Р	Ф
Эфиопия	Р	У
Южно-Африканская Респуб- лика	Р	У
<b>Политически зависимые территории</b>		
Западная Сахара	о. Реюньон (Фр.)	о. Св. Елены (Брит.) Майотта (Фр.)

Р — республика; ОМ — ограниченная монархия; У — унитарное государство; Ф — федеративное государство; С — независимое государство в составе Содружества (глава государства — английская королева); \* — форма государства окончательно не определена.

## Формы государства

### Австралии и стран Океании

Страна	Форма правления	Форма территориального устройства
<b>Суверенные государства</b>		
Австралия	С	Ф
Новая Зеландия	С	У
Папуа—Новая Гвинея	С	У
Соломоновы Острова	С	У
Тувалу	С	У
Вануату	Р	У
Самоа	ОМ	У
Кирибати	Ф	У
Федеративные Штаты Микронезии	Р	Ф
Науру	Р	У
Фиджи	Р	У
Тонга	ОМ	У
<b>Политически зависимые территории</b>		
Американское Самоа (США)		Норфолк (Австрал.)
о-ва Гуам (США)		Питкэрн (Брит.)
о-ва Кука (Н. Зел.)		Полинезия Французская
о-ва Мидуэй (США)		Токелау (Н. Зел.)
Ниуэ (Н. Зел.)		о-ва Уэллис и Футуна (Фр.)
Новая Каледония (Фр.)		о. Уэйк (США)

С — независимое государство в составе Содружества (глава государства — английская королева); Ф — федеративное государство; У — унитарное государство; ОМ — ограниченная монархия; Р — республика.