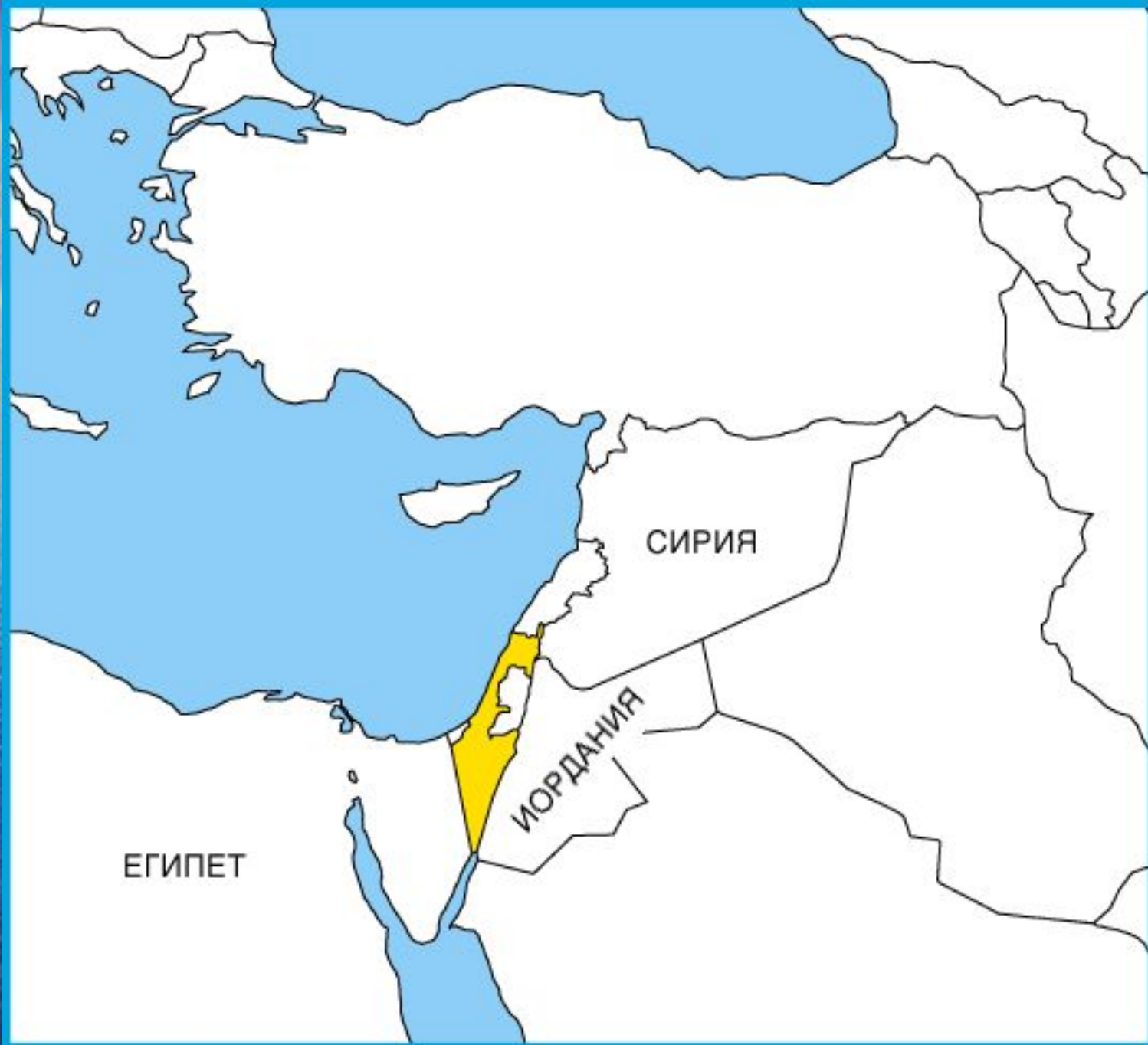


Израиль

Флаг Государства Израиль являет собой белое молитвенное покрывало (талит) с голубой Звездой Давида (маген-Давидом) в центре







Государство общей площадью 26,9 тыс. кв. км. Рельеф страны достаточно разнообразный - на западе, вдоль побережья Средиземного моря, тянется Прибрежная равнина, на северо-востоке - Голанские высоты, на востоке - горные цепи Галилеи и Самарии, а также впадины Иорданской долины и Мертвого моря. Южную часть страны занимают пустыни Негев и Арава. Высшая точка страны - гора Хермон (2224 м.) на севере, самая низкая - Мертвое море (400 м. ниже уровня мирового океана - низшая точка .суши на Земле)

Герб Государства Израиль - семисвечник (менора) - напоминает растение, известное в древности под названием мория. Ветви оливы, обрамляющие менору, символизируют стремление еврейского народа к миру



Валюта Израиля .

.100 агарот = 1 шекелю




Древнееврейские головные уборы



На голову простые евреи
повязывали шерстяные
платки, или просто
перевязывали волосы
шнурком. Знатки носили
повязки-гладкие, или в
виде тюрбана, а также
капюшоны. Женщины
надевали сетчатые
шапочки, украшенные
жемчугом, поверх
которых набрасывали
длинную прозрачную
вуаль

Израиль на все времена

- Израиль предлагает своим гостям абсолютно все - от возвышенного до земного. Это духовные высоты Иерусалима и самая низкая точка земной поверхности - Мертвое море. Это раскопки древних и могущественных цивилизаций и современные города. Это истоки веры и святыни расположенные у стены плача и в мистическом Цфате... Виа Долороза и холмы Галилеи... Купол мечети Аль-Акса... Бахайский храм в Хайфе... Современные курорты на берегах легендарных морей и бальнеологические лечебницы с минеральными водами вблизи древних римских бань
- Микрокосм разнообразнейших земных и горных пород, сафари в пустыне, восхождение на горы, велосипедные прогулки, туристические переходы



Страна четырех морей

Израиль славится •
своими морями так
же, как и пустынями,
и в контрасте между
тем и другим
заключается главное
очарование его
покоряющей
.красоты



ИЕРУСАЛИМ – Столица



Стена Плача. Wailing Wall, Western Wall (англ.);

.«Ha-Kotel ha-ma'arawi (евр.), т. е. «Западная стена



Стена Плача — это сохранившаяся часть западной стены, ограждавшей Второй Иерусалимский храм (построен в 515 г. до Р.Х., расширен в 37–4 гг. до Р.Х., разрушен в 70 году н. э. во время Иудейской войны. Причем в тот же день - по еврейскому летоисчислению, что и Первый храм, разрушенный в 585 году до н.э. по приказу царя Вавилона). Стена длиной 156 м является святыней еврейского народа

Иерусалим христианский - паломничество по святым местам



Много столетий назад, задолго до основания Иерусалима на место будущего города по повелению Божию пришел со своим сыном Исааком Авраам для принесения жертвы.

Здесь же, несколько веков спустя, царь Давид основал свою столицу. Сын Давида Соломон построил в Иерусалиме храм, который на протяжении многих веков был единственным местом истинного Богопочитания. Здесь проповедовали ветхозаветные пророки, предвозвещая пришествие в мир Сына Божия. В Иерусалимский храм был принесен младенец Иисус и был встречен праведным .Симеоном

Раннее израильское государство известно со 2 тысячелетия до н.э. как Иудея. В разное время оно находилось под властью Вавилона и Рима. Римляне же и переименовали Иудею в Палестину





Современное Государство Израиль было образовано 14 мая 1948 года, после чего находилось в состоянии практически перманентной войны с соседними арабскими государствами и Организацией освобождения Палестины, борющейся за создание автономного Палестинского государства. В 1993 году было подписано мирное соглашение между правительством Израиля и руководством ООП, которым предусматривается создание Палестинской автономии в секторе Газа и на Западном Берегу реки Иордан.





Климат Израиля субтропический, дожди идут в основном в зимние месяцы. Средняя температура января в Иерусалиме колеблется от 5°C до 13°C , в Хайфе — от 9° до 18°C . Средняя температура июля — от 17° до 31°C в Иерусалиме и от 24° до 31°C в Хайфе

Вифлеем (Бейт-Лехем)



Вифлеем. Bethlehem (англ.), т. е. «Дом Хлеба». Город в 8 км южнее Иерусалима. Древнее название города — Эфратах (Евфрафа). Вифлеем упоминается в Священном Писании как «дом Давида» и место его избрания и помазания на царство, место погребения Рахили. В Вифлееме и его окрестностях происходит действие Книги Руфь (Руф. 1–4). В Вифлееме произошло Рождество Иисуса Христа. В Вифлееме и его окрестностях расположены базилика Рождества Христова, Пещера Рождества, Пещера Вифлеемских младенцев, пещера св. Иеронима, храм св. Екатерины, «Молочная пещера», Поле Пастушков, монастырь Илии Пророка, Гробница Рахили, дворец-крепость Ирода Великого .— Иродион

Мусульманская святыня в Иерусалиме



Купол Куббат ас-Сахра в Иерусалиме — третья по значению мусульманская святыня после мечети ал-Масджид ал-Харам, где находя Кааба, и могилы пророка Мухаммада (Магомеда) в Медине. Она стоит на священной скале, с которой Магомед в 619 г. возносился к небесному престолу Аллаха. Это место почитается также иудеями и христианами, поскольку здесь некогда высился храм Соломона

.Бахайский храм, Персидские сады

Бахайский комплекс (мавзолей Сейида Али Мохаммеда). Его сверкающий окруженный роскошными садами-террасами купол, виден из любой точки города. Сердце террас - увенчанная золотым куполом гробница Баба, являющаяся одним из наиболее важных святых мест для бахаитов. В гробнице, известнейшем символе Хайфы, покоятся останки одного из двух основателей бахайской веры, известного под именем Баб. Террасы обрамляют Святилище Баба, как драгоценную жемчужину



Хайфа

Хайфа, третий по величине город
Израиля и один из самых красивых
городов восточного
Средиземноморья, величественно
поднимается над морем среди
зелени садов и лесов. Из многих
точек города виден золотой купол
храма Бахаев, ярко сияющий в лучах
солнца. Это одна из самых
интересных
достопримечательностей Израиля.

Хайфа - это многоязычный город,
где евреи, христиане и мусульмане
прекрасно уживаются друг с другом.

Хайфа считается также мировым
центром бахайской веры. В
окрестностях храма, где
расположена гробница Бахайулла,
разбиты знаменитые персидские
сады, которые спускаются по
склонам горы Кармель вплоть до
квартала тамплиеров на берегу
.моря



Акко

Акко - уникальный •
город с
историческими
объектами эпохи
крестоносцев. Ни
один город
крестоносцев в мире
не дошел до наших
дней в таком
сохраненном
состоянии, как Акко




Галилея

Географически Галилея простирается от Израильской долины (Нижняя Галилея) на юге до Метулы на севере (Верхняя Галилея). От средиземноморского побережья, включая Акко, Нагарию и гроты в Рош-А-Никра (Восточная Галилея) до восточного побережья Генисаретского озера

Туристы, которых влечет история, ощутят ее присутствие на каждом шагу - от эпохи Пророков и Царей до наших дней

Галилея богата археологическими сокровищами. Самые удивительные открытия в этой области были сделаны в Бейт-Шеане - древнем римском городе Скитополисе - где обнаружены культурные слои, относящиеся к египетскому периоду существования Галилеи, а также к Бронзовому веку

-
-
-



Тверия

Тверия, расположенная на берегу Галилейского озера, - главный город Галилеи и отличное место отдыха в любое время года, выберет ли турист спокойное проживание в гостинице, активное занятие водными видами спорта или решит побаловать себя оздоровительными процедурами в Горячих источниках .Тверии


Эти горячие источники, упоминание о которых можно найти в Библии, были превращены в термальный курорт после того, как в 18 году нашей эры был основан город Тверия. С тех пор его посетили миллионы, и не только с лечебными целями, но и в поисках отдыха и успокоения, которые несут с собой .эти удивительные воды



Назарет

Назарет - город Благовещения и место, где прошло детство Христа, лежит на холмах Нижней Галилеи. Здесь расположен Храм Благовещения - крупнейший на Ближнем Востоке собор, заметный еще при подъезде к городу и принадлежащий Ордену францисканцев. Он был возведен и освящен в 1969 г

По преданию здесь жила Дева Мария, когда Ангел сообщил ей Благую Весть. Грот, в котором, как утверждается, был ее дом, находится на нижнем уровне храма



Кейсария

Недалеко от Нетании лежат развалины древнего города Кейсария. Город, построенный царем Иродом и служивший древней столицей римского периода. Парк расположен между театром на юге и городом крестоносцев на севере. Он включает византийскую площадь, дворец на морском рифе, амфитеатр царя Ирода, систему улиц, баню и др. На территории Парка находятся многочисленные историко-археологические достопримечательности. Парк находится на берегу Средиземного моря, между устьями ручья Крокодилов и речки Хадера. Он расположен со стороны заливов и мелких полуостровов, которые использовались во все времена, как причалы для судов. В южной части порта находится оборудованный пляж и клуб ныряльщиков. Возле верхнего акведука - общественный пляж. В музее кибуца Сдом-Ям экспонируются находки из Кейсарии. Здесь же можно арендовать моторную лодку для морской прогулки




Герцлия

Герцлия находится в 15 километрах. Шаронская долина издавна славилась богатыми урожаями. Поэтому в 1924 году американские евреи при финансовой поддержке Еврейского Агентства основали здесь поселение, которое в честь Теодора Герцля назвали Герцлией. Поселок раскинулся среди апельсиновых и лимонных рощ. Потом появились промышленные поселки, а после образования государства Израиль прекрасное побережье начали использовать для развития туризма. Сегодня Герцлия - фешенебельный курорт, имеется прекрасный яхт-клуб. На равнинном побережье стоят три роскошных отеля, гости которых заполняют пляжи. В конце недели здесь полно жителей Тель-Авива




Тель-Авив

Именно из древнего порта Яффо отправился в путешествие библейский Иона, попавший затем в чрево кита; здесь, согласно греческому мифу, лицом к лицу Персей встретился с Медузой. До сегодняшнего дня вход в бухту Яффо сторожат камни Андромеды. Старый город Яффо построен в турецком стиле. Обшарпанная "касба" была с любовью отреставрирована и превращена в прелестный уголок с вымощенными булыжником маленькими площадями, с домами и галереями художников, магазинчиками, клубами и ресторанами. Вечер здесь пролетает незаметно в хождении по магазинам, отдыхе на пышных лужайках парка, на импровизированных концертах или за ужином в одном из деликатесных рыбных ресторанов с видом на Средиземное море и старый рыбачий порт



Тель-Авив

Тель-Авив - Яффа - театральная столица Израиля. Здесь действует более половины из 35 израильских театров. Первым среди них, без сомнения, является национальный театр "Габима", основанный в Москве в 1918 году. Часть спектаклей этого театра идет с синхронным переводом на русский язык.



Тель-Авив

Тель-Авивские музеи посещает более миллиона людей в год. Три из них особо рекомендуем :вашему вниманию

- Тель-Авивский музей - искусств. В собрании музея представлено европейское искусство 16-19 веков, импрессионисты и пост-импрессионисты, мастера Европы и Америки 20 века, израильское искусство. Помимо постоянной экспозиции в музее организуются временные выставки на основе международного сотрудничества.



Набережная Тель Авива



Тель Авив: Шоссе Аялон



Тель Авив:

Железнодорожная станция




Тель Авив: Река Аялон




Тель Авив: Центр Азриэли



Тель Авив: Лето на Бирже



спортивное ориентирование в школах Израиля





Фауна представлена 100
видами млекопитающих
и 400 видами птиц.
Чаще всего встречаются
выдра, волк, мангуст,
шакал, гиена, дикобраз,
.газель

Хамат-Гадер: оздоровление и развлечение

В Израиле несколько популярных курортов на Средиземном, Красном и Мертвом морях, однако более всего туристов привлекают исторические достопримечательности



Мёртвое море находится приблизительно на 400 м. ниже уровня моря в самой низкой точке на поверхности земли



Мёртвое море - самое солёное озеро в мире. Оно берёт истоки из реки Иордан на севере и пиренейских источников с востока и запада. Не имея никакого выхода, Мёртвое море - "ограниченное озеро", которое теряет огромное количество воды испарением в горячий сухой воздух. Это приводит к высоким концентрациям солей и минералов в уникальных соединениях, которые особенно богаты хлоридными солями магния, натрия, калия, кальция, брома и различными другими



**На Мертвом море солнечная
погода круглый год**

**Сухой, малозагрязнённый
воздух**

Менее 50 мм осадков в год

**Средняя летняя температура в
районе Мертвого моря: 32-39*С**

**Средняя зимняя температура в
районе Мертвого моря: 20-23*С**

**Ослабленное ультрафиолетовое
излучение**

**Высокое содержание кислорода
благодаря высокому
барометрическому давлению**



Эйлат, Красное море - жемчужина Израиля

Природа вылепила на северной оконечности

Красного моря гавань

исключительной красоты, где окрашенные в фиолетовый оттенок горы прилегающей пустыни смыкаются с белыми песками кораллового моря.

Именно здесь, в самой южной точке Израиля и расположен Эйлат.

Приближаясь к Эйлату по воздуху или по суше, путешественника внезапно ослепляет немислимый .мираж



Это - Эйлат



Это - Эйлат, место, где солнце получило вечную прописку. В Эйлате мягкий климат даже зимой, а солнце греет 359 дней в году. В то время, когда Европа погружается в снежную, унылую зиму, "зимние птицы" отогревают в Эйлате свое окоченевшее оперенье. Туристы со всех концов мира наслаждаются редчайшим сочетанием моря, города и окружающей горной пустыни, которые круглый год предлагают им бесконечные возможности для отдыха и развлечений. Отдых в Эйлате - прекрасное сочетание климата и развлечений, моря и пустыни, гор и оазисов, простой кухни бедуинов и гастрономических изысков во французских ресторанах

ДЕЛЬФИНИЙ РИФ

Дельфиний риф находится напротив центральной части южного побережья Эйлатского залива и занимает территорию 10 000 кв. м. Глубина погружения до 18 метров

Семья дельфинов здесь живет в условиях, максимально приближенных к естественным. Они ведут привычный для них образ жизни: охотятся, играют, ухаживают друг за другом, а люди могут поплавать с ними, потрогать, заглянуть в их мир



ПОДВОДНАЯ ОБСЕРВАТОРИЯ

Здесь находится одна из главных подводных красот Эйлата, коралловый риф "Японские сады". Множество рыб разных размеров, цветов и оттенков снуют в его зарослях. Говорят, что специально их не подкармливают, но, тем не менее, они собираются именно здесь. Наверное, .понаблюдать за людьми



САФАРИ ПО ПУСТЫНЕ



ПАРК ТИМНА

Эйлатский регион знаменит геологическими разломами, которые образовали величественные каньоны, как, например, в парке Тимна, расположенном в 25 км к северу от Эйлата в прерии Арава (всего в 20 минутах езды от Эйлата), где некогда были копи царя .Соломона





Среди аттракций парка - Храм Тимны, посвященный богине Хатхор, выстроенный в виде открытого двора с различными предметами религиозного культа. Озеро Тимна, которое является как бы центром развлечений для всей семьи. В то время как дети совершают плавание по озеру на педальных лодках, родители могут посетить "Нехуштимну", где демонстрируется изготовление меди и чеканка медных монет времен царя Соломона или побывать в бедуинском шатре, где Вам предложат кофе по-восточному

Дайвинг на Красном море



Herods Hotel



Уникальный отель •
особой выдающейся
архитектуры,
напоминает
восточный дворец из
сказки "1000 и 1
ночь". Назван в
честь знаменитого
.царя Ирода

HERODS FORUM

