

# Государственные границы России



## Типы и виды российских границ



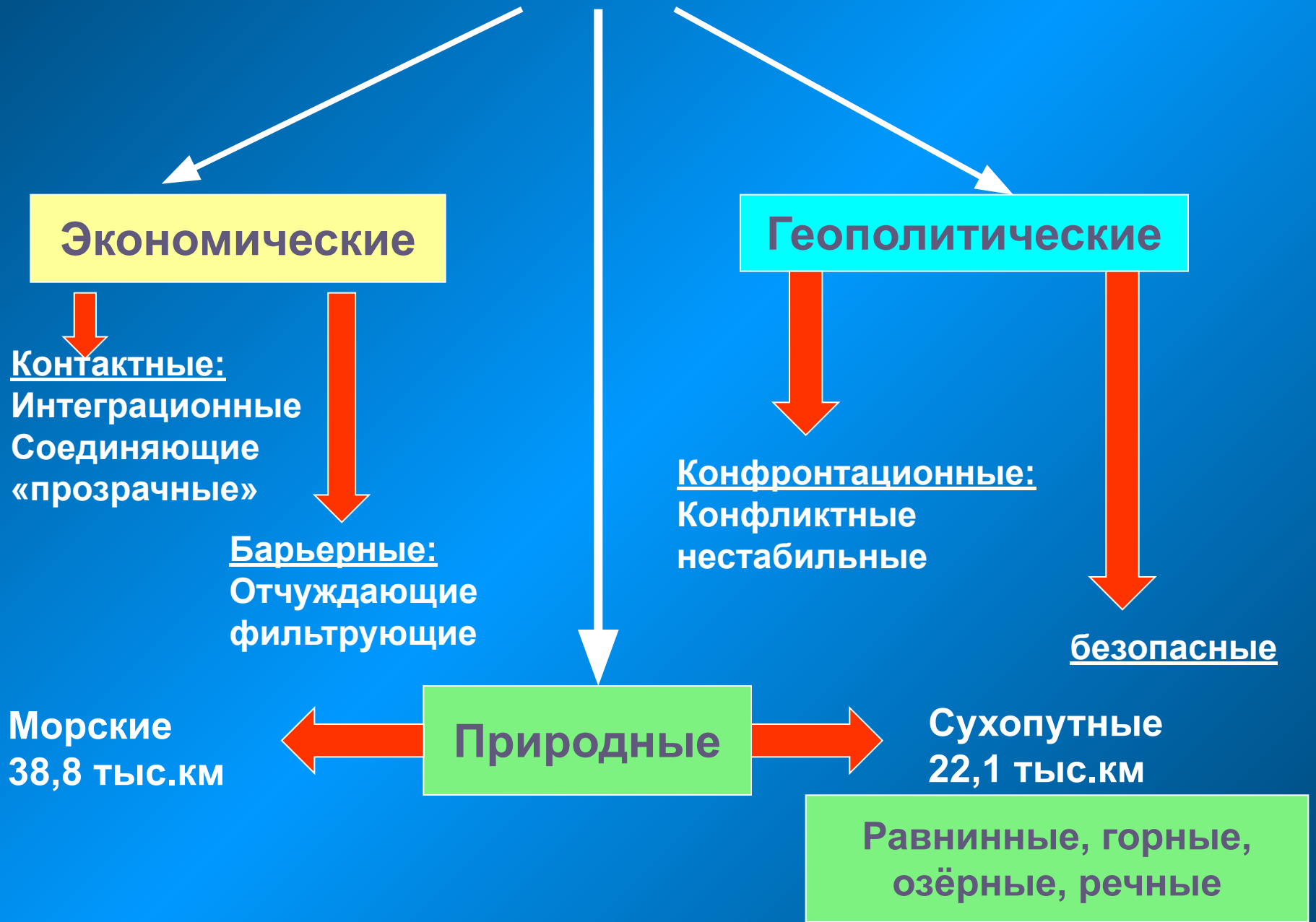
*Урок географии в 8 классе  
Автор: Карезина Нина Валентиновна, учительница  
географии МОУ СОШ №5 города Светлого  
Калининградской области*



**Древний пограничный столб**



# Типы границ России



# Сухопутные границы России

Россия граничит на суше  
с 14 государствами

- Северо-западная граница
- Западная граница
- Южная граница

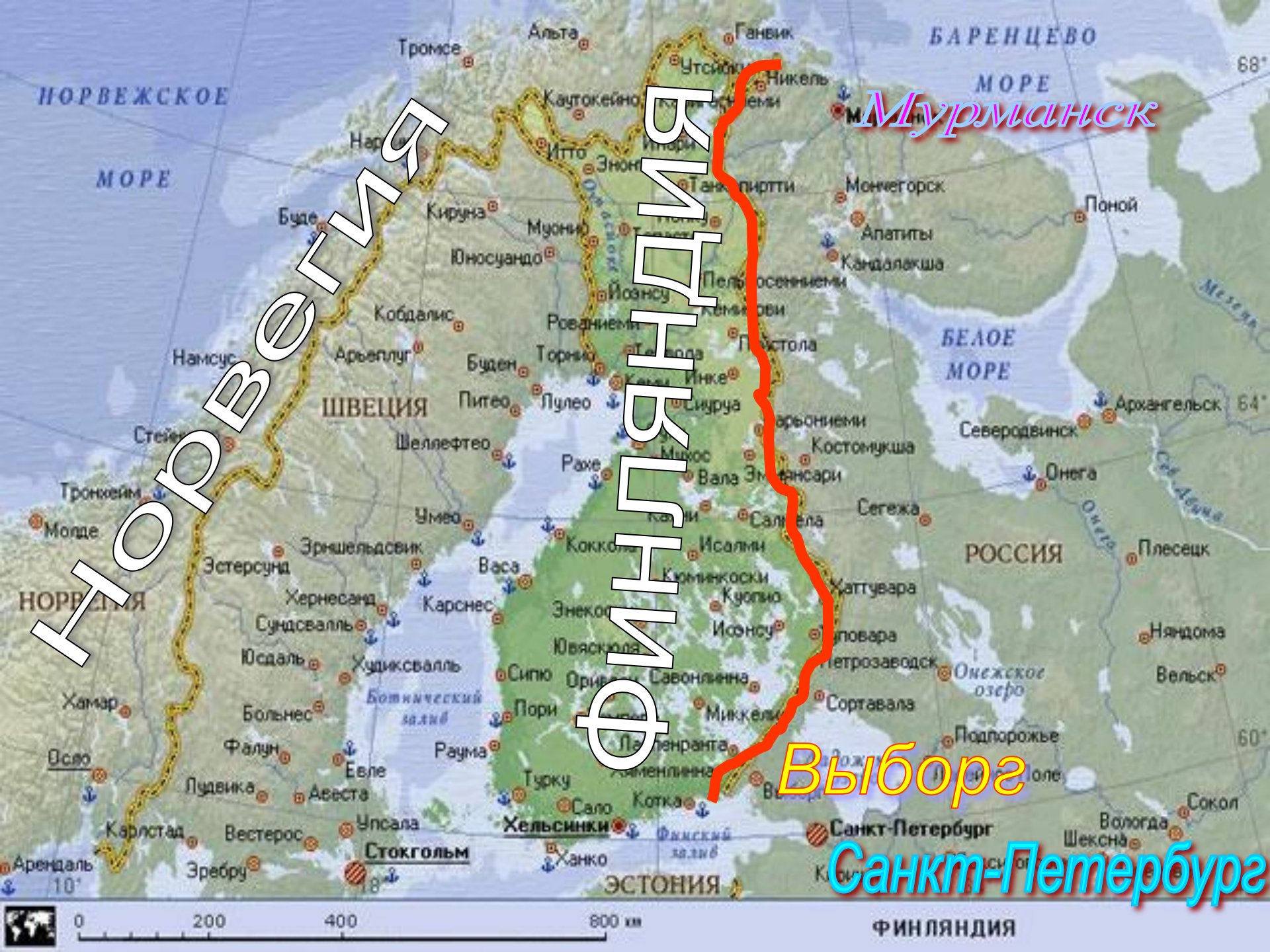


# Северо-западная граница

граница  
с Норвегией и Финляндией



От Баренцева  
до Балтийского моря



НОРВЕЖСКОЕ  
МОРЕ

БАРЕНЦЕВО  
МОРЕ

Мурманск

НОРВЕГИЯ

ФИНЛЯНДИЯ

БЕЛОЕ  
МОРЕ

РОССИЯ

Выборг

Санкт-Петербург


НОРВЕГИЯ

ШВЕЦИЯ

ЭСТОНИЯ

ФИНЛЯНДИЯ

0 200 400 800 км



**Дорога Мурманск- Норвегия**







**Железная дорога Санкт-Петербург - Хельсинки**



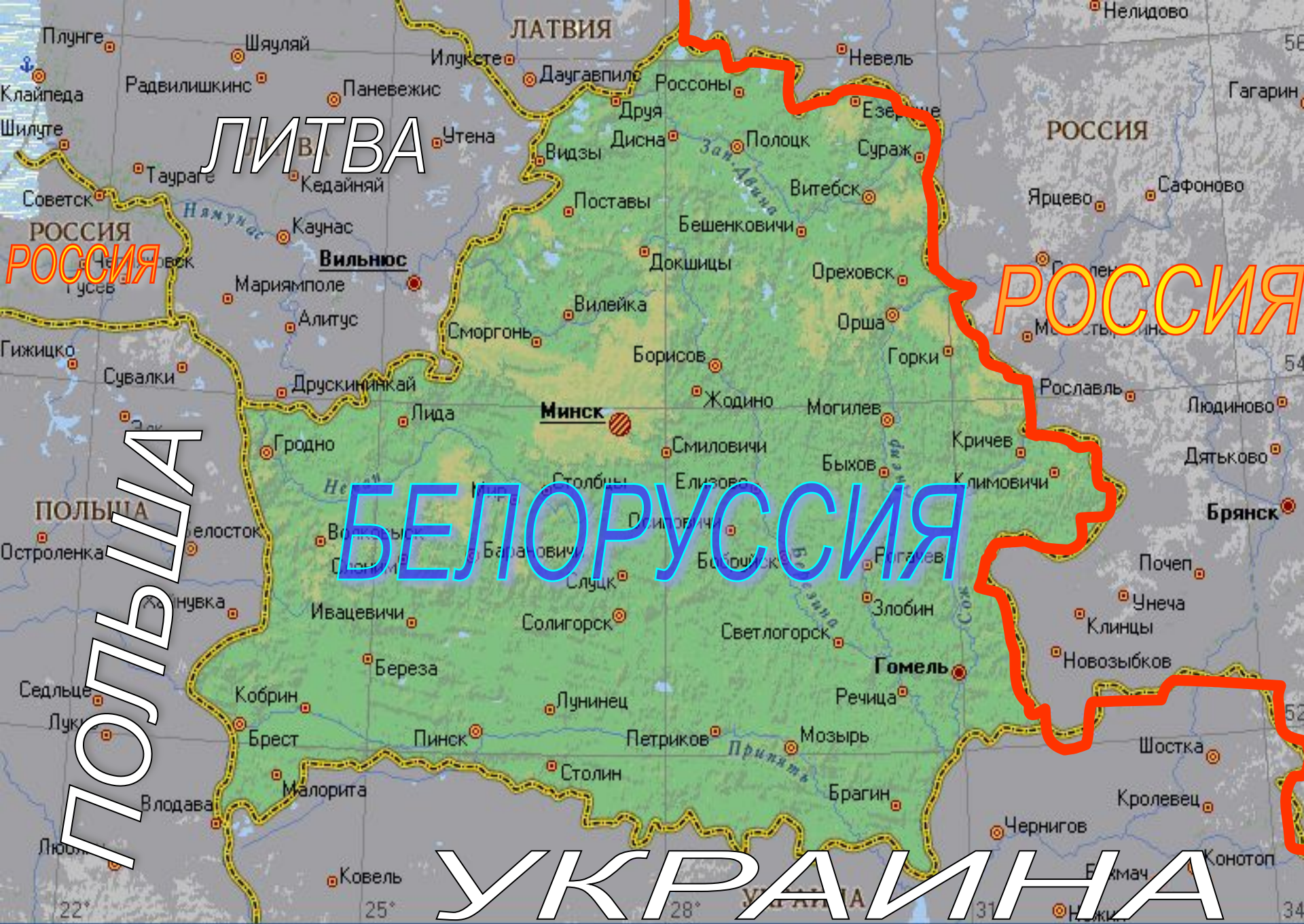




# Западная граница

1-й участок: границы со странами Балтии  
2-й участок – интеграционная граница с Белоруссией  
3-й участок – граница с Украиной





ЛИТВА

РОССИЯ

РОССИЯ

БЕЛОРУССИЯ

ПОЛЬША

УКРАИНА

АДМИНИСТРАТИВНОЕ ДЕЛЕНИЕ

0 100 200 400 км

БЕЛОРУССИЯ

# Южная граница

Грузия



КНДР

Азербайджан

Казахстан

Монголия

Китай

# Морские границы России

- 38,8 тыс км 2
- США
- Япония

# Космическое пространство

Воздушное пространство над государственной территорией

Воздушное пространство над открытым морем

200 миль

24 мили

12 миль

Внутренние воды

Территориальные воды

Прилежащая зона

Экономическая зона

Открытое море





# Проанализируйте табл. 3 и 4 с.38

- Домашнее задание:
- § 8 вопросы и задания с. 39