

Юго-Восточная Азия





Юго-Восточная Азия -- это обширный регион, охватывающий континентальные и островные территории между Китаем, Индией и Австралией. Включает полуостров Индокитай и Малайский архипелаг.

Географическое положение

Примерно посередине пересекается экватором, на севере – северным тропиком.

Находится восточнее нулевого меридиана.

Протяженность с севера на юг – 3, 2 тыс. км;

С запада на восток – 5, 6 тыс. км



Состав региона

*В состав региона
входит 11 стран:
Индонезия, Таиланд,
Бруней, Вьетнам,
Камбоджа, Лаос,
Малайзия, Мьянма,
Сингапур,
Восточный Тимор и
Филиппины.*





Флаг Индонезии



Джакарта - столица Индонезии
(монумент Монас)

Таиланд





Вьетнам и Камбоджа



Бирма - Лха Дхагьян - символ страны



Бруней



Малайзия

Восточный
Тимор



Мьянма

Сингапур



ЮЖНЫЙ КРЕС



Филиппины

Рельеф и полезные ископаемые

ИСКОНУСМРІС

ИСКОНУСМРІС

*В Юго-Восточной Азии
рельеф среднегорий и равнин.*

*Самые высокие горы
находятся на
Калимантане, достигая в
массиве Кинабалу 4101 м.*


*Страны Юго-Восточной Азии
обладают значительными
запасами полезных ископаемых,
однако они еще мало изучены как
по распространению, так и по
запасам.*



Горы
преобладают над
низменностями



Гора Кинабалу




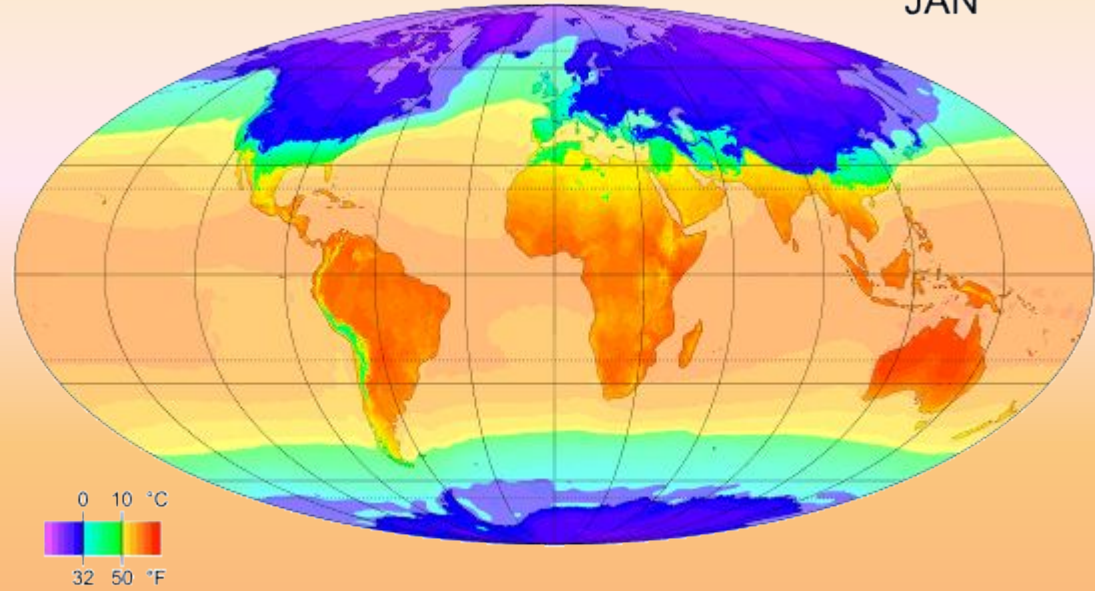
ИСКОНУСМРІС
ИСКОНУСМРІС

Климат

*Юго-Восточная Азия
лежит в экваториальном и
субэкваториальном
климатических поясах .*

*Средняя месячная
температура держится на
уровне 26-28С*


JAN




Внутренние ВОДЫ



Иравади



Салуин



Меконг



Менам



Озеро
Тонлесап

Растительный мир

Многие деревья и кустарники экваториальных лесов имеют промышленное значение.

Ценную древесину имеют эбеновое, розовое и сандаловое деревья, различные виды пальм, дающие саго и копру.



Животный мир

*Большая часть
территории
региона относится
к Индо-
Малайской
зоогеографической
области.*

*Преобладают
лесные животные,
приспособленные к
жизни на
деревьях.*




Коала



Панда

Гиббоны




Орангутанги



Тигры



Слоны



Носороги

Население

*На территории
проживает 599
млн. человек, 8 %
жителей Земли.*

*Особенно густо
заселён остров
Ява.*



Хозяйственная деятельность населения

*Сельское хозяйство региона
недостаточно обеспечено
земельными ресурсами из-за
высокой плотности
населения.*

*Юго-Восточная Азия -
наибольший в мире регион по
выращиванию риса - главной
сельскохозяйственной
культуры. Повсеместно
распространенно морское и
речное рыболовство.*



Проблемы и пути их решения

Одна из главных проблем региона — дефицит воды. Он может стать острым вопросом для Юго-Восточной Азии и вызвать крупные конфликты.


По мнению одного из экспертов — профессора Браммы Челлани, в регионе может начаться «водная война», если государства не примут общие правила пользования совместными ресурсами.



Индонезия

Расположена в юго-восточной части материка Евразии.

Столица- Джакарта





Нефть

• Руда



• Природный газ

Железо



•АЛЮМИНИЙ

•ОЛОВО



•БОКСИТЫ

•МАРГАНЕЦ

•НИКЕЛЬ

Климат


На большей части территории Индонезии климат экваториальный, влажный, в отдельных регионах имеет признаки субэкваториального.

Уровень влажности весьма высок. Годовой объём осадков колеблется от 1800 мм до 3200 мм в равнинных областях, а в некоторых горных районах достигает 6100 мм.





Озеро Тоба





•Фигус

•Бамбук

Яванцы



Сунданцы



Китайцы

