

Основные периоды формирования политической карты мира.




1. Древний период (до V века н. э.)

Лишь в начале V века до н.э. Гекатей Милетский составил первую правдоподобную карту земель, известных грекам. На ней схематически были изображены четыре средиземноморских полуострова (Апеннинский, Пиренейский, Балканский и Малая Азия), - но лишь полвека спустя достопочтенный "отец истории" Геродот создал свой картографический шедевр, дав при этом подробнейшее описание земель, которые сумел "лично посетить".



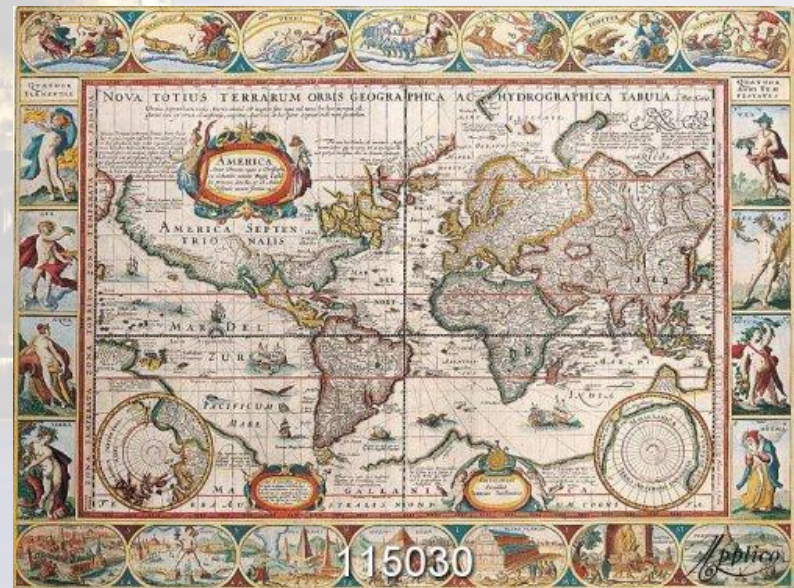
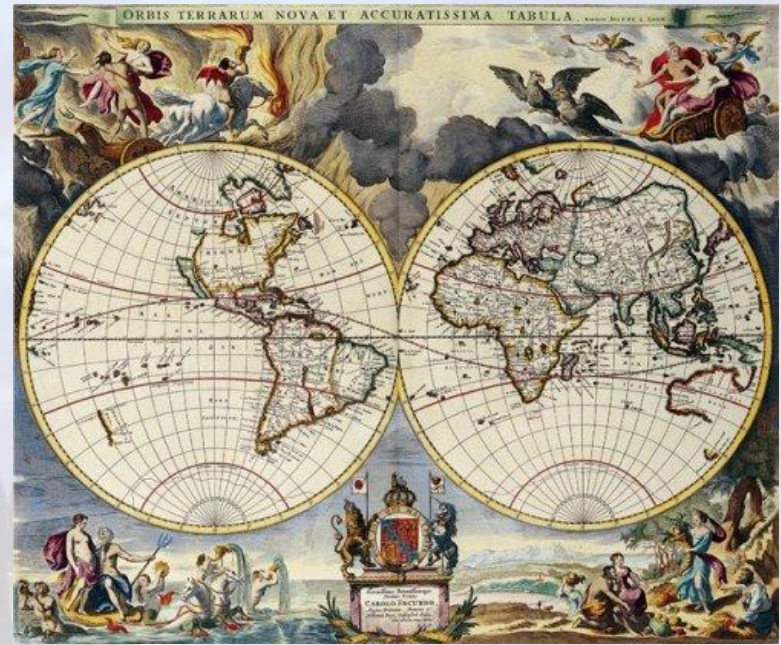
2. Эпоха античности.

В эпоху античности особое распространение получили специальные географические сочинения - "перипл" или "лоции". По сути они представляли собой навигационные справочники, должны были помогать купцам и путешественникам. Здесь всегда можно было найти все места расположения удобных бухт, гаваней, а также описания гор и рек. Удивительной особенностью этих путеводителей было и то, что помимо чисто физических сведений о земле, в лоциях были даны и краткие справки о народах, населяющих "места путешествия", о традициях и обычаях местных обитателей.




3. 1492 год открытие Америки

Кроме всего прочего, карты приобрели и "вычурность" изображений. Раньше, конечно, для нанесения "объектов" на карту тоже привлекались специально вышколенные художники, - но в средневековье это явление приобрело уже поистине грандиозный масштаб. После того, как свершилось непоправимое великое открытие новой части света Америки, карты приобрели образ, близкий к современному. На всей территории планеты оставалось лишь считанное количество "белых пятен":




XVII век

Огромной популярностью в начале XVII века пользовались подробнейшие карты Меркатора (образец 1609 года).




Впрочем, интересна и не менее популярна карта Хаджи Ахмеда (1559).

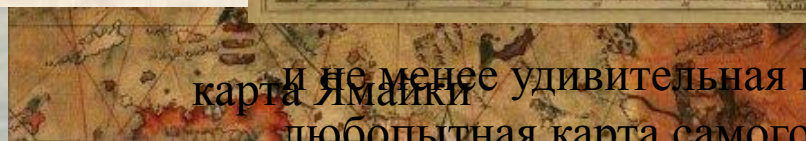
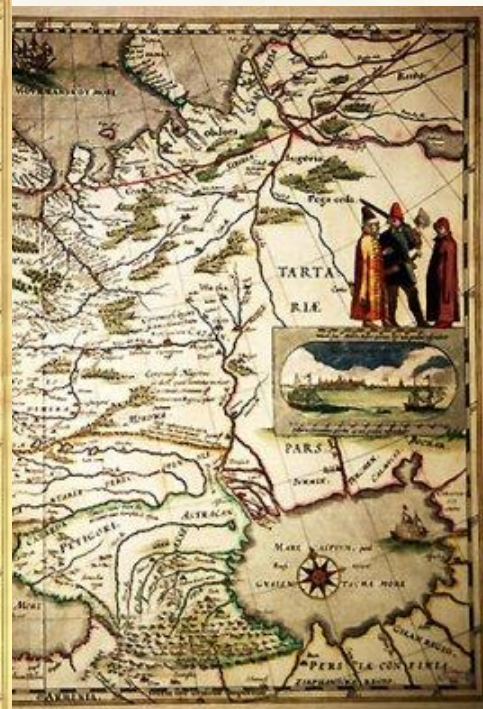
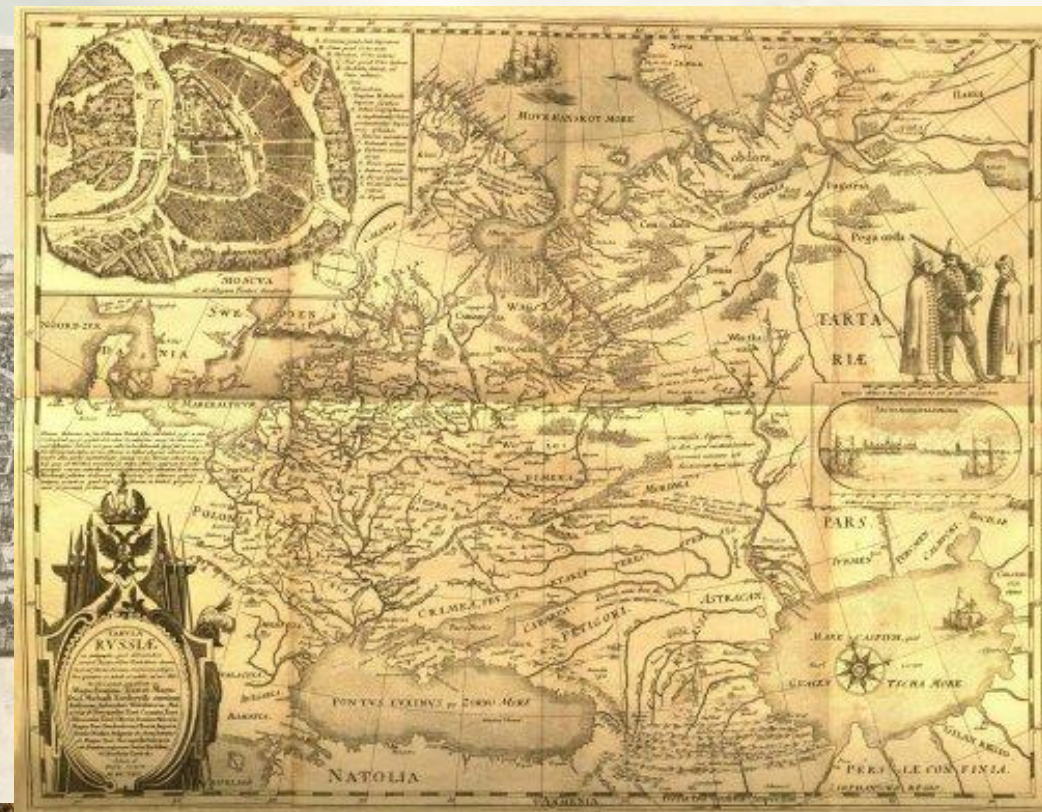


Среднее века

Возможность наносить куда больше элементов, возможность передать каждый изгиб земной тверди, да ещё и подкреплённая точными знаниями - вот что дало такой "высокий старт" созданию подробнейших и удивительных карт в средние века. Давайте посмотрим на примерах:



Cum venisset Laurentius de vicis, Alphonsus Romanus, Quam Basilis Adriaticae portum tota Italia, At sua omnia subiecit jura profanandum, Et alij nocere dum ferret, unde miris, Haec vixit hystoria de vicis, epistola Laurentio, Testimonium quod praesentibus tenent, Et confertur nova Roma, ubi qui non viderunt, Hoc Jovis est, dicit, Caelum, illud opus.



карта Ямайки

карта Пирса (1614)



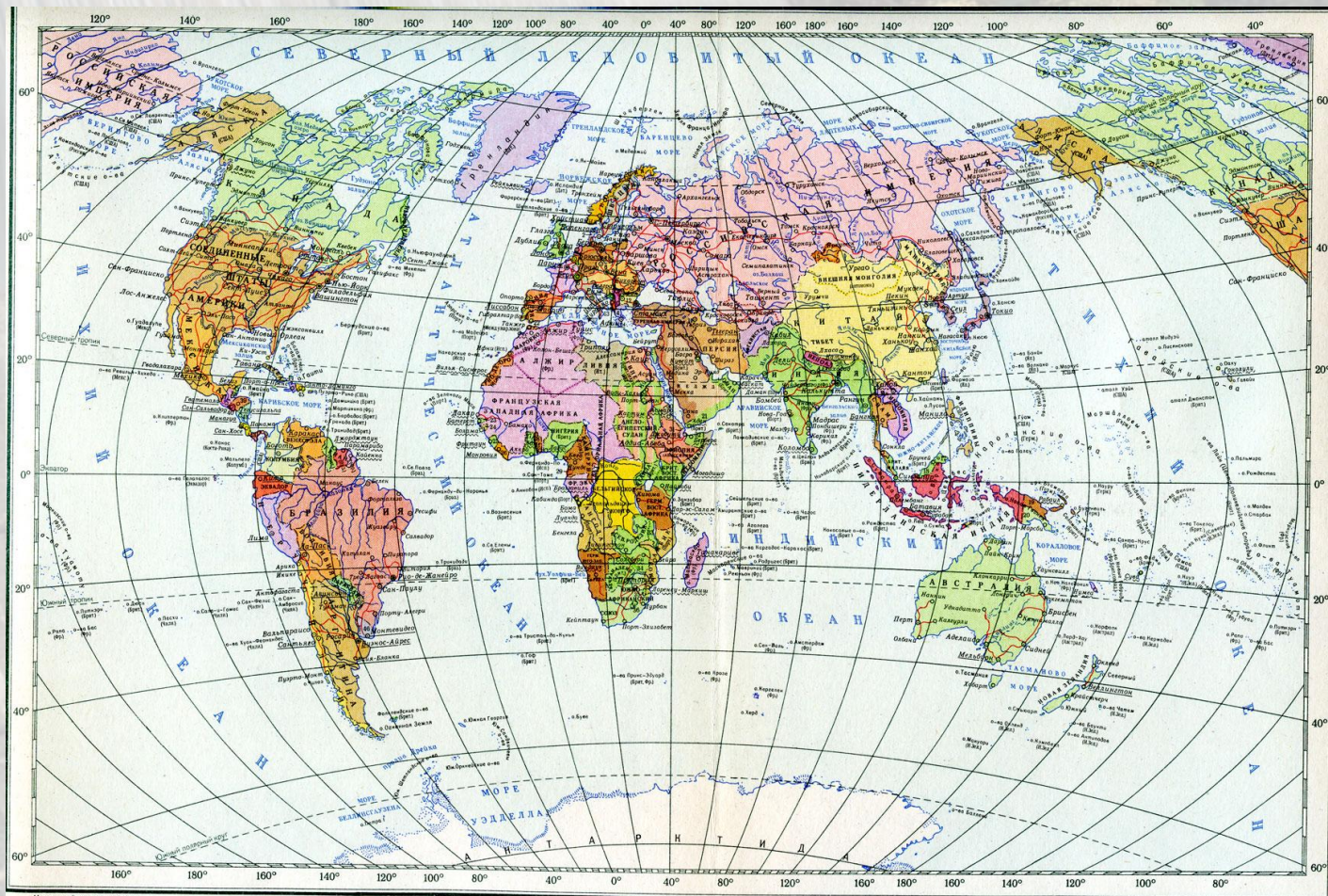
карта Венеции

любопытная карта самого Бориса Годунова

карта Палестины (1650 год)

Наше время

В настоящее время на политической карте находится 230 стран. При таком огромном количестве возникает необходимость в их дифференциации, которую можно провести на основании различных показателей.



На карте обозначены цифрами:

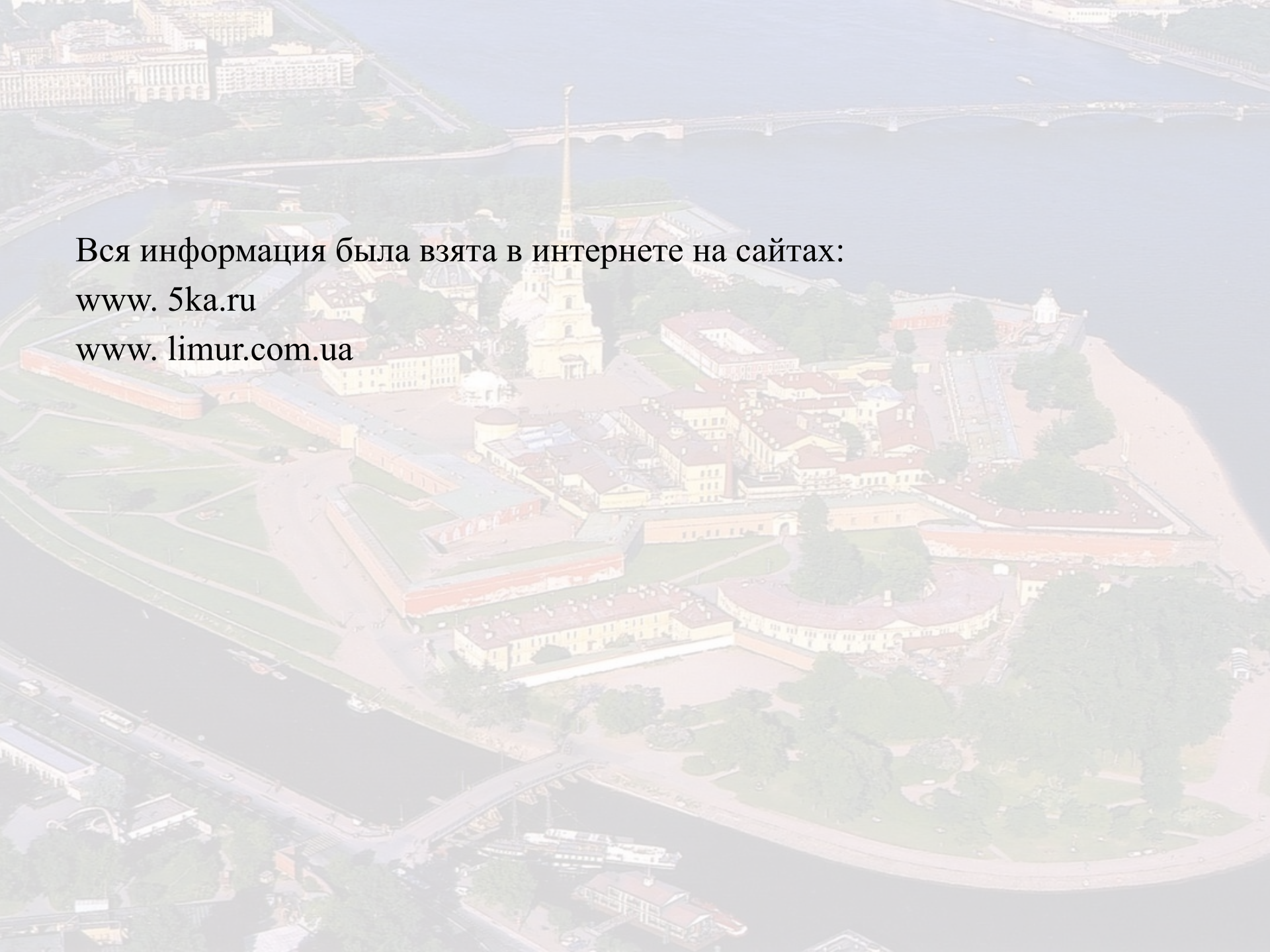
1 — Великобритания	7 — Португалия	13 — Албания	19 — Эстония	25 — Сьерра-Леоне (Брит.)	31 — Французские Сомали	37 — Гватемала
2 — Дания	8 — Австрия-Венгрия	14 — Греция	20 — Таиланд (Англия)	26 — Польша	32 — Британские Сомали	38 — Британский Гондурас
3 — Нидерланды	9 — Румыния	15 — Украинский край	21 — Харкаму (Брит.)	27 — Золотой Берег (Брит.)	33 — Мексиканские Сомали	39 — Гондурас
4 — Бельгия	10 — Сербия	16 — Бурунди (Брит.)	22 — Исландия	28 — Того (Герм.)	34 — Южная Родания	40 — Сальвадор
5 — Люксембург	11 — Черногория	17 — Бразильское Северное Борнео	23 — Габон (Брит.)	29 — Руанда (Брит.)	35 — Свазиленд (Брит.)	41 — Никарагуа
6 — Швейцария	12 — Болгария	18 — Сиера-Леоне (Брит.)	24 — Португальская Гвинея	30 — Эритрея (Ит.)	36 — Кабульские (Брит.)	42 — Коста-Рика

43 — Панама
44 — Гаити
45 — Доминиканская республика
46 — Уругвай

Словесные государства
Центры национальных владений

Масштаб 1:120 000 000

0 1200 2400 3600 4800 км



Вся информация была взята в интернете на сайтах:

www.5ka.ru

www.limur.com.ua



Над презентацией работала:
Ученица 10 ПТ класса
Ришельевского лицея
Гога Виктория