



"Михаил  
Васильевич  
Ломоносов и  
его  
значение для  
экономической  
географии"







Великий ученый XVIII в. М. В. Ломоносов был энциклопедистом в широком смысле этого слова. Многие науки, различные по своему характеру, считают его своим основоположником. Среди них географии принадлежит видное место. Разными проблемами географии Ломоносов занимался в течение всей своей научной деятельности, а в последние годы, заведая географическим департаментом Академии наук, уделял географии очень большое внимание.



Круг географических интересов Ломоносова был чрезвычайно широк: он изучал атмосферное электричество, решая в связи с этим ряд метеорологических проблем, имеющих крупное теоретическое значение; дал замечательный по глубине анализа, силе обобщений и могучему научному предвидению очерк учения о формировании лица Земли; огромны его заслуги в картографии, страноведении и экономической географии, которой он является одним из основоположников, выделившим эту отрасль знаний в самостоятельную науку.




- В середине XVIII в., когда многие известные ученые считали географию придатком той или иной науки, Ломоносов не только утверждал географию как самостоятельную науку, а и рассматривал ее как науку комплексную, охватывающую не только природу, но и экономическую деятельность человека.



- Характерной чертой Ломоносова как ученого, особенно выделявшей его из академиков того времени (почти сплошь иностранцев), было стремление связать разрабатываемые им теоретические проблемы с практическими нуждами страны.
-



- 
- Ломоносов отчетливо понимал значение соединения знаний о природе со знанием хозяйства и очень ясно об этом говорил. Так у него определялись содержание и границы новой науки, которую он вначале 1760 годов назвал «экономической географией».
-



- До этого, в середине XVIII в. и во второй половине, среди географов безраздельно господствовала описательная — камеральная — статистика, авторы географо-статистических описаний даже близко не подходили к мысли о создании экономико-географических характеристик, об изучении связи хозяйства с природными условиями стран и районов, с их географическим положением.



- Ни один ученый до Ломоносова не поднимался до такой постановки вопроса. Это показывает, что он разрабатывал экономическую географию не только как самостоятельную научную дисциплину, но и как науку географическую по самому существу своего содержания. Поэтому Ломоносов по праву должен считаться одним из основоположников этой отрасли географических знаний.





- С географической точки зрения очень важна мысль, высказанная Ломоносовым в его критических замечаниях по поводу «Истории Российской империи при Петре Великом» Вольтера, о необходимости при описании нашей страны учитывать неодинаковое значение ее различных частей и обращать особое внимание на наиболее заселенные и экономически развитые центральные районы.



- Крупной работой Ломоносова по экономико-географическому изучению России было составление «Экономического лексикона российских продуктов», в котором должны были быть перечислены по алфавиту производившиеся в России продукты. К их названиям предлагалось «...приписывать места, где каждый продукт родился или производится с его количеством и добротой, на том ли самом месте исходит или для распродажи в другие города развозится и каким путем; по чему продается; места упоминаемые поставить на картах



- Большое внимание Ломоносов уделил вопросам народонаселения, считая, что процветание и могущество государства зависят от наличия большого количества трудоспособного населения. Прирост населения он ставил в зависимость от условий жизни и его культурного состояния, предлагая ряд мер к «размножению и сохранению русского народа».



- Занимаясь экономико-географическими проблемами, Ломоносов всегда связывал их с картографией, считая карту неотъемлемой частью экономико-географического описания. Так, задуманная им география России должна была явиться неотъемлемой частью атласа, сбор экономико-географических сведений проводился в связи с составлением карт.

- 
- «Экономический лексикон...» сопровождался составлением географических карт с экономико-географическими показателями. Связь экономической географии с картографией Ломоносов подчеркивал введением в науку особого термина «экономическая ландкарта».
-

- 
- Основными идеями экономико-географических трудов и замыслов Ломоносова были: связь экономических явлений с физико-географическими условиями и зависимость их от географического положения.
-

---

□ Спасибо за внимание!

