



Путешестви е по Евразии

Автор:
Ключева Ольга Викторовна
учитель географии МАОУ СШ № 51
города Липецка

**В ЧЕМ
УНИКАЛЬНОСТЬ
МАТЕРИКА?**

Самый большой материк- ЕВРАЗИЯ

S Евразии
54 млн км²

ЕВРОПА

АЗИЯ

S России
17,1 млн
км²

ЧАСТИ СВЕТА



ЕВРАЗИЯ – МАТЕРИК

| САМЫЙ... САМАЯ... САМЫЕ... | ЕВРОПА | АЗИЯ |
|-------------------------------|---------------------------------|--|
| большие равнины | Восточно-Европейская равнина | Западно – Сибирская равнина, Среднесибирское плато |



ЕВРАЗИЯ – МАТЕРИК САМЫЙ...

| САМЫЙ... САМАЯ... САМЫЕ... | ЕВРОПА | АЗИЯ |
|-------------------------------|---------------------------------|--|
| большие равнины | Восточно-Европейская равнина | Западно – Сибирская равнина, Среднесибирское плато |
| высокие горы | Альпы (гора Монблан 4807 м) | Гималаи (гора Эверест 8848 м) |



ЕВРАЗИЯ – МАТЕРИК САМЫЙ...

| САМЫЙ... САМАЯ... САМЫЕ... | ЕВРОПА | АЗИЯ |
|-------------------------------|--------------------------------|--|
| большие равнины | Восточно-Европейская равнина | Западно – Сибирская равнина, Среднесибирское плоскогорье |
| высокие горы | Альпы (гора Монблан 4807 м) | Гималаи (гора Эверест 8848 м) |
| крупные реки | Волга, Дунай, Рейн | Инд, Ганг, Амур, Янцзы, Хуанхэ, Обь, Енисей, Лена |

ВОЛГА



ЕНИСЕЙ



ХУАНХЭ

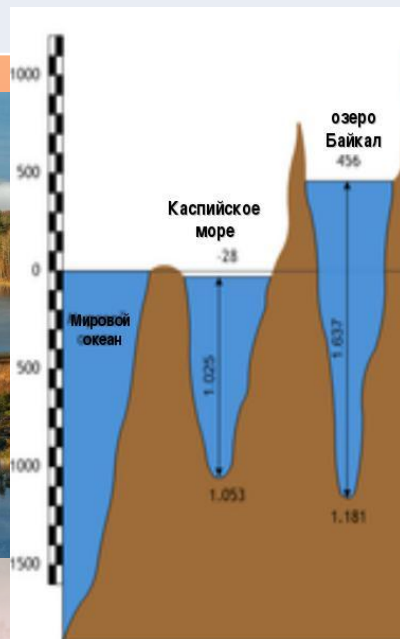



ИНД



ЕВРАЗИЯ – МАТЕРИК САМЫЙ...

| САМЫЙ... САМАЯ... САМЫЕ... | ЕВРОПА | АЗИЯ |
|-------------------------------|----------------------------------|---|
| большая равнина | Восточно-Европейская равнина | Западно – Сибирская равнина, Среднесибирское плоскогорье |
| высокие горы | Альпы (гора Монблан 4807 м) | Гималаи (гора Эверест 8848 м) |
| крупные реки | Волга, Дунай, Рейн | Инд, Ганг, Амур, Янцзы, Хуанхэ, Обь, Енисей, Лена |
| озера | Ладожское, Онежское (крупные) | Каспийское море (большое) Байкал (глубокое-1642 м) |





ЕВРАЗИЯ – МАТЕРИК САМЫЙ...

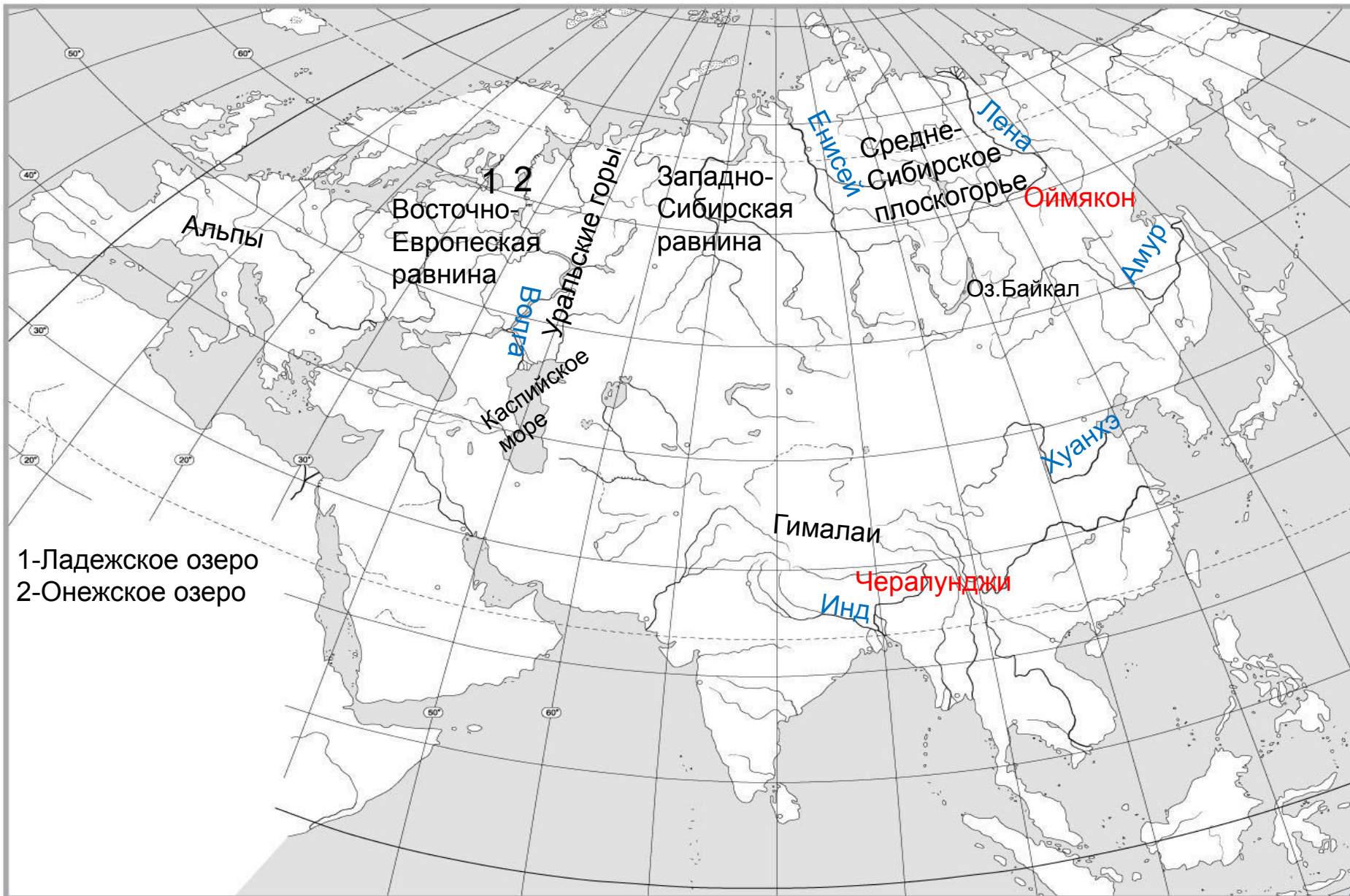
| САМЫЙ... САМАЯ... САМЫЕ... | ЕВРОПА | АЗИЯ |
|-------------------------------|--------------------------------|---|
| большие равнины | Восточно-Европейская равнина | Западно – Сибирская равнина, Среднесибирское плоскогорье |
| высокие горы | Альпы (гора Монблан 4807 м) | Гималаи (гора Эверест 8848 м) |
| крупные реки | Волга, Дунай, Рейн | Инд, Ганг, Амур, Янцзы, Хуанхэ, Обь, Енисей, Лена |
| озера | Ладожское, Онежское (крупные) | Каспийское море (большое) Байкал (глубокое-1642 м) |
| особенности климата | Умеренный климат | Поселок Оймякон (-71 ⁰) Город Черапунджи (самое влажное место на земле) |



ЕВРАЗИЯ – МАТЕРИК САМЫЙ...

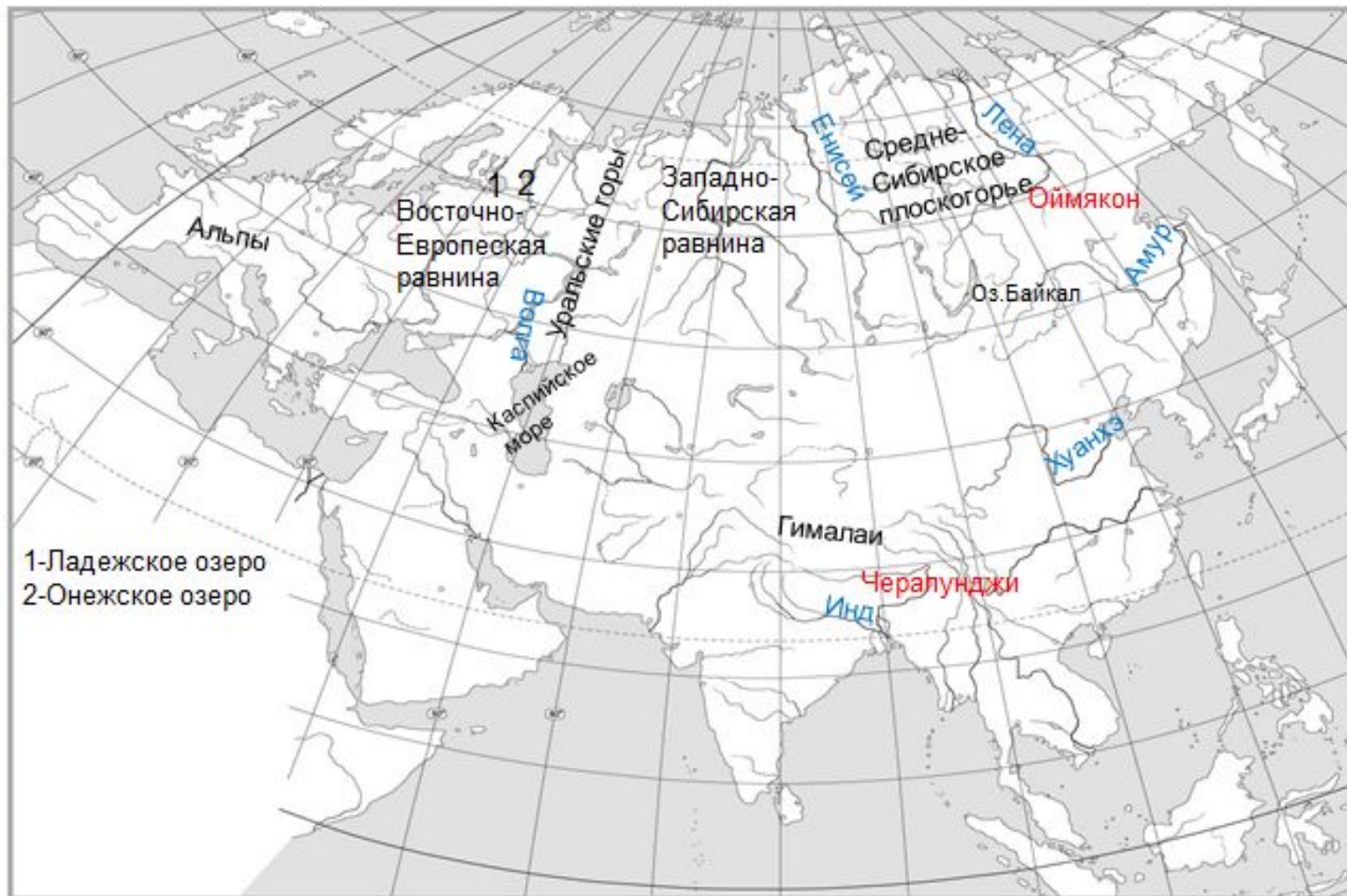

| САМЫЙ... САМАЯ... САМЫЕ... | ЕВРОПА | АЗИЯ |
|-------------------------------|-------------------------------------|---|
| большие равнины | Восточно-Европейская равнина | Западно – Сибирская равнина, Среднесибирское плоскогорье |
| высокие горы | Альпы (гора Монблан 4807 м) | Гималаи (гора Эверест 8848 м) |
| крупные реки | Волга, Дунай, Рейн | Инд, Ганг, Амур, Янцзы, Хуанхэ, Обь, Енисей, Лена |
| озера | Ладожское, Онежское (крупные) | Каспийское море (большое) Байкал (глубокое-1642 м) |
| особенности климата | Умеренный климат | Поселок Оймякон (-71 ⁰) Город Черапунджи (самое влажное место на земле) |
| разнообразная природа | богатый растительный и животный мир | |





1-Ладежское озеро
2-Онежское озеро

Полезные ископаемые Евразии



НАСЕЛЕНИЕ

ГРАФИЯ
ное пособие

ЕВРАЗИЯ. Политическая карта



Население
Евразии 4,8
млрд
человек
(60%
населения
Земли)

144 млн
человек

1300 млн
человек

1200 млн
человек

1. Политическое деление (границы) дано по состоянию на 1 января 1997 г. 2. В некоторых странах и районах имеются территориальные споры. 3. Страны, выделенные штриховыми линиями, являются кандидатами в члены ООН. 4. Страны, выделенные точечными линиями, являются кандидатами в члены ООН. 5. Страны, выделенные штриховыми линиями, являются кандидатами в члены ООН.

Масштаб 1:12 000 000

§ 21. Путешествие по Евразии

Тестовый практикум

- 1. Площадь материка Евразия составляет**
 - а) 9 млн км²
 - б) 30 млн км²
 - в) 54 млн км²
- 2. Граница между Европой и Азией проходит по горам**
 - а) Гималаям
 - б) Уральским
 - в) Альпам
- 3. Самой большой по площади равниной на материке является**
 - а) Восточно-Европейская
 - б) Великая Китайская
 - в) Западно-Сибирская
- 4. Самая высокая точка материка гора Джомолунгма (Эверест) имеет высоту**
 - а) 4807 м
 - б) 5642 м
 - в) 8848 м
- 5. Наибольшее количество озёр материка сосредоточено на**
 - а) севере
 - б) юге
 - в) востоке
- 6. На территории Западной Сибири, Аравийского полуострова и побережье Северного моря добывается**
 - а) каменный уголь
 - б) золото и серебро
 - в) нефть
- 7. Разнообразие природы материка объясняется**
 - а) наличием высоких гор и крупных равнин
 - б) большими размерами материка
 - в) прохождением линии экватора в центральной его части

В ЧЕМ УНИКАЛЬНОСТЬ



Автор:
Клюева Ольга Викторовна,
учитель географии МАОУ СШ № 51 города Липецка