



A painting depicting a winter scene. On the left, a large, multi-story wooden log cabin with a snow-covered roof stands prominently. A path of snow leads from the foreground towards the cabin. In the middle ground, a group of riders on horseback is moving along the path. The riders are dressed in traditional, dark clothing, and some are carrying spears or bows. The background shows more of the wooden structures and a hazy sky. The overall style is that of a historical or folk-art painting.

Презентация к уроку окружающего мира
«Залесская земля»

3 класс

A small, stylized white Christmas tree with a textured, snow-like appearance, located in the bottom left corner of the page.

Учитель начальных классов:
Козырева Р.С
МБОУ СОМШ № 44 им.В.Кудзоева
г.Владикавказ

A small, stylized white Christmas tree with a textured, snow-like appearance, located in the bottom right corner of the page.

**Враг жесток и лют
Землю разорил,
Светлоокую Русь
Сотни лет полонил!**

– Какая страшная беда постигла русскую землю и ее народ в 1237 году?

Нашествие монголо-татар

Вторжение монголо-татар на Русь началось в 1237 году – XIII век.)



– Сколько лет и веков продолжались несчастья?

Нашествие продолжалось 243 года – около двух с половиной веков.



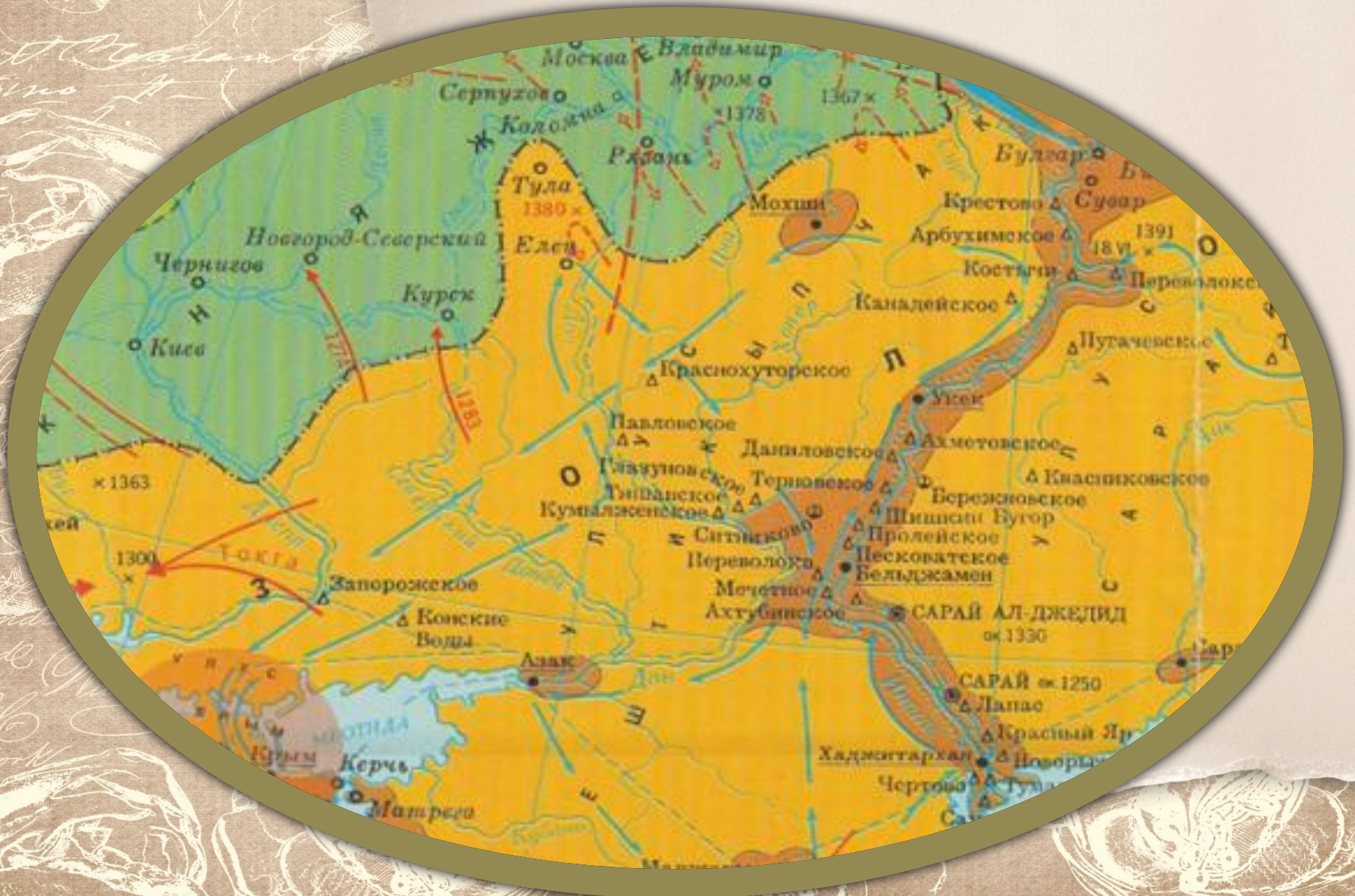
**На месте прекрасных городов оставались развалины и пожарища,
на месте деревень – пепелища**



Каждый год приезжали на Русь алчные и жестокие ханские сборщики дани – баскаки. Часто они забирали у горожан и крестьян все имущество



В степях Волги и Дона монголо-татары образовали свое государство – Золотую Орду.)



Восстановление Киевского княжества.

Где на Руси началось восстановление Киевского княжества?

С окраины княжества – Залесской земли.




Географическое положение

– Где расположена эта земля?

Между Окой и Волгой

– Почему эта земля так называется?

, г.Переславль



- Почему люди решили поселиться в этих землях?

В лесу безопаснее, чем в степи.

- Какие природные условия были в Залесской земле? Назовите отличия от южных земель

(Листоственные леса сменяются смешанными, а еще севернее – тайгой, хвойными лесами. Отличия в животном и растительном мире. В Залесской земле существуют другие природные связи.)



ЗЕМЛЕДЕЛИЕ

В Залесском крае имелись плодородные почвы, пригодные для земледелия. Участки плодородной земли получили название **ОПОЛИЙ** (от слова "поле"). Один из городов княжества даже получил название *Юрьев-Польской* (т. е. находящийся в ополье).



НАСЕЛЕНИЕ

Северо-Востока составляли **кривичи и вятичи**.

Кривичи – племя восточных славян, возникшее в результате объединения родов в шестом – десятом веках

Вя́тичи — восточнославянский племенной союз, населявший в VIII-XIII веках бассейн Верхней и Средней Оки



– О чем говорит поэт в этом стихотворении? Поделитесь, пожалуйста, своими мыслями и впечатлениями

Рассказали мы про дела старые,
Что про старые, про бывалые,
Чтобы море синее успокоилось,
Чтобы добрые люди послушались,
Чтобы молодцы призадумались,
Что века не меркнет
Слава русская!
Не скакать врагам по нашей земле!
Не топтать их коням землю русскую!
Не затмить им солнце наше красное!
Век стоит Русь – не шатается!
И века простоит – не шелохнется!

Интернет-источники:

1. http://www.rusimperia.tv/files/news2015_9/orda.1

2. <http://www.kinokritik.com/i/film/photos/1f34fd1ac3cef883dd2e91822aec307e.jpg>

3. <http://fs00.infourok.ru/images/doc/222/17410/1/img6.jpg>

4. <http://zvonoknaurok.ru/93/89.jpg>

5. <http://megotel.ru/images/places/1214/a1f0bbcce3e6c384.jpg>

6. http://donatshop.ru/wp-content/uploads/2015/07/03-07-2015-13-06-15-gold_16.gif

7. http://ic.pics.livejournal.com/archtp/55021392/25187/25187_original.jpg

8. <http://deswal.ru/nature/summer/1152-864/00000024.jpg>

9. http://img1.liveinternet.ru/images/attach/c/10/108/925/108925409_large_8.jpg

http://parasola.ru/wp-10.content/uploads/img/img0.liveinternet.ru/images/attach/c/6/91/872/91872462_092312_1008_8.jpg

11. http://buyreklama.ru/photos/4245880_DSCN0546.jpg