



ГОРЫ»

Презентация к уроку окружающего мира
Учитель Миловзорова Е.В.





«Камен» как издавна
называл действительно,
они ка Россия и
отделяют европейскую часть нашей страны
от азиатской. Урал - это горная цепь,
протянувшаяся более чем на 2000
километров.

История Урала

Ученым
или ино
из по



огда в той
Урал - один
ятельности

людей проживавших здесь 25-40 тысяч лет назад
сохранились только в глубоких пещерах. Найдено
несколько стоянок древнего человека. Одна из
крупных обнаруженных стоянок находилась в 175
километров на север от полярного круга.



В переводе с среднеазиатских языков урал переводится как «каменный пояс». Это название и прижилось на Руси и просуществовало до 1600-х годов. К началу второго тысячелетия нашей эры на Урале появились древнейшие местные народности - вогулы, остяки, башкиры.

посылали в другие районы только ценные меха зверей, позже во все края Московского государства пошла уральская соль, бывшая тогда не просто важным пищевым, но и стратегическим товаром.





В се... в ро...
разнеслась новая, «железная» слава Урала,
который выплавлял в те времена больше
чугуна, чем Англия, и был самым крупным
металлургическим районом в мире.

География региона



На Урале, в зависимости от географических высот, климатические условия и геологическому развитию выделяют несколько частей: Полярный, Приполярный, Северный, Средний и Южный Урал.

являются:

Екатеринбург,

Челябинск, Пермь,

Нижний Тагил, Уфа,

Ижевск,

Магнитогорск,

Оренбург.






Г
Урала остаётся
Екатеринбург, один из
крупнейших центров
всей страны.



России. К нему сходятся семь железнодорожных направлений, в том числе магистрали из Центра в Сибирь, имеющие важнейшее значение во всей сети железных дорог.





Второй
после
сосредоточен

городских поселений. Здесь расположены мощные предприятия, металлургические предприятия, а также предприятия по производству цемента, вагонов, пластмасс, строительных материалов, химической продукции.

группа
Тильская,
ощих его



В центре пересечения
магистралей

располагается Пермь, длиной в 50 км,
расположенная вдоль реки Кама. Население
Перми в настоящее время превышает 1 млн.
человек.



Города
машин
более

отки и
живет
всего

населения Удмуртии. В Ижевске, ведущем своё начало от
железодельного завода, основанного более 200 лет назад,
производят автомобили, мотоциклы, бумагоделательные
машины и много другой разнообразной продукции.



Столицей городов
Урала и всей страны является Уфа, город с более чем
миллионным населением. Он является центром
нефтеперерабатывающей, химической, машиностроительной,
деревообрабатывающей и пищевой промышленности. Он также
известен как город науки и большой культурный центр.



Целые города и поселки были разрушены в Челябинской области. Крупнейший индустриальный, административный и культурный центр области – Челябинск, с населением свыше миллиона человек. По выпуску промышленной продукции и численности рабочих он превосходит даже Екатеринбург. Большое значение имеют металлургические и машиностроительные предприятия Челябинска.

Природа Урала



Природа пересекает
насколько епей. Можно
уловить разницу между склонами. Западные, «европейские» -
относительно теплые и влажные. На них растут дубы, клёны и
другие деревья лиственных пород. На восточной границе Урала
эти деревья уже не встретить здесь встречаются и
господствуют сибирские ландшафты.



служит важным
климатическим
рубежом: климаты
Предуралья и
Зауралья заметно
различаются.






Дующие восточные ветра
задерживаются барьером гор. Зимой, наоборот,
Урал препятствует распространению холодного
сибирского воздуха на запад, из-за чего климат
восточных районов области более континентальный -
морозы здесь бывают более сильными, а снега
выпадает меньше.

Предуралье и на западных границах Урала встречаются образом тайга из ели и пихты, сменяющаяся на юге смешанными и даже широколиственными лесами.



Для восточных склонов более
характерны лиственные
березовые леса, а также
массивы прекрасных
сосновых боров





В лесах обитают лось, бурый медведь, россомаха, соболь, куница, белка, бурундук, заяц, крот. Распространёнными таежными птицами являются глухарь, рябчик, тетерев, кедровка, клесты. Встречаются здесь и горихвостка, славка, кукушка, синичка, дятел, поползень. Нередко встречаются хищные птицы: филин, ястреб-перепелятник, ястребиная сова

Полезные
ископаемые и
природные
ресурсы



Ура
Нед

недр.

адовой

страны. Здесь найдено около тысячи различных минералов и отмечено свыше 10 тысяч месторождений полезных ископаемых.


примесью титана, никеля,
хрома, медные руды с
примесью цинка, золота,
серебра.

Крупные месторождения:


Магнитогорское,

Высокогорское,

Качканарское, Халиловское.



Урал богат и месторождениями цветных металлов. Медную руду добывают на Красноуральском, Гайском и других месторождениях. На Северном Урале найдены крупные залежи бокситов и марганца



следует отметить
огромные залежи асбеста
- ценнейшего
огнеупорного материала.
Баженовское
месторождение асбеста -
одно из крупнейших в
мире.



Издавна славится Урал всевозможными драгоценными и поделочными камнями.


Уральские самоцветы известны по всему миру:

аметисты, дымчатые топазы, зеленые изумруды,

сапфиры, прозрачные кварцы,

александриты и др.





Необычайной

красотой расцветок

выделяются

поделочные камни

Урала: яшмы,

мраморы, пестрые

змеевики. Но

особенно ценится

зеленый узорчатый

малахит и розовый

орлец



На Урале найдены большие запасы известняка, гранита, цементного сырья, а также каменный уголь и нефть (в районе города Ишимбай).



Промышленно СТЬ

Урал выпускает около 25% от всего производства металлов в стране. Чугуна и стали он производит больше, чем Англия и Франция вместе, и примерно столько же, сколько вся Германия. Ни один район нашей страны не имеет такого набора производств цветной ме





Урал — один из крупнейших производителей
тяжелого, энергетического и химического
машиностроения, вагонов, экскаваторов,
землеройных машин, тракторов, кабельных





Урал - планете
областей, где горный промысел
зародился пять тысяч лет назад и
будет существовать еще очень долго.



Уральский район занимает очень выгодное положение, так как он располагается на стыке экономически развитой европейской части страны и громаднейшей сырьевой зоны на Востоке России. Целая сеть железных, автомобильных дорог, трубопроводов, линий электропередач связывают Урал с его соседями. В предгорьях и горах Урала огромное количество несметных полезных ископаемых: медь, железо, никель, золото, алмазы, платина, драгоценные камни и самоцветы, уголь и каменная соль... Уже много лет Урал называют опорным краем нашей

***Спасибо за
внимание!***