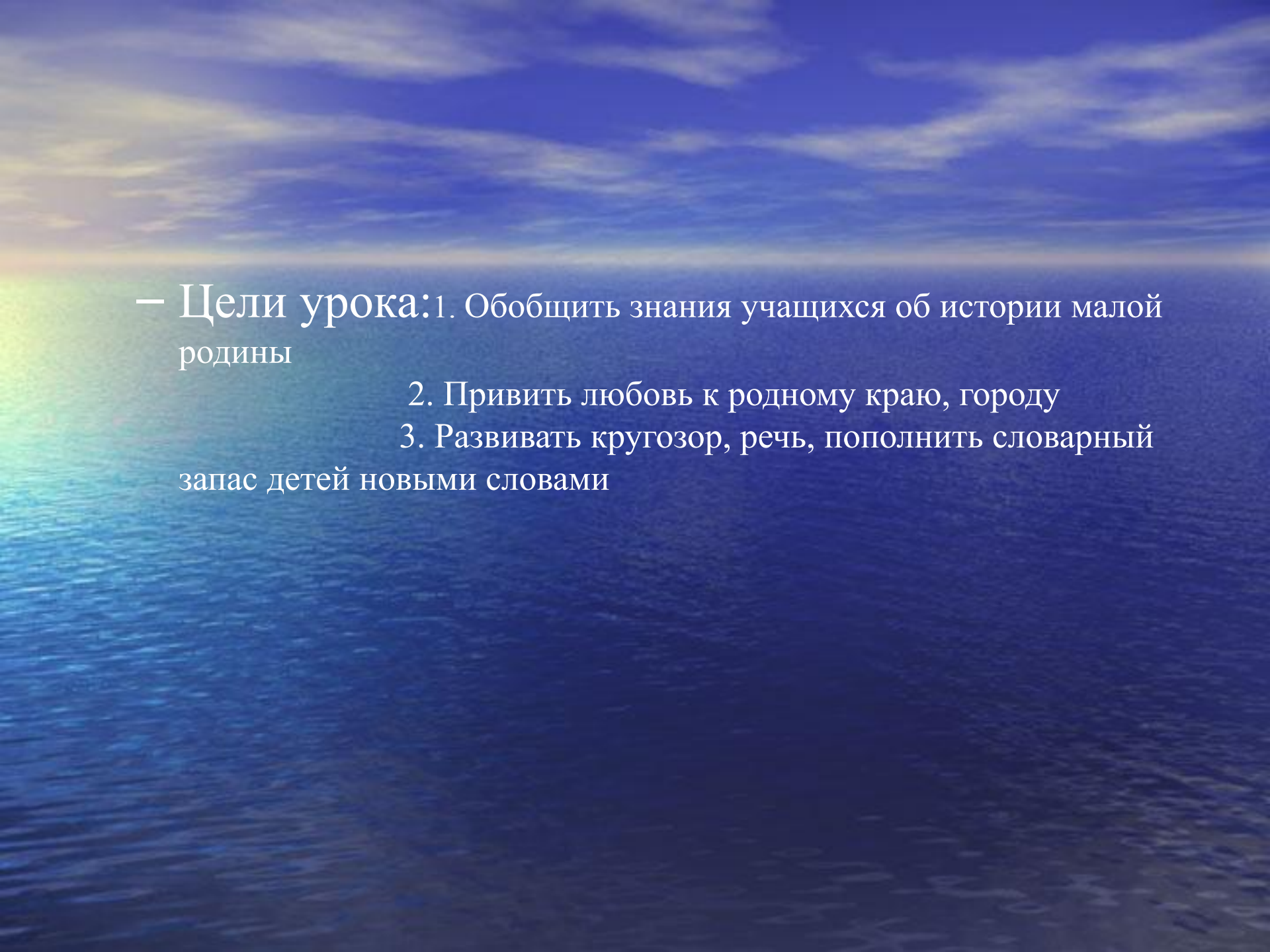


История города Краснодара

Урок Кубановедения во 2 классе

Учитель – ГОЕВА Ирина Аркадьевна

МОУ гимназия № 40 г.Краснодар

- 
- Цели урока:
1. Обобщить знания учащихся об истории малой родины
 2. Привить любовь к родному краю, городу
 3. Развивать кругозор, речь, пополнить словарный запас детей новыми словами

- Задачи урока: 1. На основе повторения и обобщения ранее изученного материала и в ходе знакомства с новым углубить знания по истории родного края и города
2. Формировать у учащихся умения выделять главное, отбирать нужный материал, работать по плану

- Оборудование: карты по истории Кубани: «Краснодарский край, Республика Адыгея. Физическая карта», «Города и районы Краснодарского края. Транспорт», «История Кубани: племена и народы» , «Переселение Черноморских казаков на Кубань»
- Фотографии :дольмены, старые виды города, город современный.

Кубань в глубокой древности и в эпоху средневековья

- Невозможно понять историю страны, не зная истории ее отдельных регионов.
- Шли годы, века, тысячелетия, сменялись племена, народы, поколения, возникали и исчезали государства, а Кубань по-прежнему оставалась торной дорогой истории и по-прежнему каждый камень здесь «гудел голосами эпох». Люди появились в этом благодатном краю примерно 500 тысяч лет **назад**.


Люди появились в благодатном краю
примерно 500 тыс.лет назад



- Энеолит (медно-каменный век) представлен на Кубани майкопской культурой. Другая известная культура бронзового века дольменная. Природно-климатические условия с древнейших времен привлекали сюда людей. В окрестностях современного курорта, Архипо-Осиповка, как стражи горных долин и ущелей стоят дольмены — погребальные сооружения, построенные из многотонных каменных плит и блоков.









- Степные пространства юга Евразии в эпоху раннего железа занимали кочевые племена скифов, сарматов. На Северо-Западном Кавказе обитали меоты. «Меоты» - собирательный термин для многих мелких племен.

Оружие сарматов



Оружие сарматов



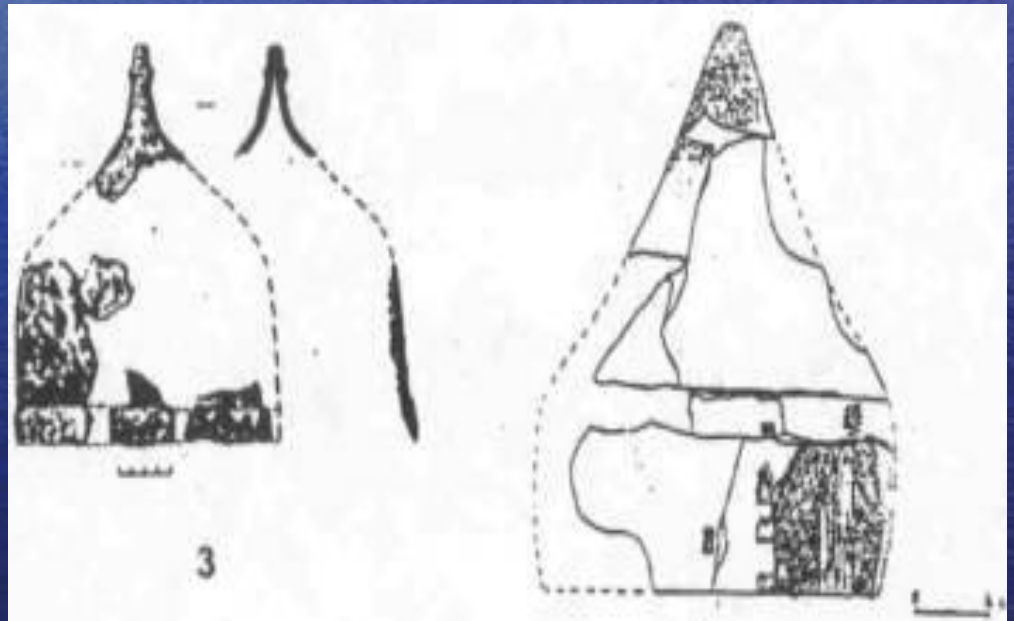
Степные пространства юга Евразии.



- В VII в. до н.э. на северном берегу Черного моря появились греческие переселенцы. На Таманском полуострове они основывают ряд городов-государств: Фанагорию, Горгипию (г. Анапа).
- В 988 г. князь Владимир Святославович создал на Тамани русское княжество, Тмутараканское.
- В середине XIII в. на восточном побережье Черного моря появились первые города-колонии итальянской Генуэзской республики: Копа (славянск-на-Кубани), Колос-Лимен (Новороссийск)

- В степях Предкавказья кочевали болгарские племена.
- Предгорные и горные районы Западного Кавказа занимали адыгские племена.
- В конце IX в. с степях Северного Причерноморья появляются новые кочевники печенеги.

Многие племена
воевали. Воины
носили защитную
одежду, шлемы.



- Шли годы...
- В 1793 году недалеко от берега Кубани, где протекал ее приток Карасун, в районе нынешней краевой клинической больницы, казаки построили небольшую крепость.

Карта переселения казаков





- Рядом с укреплением стал строиться город Екатеринодар – административный центр войска черноморских казаков. Тогда в городе имелось 9 домов, 75 хат, построенных «на верси» (на земле) и 154 землянки.



*Узуноручкоу Козакъ.
Kosaque de la Mer noire.*



Утварь казацкой хаты



- Являясь центром казачьего войска, Екатеринодар долгие годы был войсковым городом и крепостью. От улицы Постовой и дальше по правому берегу реки, через казачьи кардоны, шла накатанная военная дорога – Ставропольский шлях. По ней путешествовал А.С.Пушкин, проезжал на Тамань М.Ю.Лермонтов



- В 1903 г. в городе имелось около 70 различных мелких предприятий и мастерских в том числе 3 чугунолитейных, 3 маслобойных, 8 кожевенных, свыше 20 кирпичных, 7 мельничных.

Гор. Екатеринодаръ. Видъ Красной улицы.
Ekaterinodar. La vue de la rue Krasnoia.




- Сегодня наш город занимает площадь около 700 кв. км. Население – 787,1 тыс. человек. По данным переписи населения 2002 года в столице Кубани проживают представители более 120 национальностей.

Современный Краснодар



- Краснодар является крупным транспортным узлом юга России.
- Современный город – индустриальный центр. На 150 крупных, средних, а также малых промышленных предприятиях работает 60 тыс. человек
- Краснодар крупный культурный центр России. С 1994 года в городе ежегодно проходит Международный фестиваль органной музыки.
- С 2001 года в Краснодаре проводится детский международный фестиваль искусств «Кинотаврик»

Новый храм города



- В 2003 году Краснодар удостоен главной общероссийской премии «Национальный Олимп» в номинации «Город России – 2002» и ордена «За честь и доблесть»

Символы Краснодарского края



Символы муниципального образования город Краснодар

