


Урок географии для 7 класса.



- **ГБСУВУ ОТ СПУ «Уральское подворье» г.Перми**
- **Выполнила: преподаватель географии Абдалова Ильсияр Ханифовна**

ЕВРАЗИЯ

Географическое положение исследование материка



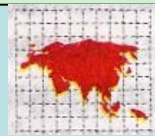
Цели урока:

- 1.** Называть и показывать элементы береговой линии материка.
- 2.** Определять географическое положение Евразии.
- 3.** Называть имена путешественников и исследователей континента.

Площадь материков

Евразия

54 МЛН. КМ КВ.



Африка

30,3 МЛН. КМ КВ.



Северная Америка

24,2 МЛН. КМ КВ.



Южная Америка

17,8 МЛН. КМ КВ.



Антарктида

14 МЛН. КМ КВ.



Австралия

8 МЛН. КМ КВ.



Рекорды материка

**Высочайшая точка
Земли-гора
Джомолунгма, высота
8848 метров.**



Рекорды материка

**Самая низкая точка
Земли- впадина
Мертвого моря- -395
метров.**



Рекорды материка

Самое большое по площади море-Каспийское.



Рекорды материка

Самое глубокое из озер мира- озеро Байкал.



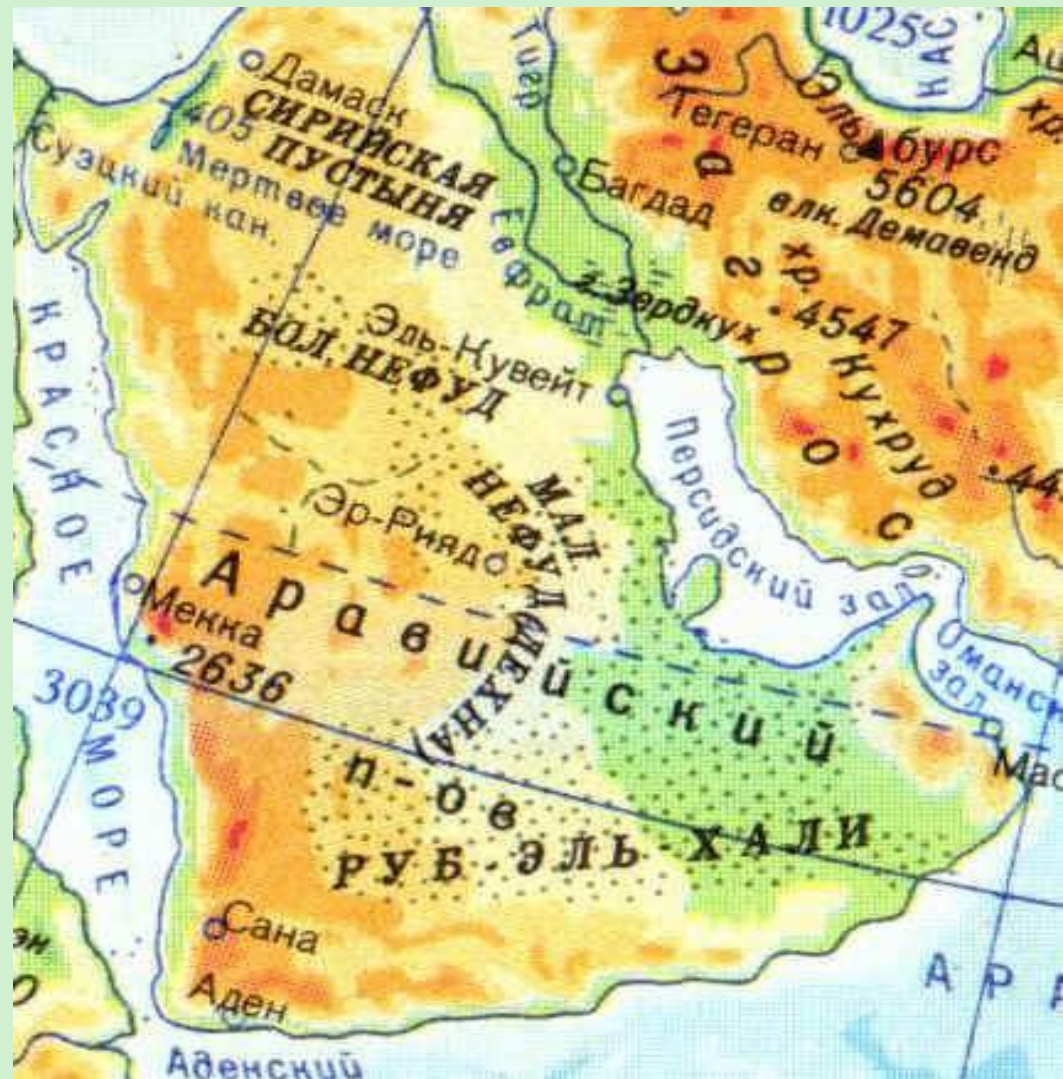
Рекорды материка

Самое влажное место Земли с максимальным количеством осадков - деревня Черрапунджи в Индии.



Рекорды материка

Самый крупный
полуостров
Земли-
Аравийский.



Рекорды материка

**Самый
длинный из
фьордов-
фьорд Согне в
Норвегии.**



географическое положение материка

Задания:

1. Обведите красным цветом начальный и 180 меридиан, синим- линию экватора.
2. Подпишите названия крайних точек и их координаты.
3. Разным цветом раскрасьте и надпишите названия морей, относящихся к разным бассейнам четырех океанов.
4. Обозначте красным цветом границу между Европой и Азией.




История исследования материка

Никитин

Афанасий (г. рождения неизвестен - умер 1472), русский путешественник, писатель. В 1466 отправился с торговыми целями из Твери (ныне - г. Калинин) вниз по Волге, достиг морем Дербента, добрался до Баку, затем по Каспийскому морю приплыл в Персию, где жил около года; весной 1469 прибыл в г. Ормуз и по Аравийскому морю достиг Индии, где прожил около 3 лет, много путешествуя. На обратном пути через Персию дошёл до Трапезунда, пересек Чёрное море и в 1472 прибыл в Кафу (Феодосию). Осенью 1472 по пути на родину умер под Смоленском.).

Во время путешествия внимательно изучал население Индии, общественный строй, государственное управление, хозяйство, религию и быт, отчасти её природу. Своё путешествие описал в "Хождении за три моря", которое явилось выдающимся произведением, свидетельствующим о широте кругозора Н. и его передовых для своего времени взглядах; оно относится к значительным памятникам древнерусской литературы (переведено на многие языки мира). Обилие и достоверность фактического материала в этих записях были ценным источником информации об Индии. В г. Калинин, на берегу Волги ему сооружен памятник (бронза, гранит, 1955, скульпторы С. М. Орлов, А. П. Завалов, архитектор Г. А. Захаров



История исследования материка

- **Семенов Петр**

Петрович совершил два путешествия по Тянь-Шан. Он установил границы Тянь-Шаня- одной из главных горных систем Центральной Азии, открыл Хан-Тенгри, долгое время считавшейся самой высокой вершиной Тянь-Шаня. Исследовал озеро Иссык-Куль, установил высотные пояса в горах.



История исследования материка



- **Васко да Гама** (Vasco da Gama), граф Видигейра, португ. мореплаватель, 1469-1524, посланный кор. Эммануилом Великим, отплыл 7 июля 1497 из Лиссабона, 21 ноября 1497 обогнул мыс Доброй Надежды и 20 мая 1498 прибыл в Каликут на Малабарском берегу Индии, открыв так. обр. морской путь в Индию. В сентябре 1499 с ценным грузом пряностей вернулся в Португалию. 1502-3 с большой жестокостью подавил восстание в Индии. 1524 В. назначен вице-королем Индии

История исследования материка



Имя **Николая Михайловича Пржевальского** навсегда вошло в историю географических открытий и исследований. Впервые были нанесены на карту десятки не изученных ранее горных хребтов, описаны многие пустыни, истоки великих азиатских рек Хуанхэ и Янцзы, описал новые виды животных, среди них- дикая лошадь Пржевальского, дикий азиатский верблюд.

Задание: вычеркните лишнее.

- Граница между Европой и Азией имеет протяженность 5100 км. Эта граница - условная линия - проходит от Карского Баренцева моря по восточному западному склону Уральских гор, на юге - вдоль рек Урал Эмба до Каспийского моря, по северному западному берегу Каспийского моря и Кумо-Манычской впадине. Морская граница проходит по Азовскому, Балтийскому, Черному морям, а также по проливам, соединяющим Черное и Средиземное моря.



спасибо за урок

