

# Великие географические открытия



# Географические открытия древности

Люди путешествовали всегда. Много-много тысяч лет назад древние охотники пускались в путь, чтобы найти охотничьи угодья. Древние скотоводы вместе со своими стадами отправлялись в многодневные походы на поиски свежих пастбищ. Люди осваивали новые земли, пересекали пустыни и перебирались через горы, на лёгких лодочках переплывали моря и даже океаны.

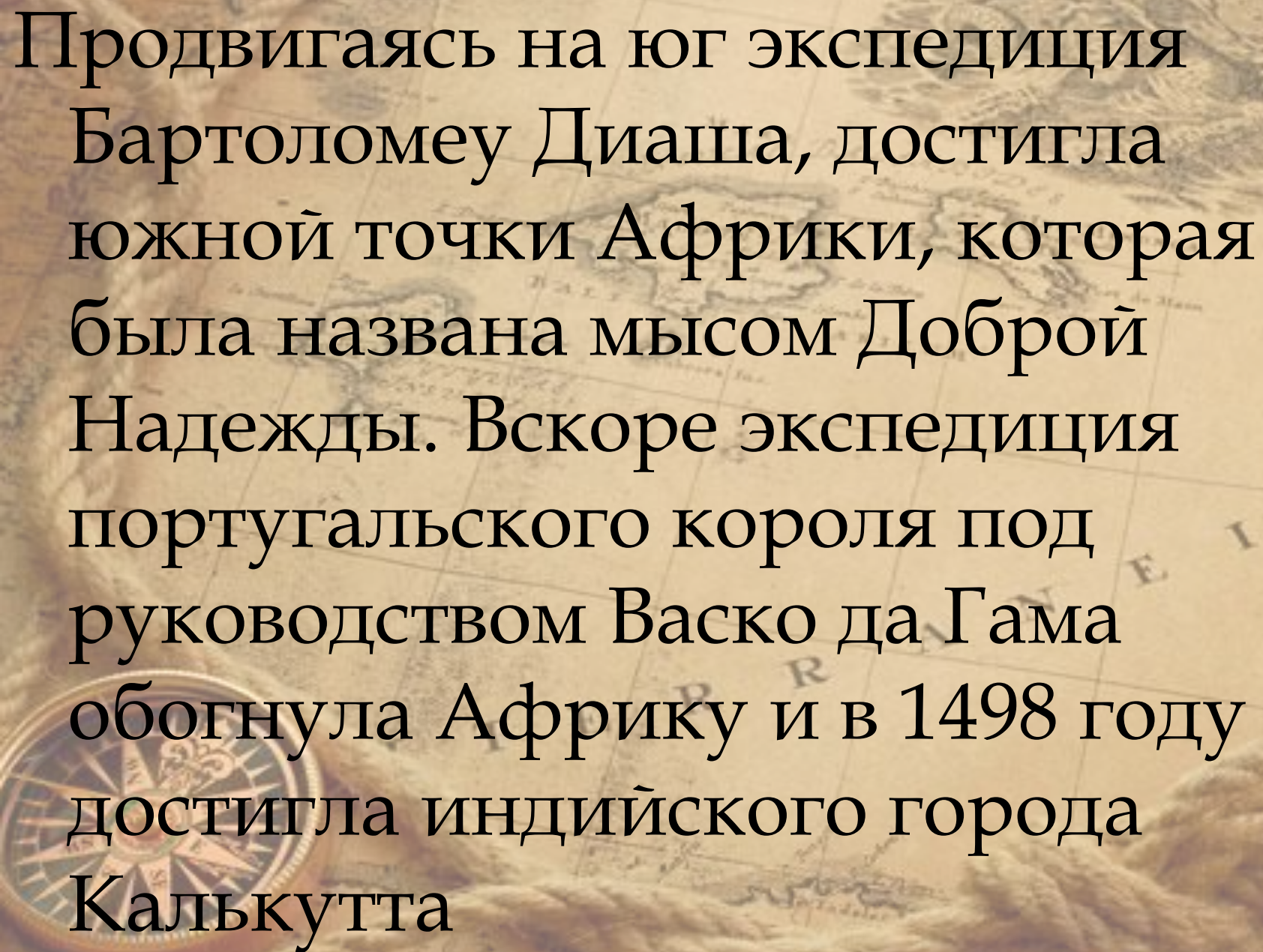


Самые первые карты выглядели как рисунки. Так, древний путешественник пять тысяч лет назад изобразил на серебряной вазе две реки, текущие с гор в озеро, горы, покрытые лесом, а по берегам рек — разных животных, которые там обитали.

Великие географические открытия — период в истории человечества, начавшийся в [XV веке](#) и продолжавшийся до [XVII века](#), в ходе которого европейцы открывали новые земли и морские маршруты в [Африку](#), [Америку](#), [Азию](#) и [Океанию](#) в поисках новых торговых партнёров и источников товаров, пользовавшихся большим спросом в [Европе](#). Историки обычно соотносят «Великие географические открытия» с первопроходческими дальними морскими путешествиями [португальских](#) и [испанских](#) путешественников в поисках альтернативных [торговых путей](#) в «[Индии](#)» за [золотом](#), [серебром](#) и [пряностями](#).

# Поиск морских путей в Индию


Одной из сильнейших морских держав 15 в. была Португалия, контролировавшая морские пути из Средиземного в Балтийское море. Португальцы захватили Марокко и стали искать пути на юг. Они скупали у местных жителей за бесценок товары, а их самих продавали в рабство.

The background of the slide is a composite image. It features a historical map of the world, likely from the 15th or 16th century, showing the outlines of continents and a grid of latitude and longitude lines. In the bottom left corner, there is a circular compass rose with a star-like design in the center. A thick, coiled rope is visible in the bottom right corner, partially overlapping the map. The overall color palette is warm and aged, with shades of brown, tan, and gold.

Продвигаясь на юг экспедиция Бартоломеу Диаша, достигла южной точки Африки, которая была названа мысом Доброй Надежды. Вскоре экспедиция португальского короля под руководством Васко да Гама обогнула Африку и в 1498 году достигла индийского города Калькутта



Васко Да Гама




Бартоломеу Диаш

# Открытие Америки Колумбом

Путь в Индию искали и испанцы. Они считали, что Земля-шар, и поэтому надеялись отыскать Индию на Западе. В 1484 г выходец из Генуи Колумб обратился с таким предложением к королеве Испании Изабелле. В 1492 г. на 3 кораблях он отправился на запад. Через 70 дней один из матросов заметил Землю. Колумб решил, что это один из китайских островов. Он назвал его Сан-Сальвадор. Вскоре он открыл Кубу и Гаити. Их жители легко отдавали испанцам драгоценности. Колумб вернулся на одном корабле, но привез столько сокровищ, что монархи согласились снарядить новые экспедиции (еще 3 ),но золота он так и не нашел.





Христофор Колумб



Колумб был уверен, что открыл путь в Индию. Только экспедиция Америго Веспуччи доказала, что это – новый материк. Он получил название-Америка.

# Атлантика



СЕВЕРНАЯ  
АМЕРИКА

о. Куба

о. Гаити

о. Тринидад

Панама

ЮЖНАЯ  
АМЕРИКА

Кадис

А  
Ф  
Р  
И  
К  
А

1 экспедиция 1492-93

2 экспедиция 1493-96

4 экспедиция 1502-04

3 экспедиция 1498-99

# Открытие Тихого океана

Васко Нуньес де Бальбоа обнаружил, что за американским континентом простирается море. Фернан Магеллан решил до него добраться. В сентябре 1519 года во главе флотилии из пяти небольших кораблей Магеллан вышел из порта города Севилья и взял курс на Бразилию. Проплыв на юг вдоль берегов Южной Америки, Магеллан нашёл узкий и извилистый пролив, по которому его корабли вышли в океан. Этот пролив позже назвали Магелановым.





Васко Нуньес де Бальбоа

# Открытие Антарктиды

О присутствии в районе Южного полюса материка, догадывались ещё в древности. Его искали и Абел Тасман и Джеймс Кук. Нашли русские моряки – Фадей Фадеевич Беллинсгаузен и Михаил Петрович Лазарев. В 1819 году экспедиция под их командованием на двух шлюпках – «Восток» и «Мирный» - отправились из Кронштадта. Цель экспедиции – была достигнута. Мореплаватели увидели гористый берег. Так был открыт новый материк, покрытый вечными льдами. Впервые человек ступил на землю Антарктиды только в 1895 году. В наше время находятся научно – исследовательские станции 24 государств.

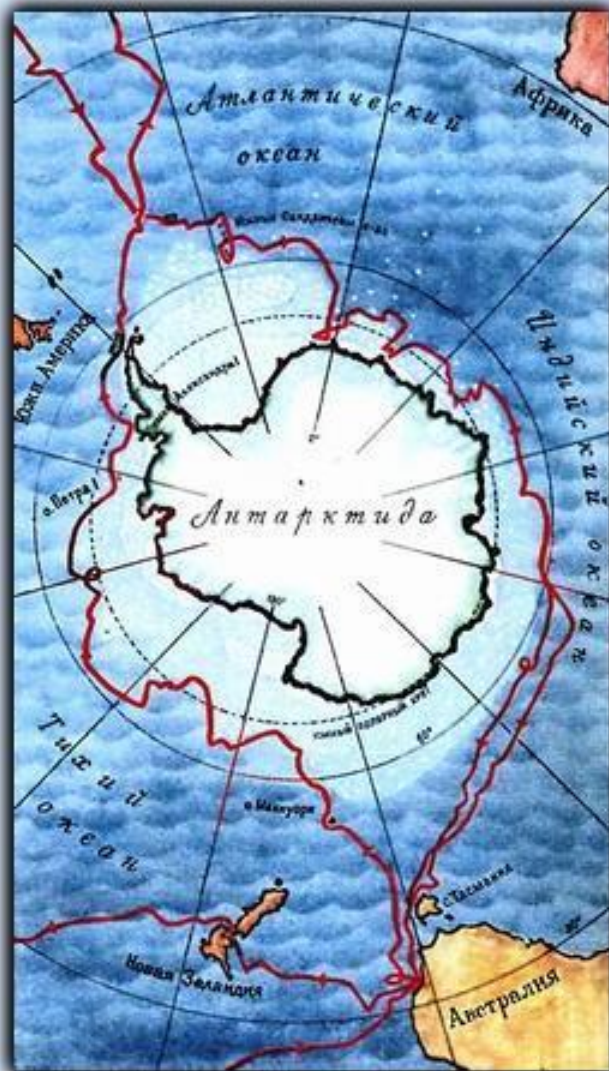
# Открытие Антарктиды




Беллинсгаузен Ф.Ф.



Лазарев М.П.



Русская экспедиция в  
Антарктику в 1819-1821 гг.



Шлюпы Восток и Мирный



# Открытие Северного полюса

Норвежский исследователь Фритьоф Нансен в 1893 году на корабле «Фрам». За 500 километров до полюса корабль застрял во льдах, путешественник вернулся обратно пешком. Американец Роберт Эдвин Пири добрался до полюса на оленьих упряжках 7 сентября 1908 года. Водрузил Американский флаг.





Корабль «Фрам»

# Открытие Южного полюса

Норвежец Руаль Амундсен на эскимосских ездовых собаках и лёгких санях в меховой одежде отправился в 1911 году к Южному полюсу и достиг его 14 декабря. Английский офицер Роберт Фолкон Скотт на маленьких лошадках-пони в шерстяной и брезентовой одежде тоже отправился к Южному полюсу и пришёл на месяц позже. На обратном пути англичане погибли.





