

**Географическое  
положение, рельеф и  
полезные ископаемые  
Краснодарского края.**



# Цели урока

- Познакомить с географическим положением Краснодарского края, показать красоту родной природы.
- Сформировать знания об основных формах рельефа края: создать образ Азово-Кубанской равнины и гор Западного Кавказа.
- Изучить состав полезных ископаемых края, их размещение.
- Развивать умение обозначать географические объекты на контурной карте.
- Прививать любовь к малой родине, необходимость бережного отношения к природе.

# Положение Краснодарского края на карте России



Краснодарский край расположен на юге Восточно-Европейской равнины, в азиатской части света. Однако некоторые авторы проводят границу между Европой и Азией по осевому водоразделу Большого Кавказа. Согласно этой точке зрения, территория края находится в Европе.



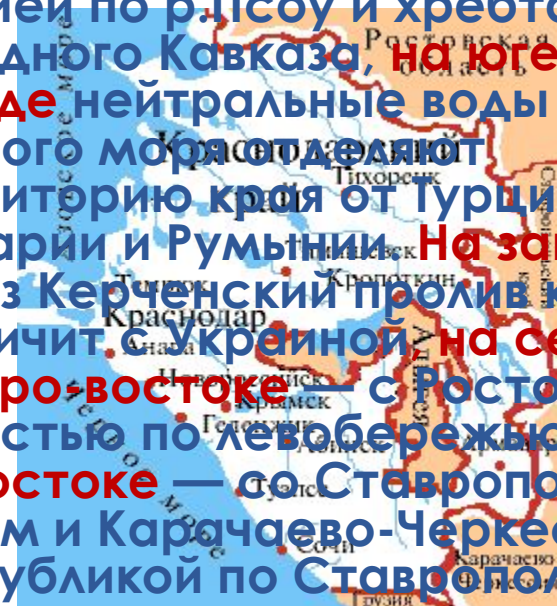
# Географическое положение



Географическое положение края уникально тем, что его территория имеет выход сразу к двум теплым морям: Черному и Азовскому. Черноморское побережье — единственная зона субтропиков на территории РФ. Субтропический климат и уникальные высокогорные курорты создают благоприятные возможности для развития туризма, в том числе — международного. Плодородные земли, запасы полезных ископаемых, границы с иностранными государствами благоприятствуют развитию хозяйственных и внешнеэкономических связей

# Границы края

В 1991 г. Краснодарский край приобрел статус пограничного: **на юге** по суше он граничит с Грузией по р. Псоу и хребтам Западного Кавказа, **на юге и юго-западе** нейтральные воды Черного моря отделяют территорию края от Турции, Болгарии и Румынии. **На западе** через Керченский пролив край граничит с Украиной, **на севере и северо-востоке** — с Ростовской областью по левобережью Дона, **на востоке** — со Ставропольским краем и Карачаево-Черкесской Республикой по Ставропольской возвышенности и предгорьям Западного Кавказа.



# Работа с контурными картами

## Задание:

**а)** выделите государственную границу России красным цветом, границу края – простым карандашом.

**б)** подпишите названия соседних государств, районов, субъектов РФ.

**в)** подпишите административный центр края.



Контурная карта 1

АЗОВСКОЕ МОРЕ

ЧЕРНОЕ МОРЕ

Кубань

УСЛОВНЫЕ ОБОЗНАЧЕНИЯ

Масштаб 1:2 500 000  
В 1 см 25 км

25 0 25 50 75 100км



# Крайние точки



**Северная** – х. Молчановка  
Щербиновского р-на (46° 50'  
с.ш)

**Южная** – село Веселое  
Адлерского р-на (43° 30' с.ш)

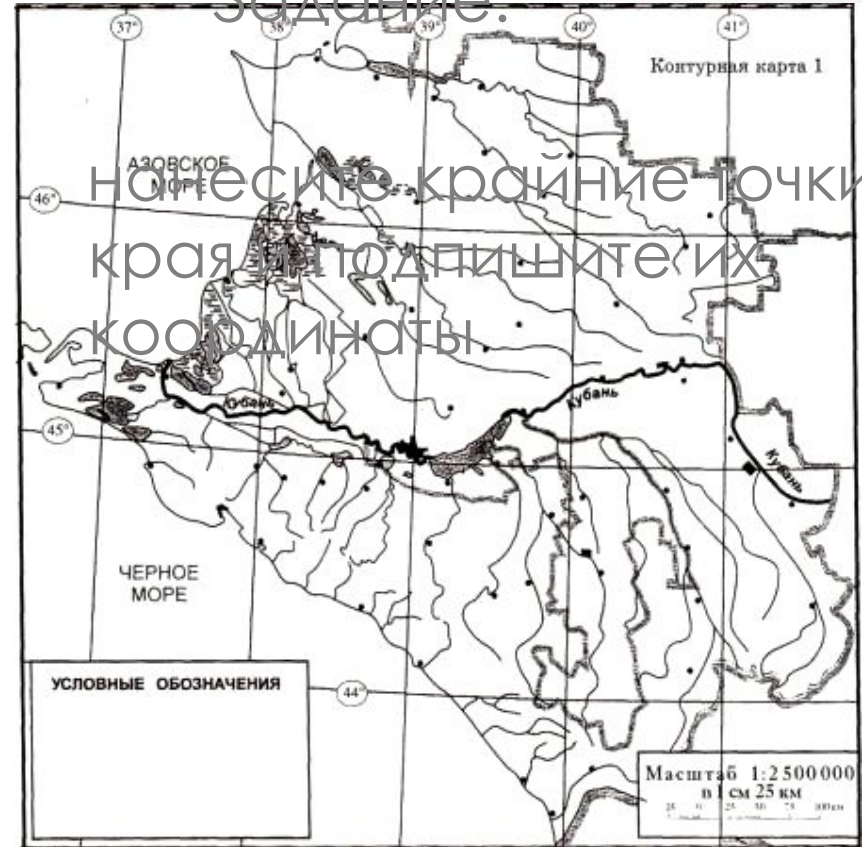
**Западная** – м. Тузла  
Таманского п-ва (36° 36' в.д.)

**Восточная** – х. Зеленчук-  
Мостовой Отрадненского  
р-на (41° 44' в.д.)

# Работа с контурными картами

Задание:

нанесите крайние точки  
края и подпишите их  
координаты.





# Рельеф

**«Здесь миллионы лет  
назад**

**Огромное море  
плескалось,**

**Но время шло, а нынче  
оно**

**В поэзии скал лишь  
осталось».**

# Рельеф



Поверхность Краснодарского края делится рекой Кубань на две части: северную равнинную и южную гористую. Каждая из этих частей имеет особенности рельефа, климата, почв, растительного и животного мира.

Почти две трети территории края занимает **Азово-Кубанская равнина**. Она включает в себя **Прикубанскую** и **Приазовскую** низменности, а также **Закубанскую** равнину. На Таманском полуострове много грязевых вулканов.

К югу от реки Кубани Закубанская равнина постепенно сменяется холмистой поверхностью. Это предгорье **Западного Кавказа**, которое переходит в




# Поверхность края




Ейский лиман  
© 2004 Алексей Мигунов  
WWW.KUBANLIFE.RU

# Краснодарского края



Горяевый вулкан. Тамань



Скала Петушок




Гуамское ущелье



Гора Цахвоа



Альпийский луг



Скала Парус



# Работа с контурными картами

**Задание:** нанесите на

к/к основные формы рельефа края.



# Полезные ископаемые

- В недрах Кубани открыто более 60 видов полезных ископаемых. В основном они залегают в предгорных и горных районах. Имеются запасы нефти, природного газа, мергеля, мрамора, известняка, песчаника, гравия, кварцевого песка, железных и апатитовых руд, каменной соли. Краснодарский край - старейший нефтедобывающий район России. Добыча нефти начата с 1864 года.





# ПОДЗЕМНЫЕ СОКРОВИЩА КУБАНИ



**КАМЕННЫЙ УГОЛЬ**

Чернореченское месторождение  
Мостовского района




**ТОРФ**

Урупское месторождение  
Новокубанского района




**СЕЛЕНИТ**

Волокнистая  
разновидность гипса



**МРАМОР**

Апшамалганское месторождение  
Майкопского района



**КРИСТАЛЛИЧЕСКИЙ БАРИТ**

Белореченское месторождение  
Майкопского района



**ГЛАУК**

Месторождение  
Тульского



**АНГИДРИТ РОЗОВЫЙ**

Шедокское месторождение, река  
Малая Лаба, у поселка Шедок  
Лабинского района



**РТУТНАЯ РУДА  
(КИНОВАРЬ)**

Белокаменное месторождение,  
станица Дербентская  
Северского района



**ГРАНИТ КРАСНЫЙ**

Дашевский гранитный  
массив Майкопского района



**КАМЕННАЯ**

Шедокское  
Мостов




**КАЛЬЦИТ**

Хамышанское месторождение  
Майкопского района




**КРИСТАЛЛЫ КВАРЦА  
«ГОРНЫЙ ХРУСТАЛЬ»**

Бесхесское месторождение,  
верховье реки Большая Лаба  
Мостовского района



**ЛИСТВЕНИТ**

Веденский массив,  
река Большая Лаба,  
поселок Азиатский  
Мостовского района



**ЖЕЛЕЗИСТАЯ ОХРА**

Месторождение на реке Белой.  
Используется для получения  
свинца, олова



**ХРИЗОКОЛА (ОКИСЛЕННАЯ  
МЕДНАЯ РУДА)**

Лаурское месторождение  
Адышского района



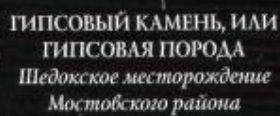
**МЫШЬЯКОВАЯ РУДА  
(РЕАЛЬГАР В КВАРЦЕ)**

Река Шахе  
Адышского района



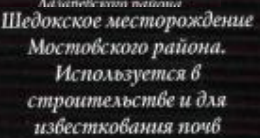
**МЕРГЕЛЬ «НАТУРАЛ»**

Новороссийское месторождение,  
Новороссийский карьер по добыче  
мергеля



**ГИПСОВЫЙ КАМЕНЬ, ИЛИ  
ГИПСОВАЯ ПОРОДА**

Шедокское месторождение  
Мостовского района



**МЫШЬЯКОВАЯ РУДА  
(РЕАЛЬГАР В КВАРЦЕ)**

Река Шахе  
Адышского района  
Шедокское месторождение  
Мостовского района.  
Используется в  
строительстве и для  
известкования почв

ЮГО

220

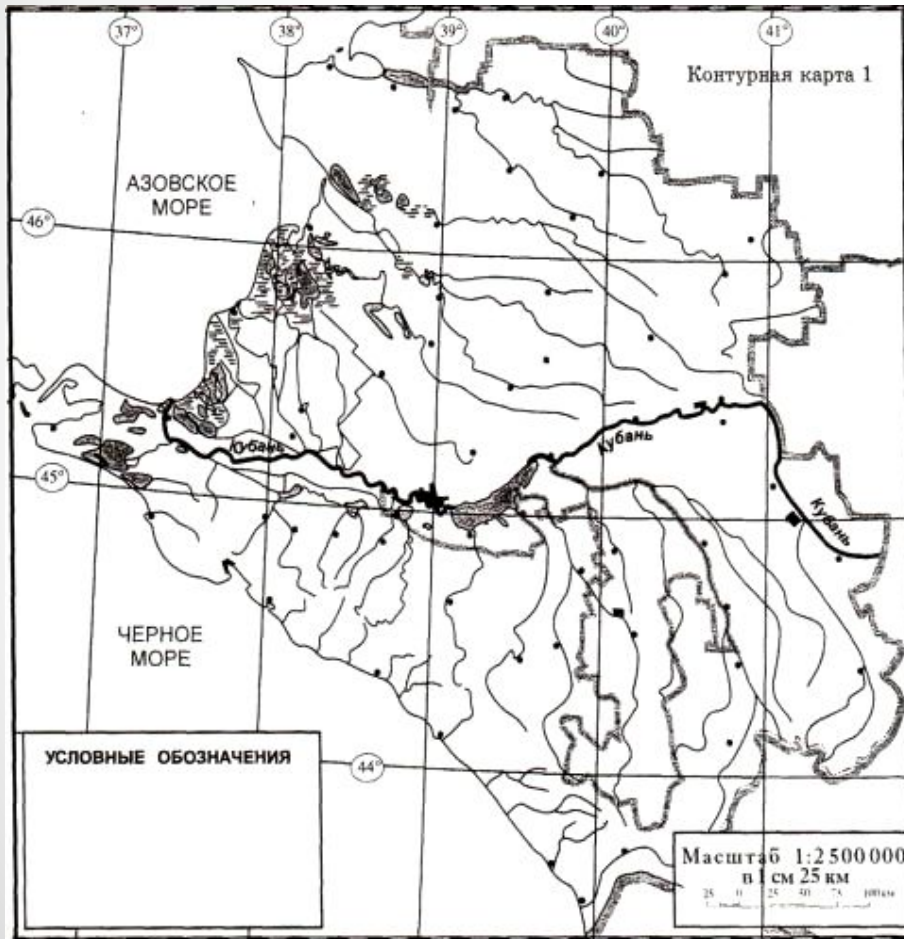
10

ЮЕ

14

16

# Работа с контурными картами



## Задание:

ПОДПИШИТЕ УСЛОВНЫМИ  
ОБОЗНАЧЕНИЯМИ  
ПОЛЕЗНЫЕ ИСКОПАЕМЫЕ,  
КОТОРЫЕ ИМЕЮТСЯ У НАС В  
КРАЕ.



# Итог урока

Родная Кубань! Равнины и горы, лугов многоцветье нам радуют взгляд.

Родная Кубань!

Пшеничным простором и теплым прибоем ласкает ребят.

Ты, житель Кубани, традициям мудрым, законам природы внимай, не перечь.

Давайте всем миром, казачьим народом

Родную природу любить и беречь!

