

Содержание презентации



ГПТ Африки



Климат



**Крайние точки.
Протяжённость
материка.**



**Внутренние
воды.**



**История
исследования.**



**Природные
зоны,
животный
мир.**



Большое путешествие по Африке

**Чудеса
природы
Африки.**



**Население,
страны**



**Рельеф и
полезные
ископаемые.**



**Обобщающее
повторение**




План характеристики ГП материка:

1. Как расположен материк по отношению:
 - к экватору;
 - к тропикам;
 - к нулевому меридиану.
2. В какой части света находится.
3. Как расположен по отношению к другим материкам.
4. Какие океаны и моря омывают материк.





м. Бен-Секка - 35° с.ш, 11° в.д.
м. Игольный - 34° ю.ш, 21° в.д.
м. Альмади - 12° с.ш, 17° з.д.
м. Рас-Хафун - 10° с.ш, 50° в.д.





MARE MEDITERRANEUM

TERRA AETHIOPIA

REGNUM AFRICA REGNUM ETHIOPIA REGNUM MADAGASCAR

REGNUM AFRICA REGNUM ETHIOPIA REGNUM MADAGASCAR

REGNUM AFRICA REGNUM ETHIOPIA REGNUM MADAGASCAR

REGNUM AFRICA REGNUM ETHIOPIA REGNUM MADAGASCAR

REGNUM AFRICA REGNUM ETHIOPIA REGNUM MADAGASCAR

REGNUM AFRICA REGNUM ETHIOPIA REGNUM MADAGASCAR

REGNUM AFRICA REGNUM ETHIOPIA REGNUM MADAGASCAR

REGNUM AFRICA REGNUM ETHIOPIA REGNUM MADAGASCAR

TOTIUS AFRICAE
Accuratissima Tabula,
denuo correcte revisa.
Multis locis aucta, in Partes
fusa minoribus, quatuor minoribus
divisa. Per Fidei Wit. Augusti
Impr. P. D. D. D. Ord. M. D. C. C. C.



LOMBUO MANGROBE NO ANOKE



Река в Египте

Самая длинная в мире река, которая протекает более 6400 км от истоков, расположенных глубоко в сердце Африки, и впадает в Средиземное море.



Гора в Танзании.

Эта величественная серо-голубая гора с покрытой снегом вершиной высится над полупустыней Северной Танзании.



**Величайшая в мире пустыня, - это более 9 миллионов кв.км
голых скал и песков.**



Платина, золото, алмазы Южной Африки.



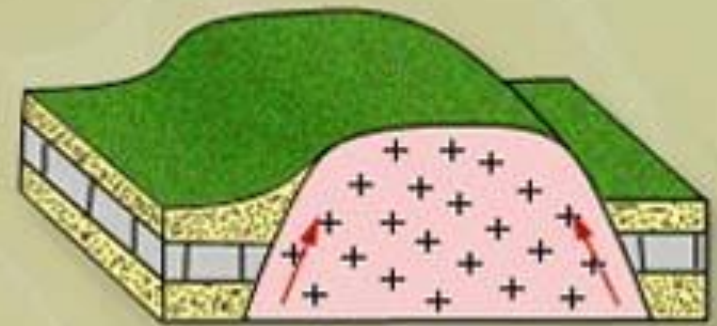


Рельеф и полезные ископаемые



Рельеф


Схема Восточно-Африканских разломов



Горст



Грaben

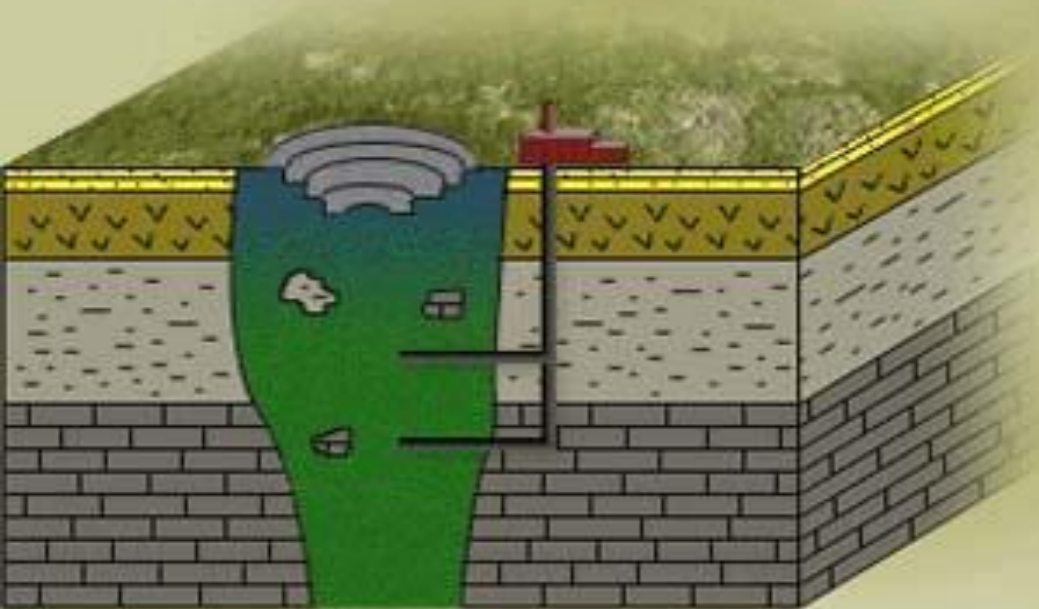
 - Линии разломов



Полезные ископаемые



Разработка коренного месторождения алмазов



Субтропический пояс

Тропический пояс

Субэкваториальный пояс

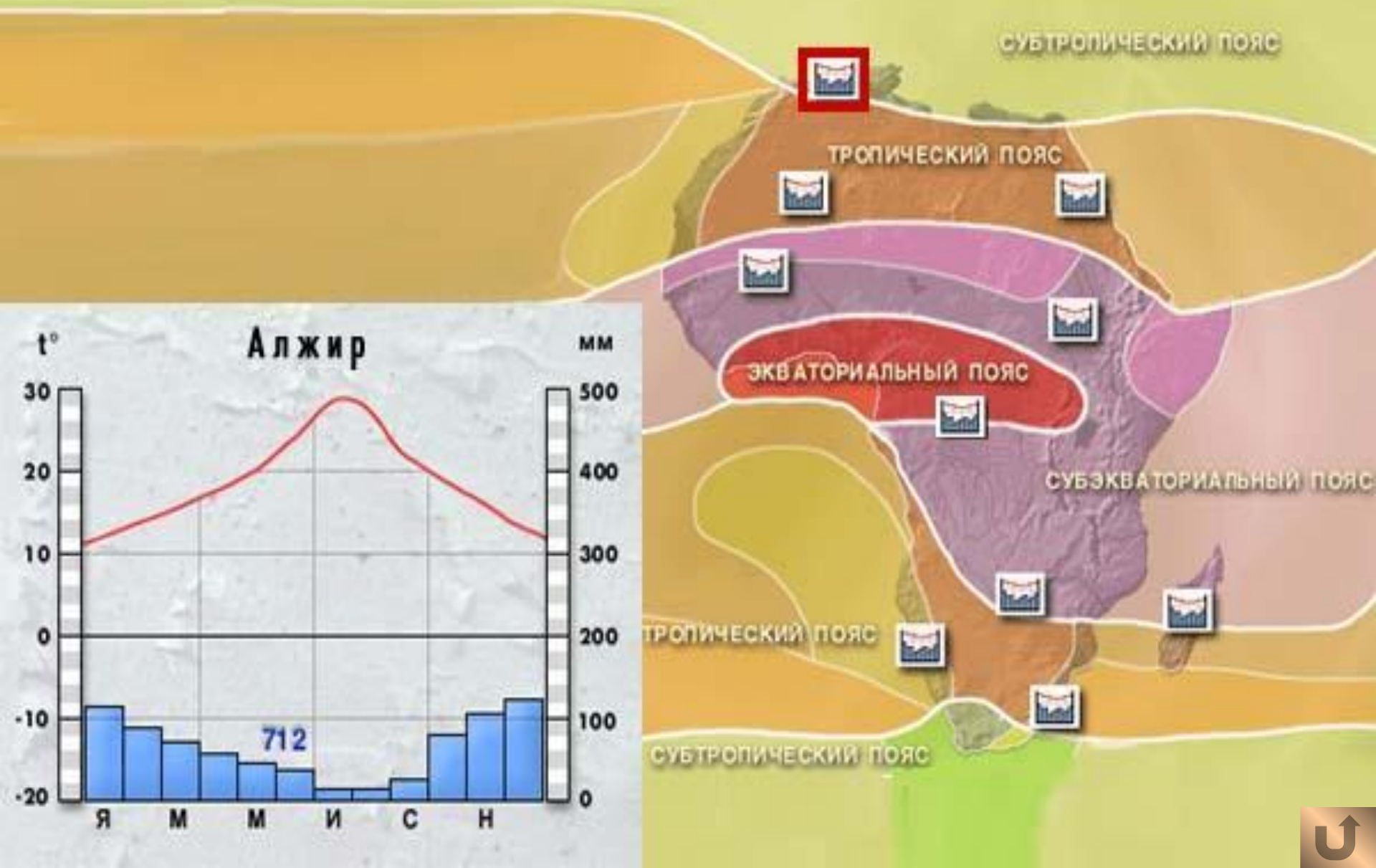
Экваториальный пояс

Тропический пояс



Климат





Внутренние воды



Дельта Нила



Природные зоны



Животный мир





львы

жираф
ы

горил
лы

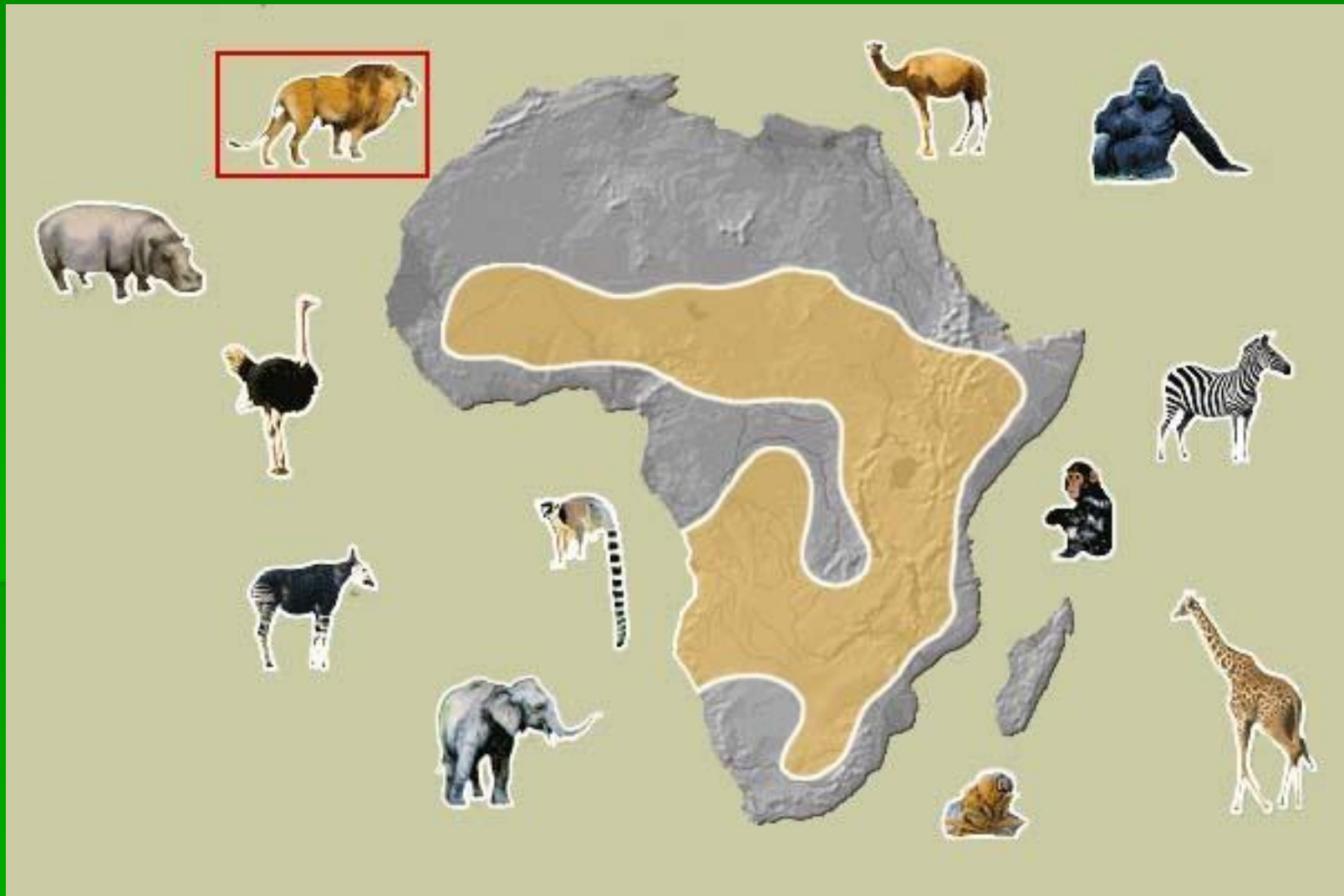
носоро
г

вербл
юд

гепард



Органический мир Африки



Охрана животных



Национальные парки и заповедники

- 1 Гемсбок
- 2 Намиб-Наухлуфт
- 3 Крюгера
- 4 Централ- Калахари
- 5 Иона
- 6 Кофуз
- 7 Этоша
- 8 Комя
- 9 Ньянса
- 10 Селус
- 11 Серенгети
- 12 Улемба
- 13 Салонга
- 14 Баминги- Бангоран
- 15 Аксонго-Менака
- 16 Цаво



Население Африки

План

- 1. Расы и народы.*
- 2. Размещение и численность населения.*
- 3. Плотность населения.*

Логическое задание: *Чем объясняется разнообразие народов, населяющих материк?*



150 cm



180 cm



Расы

экваториальная

монголоидная

европеоидная

Основные признаки

темный цвет кожи, волос и глаз, спирально завитые или волнистые волосы, малоразвитый и широкий нос, губы толстые выдающиеся вперед

Кожа светлая или смуглая с желтоватым оттенком, волосы прямые и жесткие (обычно черного цвета), лицо крупное, значительно уплощено, узкий разрез глаз

кожа от светлой до смуглой с розоватым или красноватым оттенком, волосы мягкие, волнистые или прямые (обычно светлые), лоб прямой

Представители

пигмеи, народы банту, нилоты

берберы, арабы


Э + М: бушмены, готтентоты

Э + Е: эфиопы






ПРОМЕЖУ



- Европеоидной и негро



- Монголоидной и австр



Народы	Численность	Отличительные признаки	Районы проживания



НАРОДЫ АФРИКИ

- Семитская группа
- Кушитская группа
- Берберская группа
- Чадская группа
- НИГЕРО-КАРДОФАНСКАЯ СЕМЬЯ
- НИЛО-САХАРСКАЯ СЕМЬЯ
- КОЙСАНСКАЯ СЕМЬЯ
- АВСТРОНЕЗИЙСКАЯ СЕМЬЯ



НАРОДЫ АФРИКИ

Арабские народы составляют большинство населения Египта, Судана, Ливии, Туниса, Алжира, Марокко. Общая численность населения в Африке - около 100 млн. человек. Говорят на диалектах арабского языка. Подавляющее большинство арабов занято в сельском хозяйстве – земледелии и скотоводстве.

- Семитская группа
- Кушитская группа
- Берберская группа
- Чадская группа
- НИГЕРО-КАРДОФАНСКАЯ СЕМЬЯ
- НИЛО-САХАРСКАЯ СЕМЬЯ
- КОЙСАНСКАЯ СЕМЬЯ
- АВСТРОНЕЗИЙСКАЯ СЕМЬЯ



НАРОДЫ АФРИКИ

- Семитская группа
- Кушитская группа
- Берберская группа
- Чадская группа
- НИГЕРО-КАРДОФАНСКАЯ СЕМЬЯ
- НИЛО-САХАРСКАЯ СЕМЬЯ
- КОЙСАНСКАЯ СЕМЬЯ
- АВСТРОНЕЗИЙСКАЯ СЕМЬЯ



Малинке – народ группы мандинго в Гвинее, Гвинее-Бисау, Сенегале, Мали, Гамбии и Сьерра-Леоне. Общая численность 3,34 млн. человек. Основное занятие – ручное земледелие. Многие малинке заняты в промышленности, сфере управления и обслуживания. Религия – ислам.



НАРОДЫ АФРИКИ

Пигмеи – низкорослые племена Центральной Африки, численность 300 тыс. человек. Составляют пигмейскую негроидную расу, отличающуюся низким ростом, желтоватым оттенком кожи, узкими губами, узким и низким носом. Занимаются охотой, собирательством, рыболовством.

- Семитская группа
- Кушитская группа
- Берберская группа
- Чадская группа
- НИГЕРО-КАРДОФАНСКАЯ СЕМЬЯ
- НИЛО-САХАРСКАЯ СЕМЬЯ
- КОЙСАНСКАЯ СЕМЬЯ
- АВСТРОНЕЗИЙСКАЯ СЕМЬЯ



НАРОДЫ АФРИКИ

Народы банту – группа народов, населяющая в основном южную часть Африки. Численность 133 млн. человек. Относятся к негроидной расе. Говорят на языках банту. Большинство придерживается традиционного верования.

- Семитская группа
- Кушитская группа
- Берберская группа
- Чадская группа
- НИГЕРО-КАРДОФАНСКАЯ СЕМЬЯ
- НИЛО-САХАРСКАЯ СЕМЬЯ
- КОЙСАНСКАЯ СЕМЬЯ
- АВСТРОНЕЗИЙСКАЯ СЕМЬЯ



НАРОДЫ АФРИКИ

Готтентоты – народ Южной и Центральной Намибии (80 тыс. человек) и в ЮАР (2 тыс. человек). Говорят на готтентотских языках. Основное занятие – полуседлое скотоводство. Большая часть их работает по найму на фермах, часть живет в резервациях. Готтентоты – христиане, сохраняют традиционные верования (культы духов, магию).

- Семитская группа
- Кушитская группа
- Берберская группа
- Чадская группа
- НИГЕРО-КАРДОФАНСКАЯ СЕМЬЯ
- НИЛО-САХАРСКАЯ СЕМЬЯ
- КОЙСАНСКАЯ СЕМЬЯ
- АВСТРОНЕЗИЙСКАЯ СЕМЬЯ



НАРОДЫ АФРИКИ

Бушмены – народ, живущий в пустынных областях Намибии, прилегающих районах ЮАР, а также в Танзании. Численность 75 тыс. человек. Говорят на бушменских языках.

- Семитская группа
- Кушитская группа
- Берберская группа
- Чадская группа
- НИГЕРО-КАРДОФАНСКАЯ СЕМЬЯ
- НИЛО-САХАРСКАЯ СЕМЬЯ
- КОЙСАНСКАЯ СЕМЬЯ
- АВСТРОНЕЗИЙСКАЯ СЕМЬЯ



НАРОДЫ АФРИКИ

Малагасийцы – народ, составляющий основное население Мадагаскара, антропологический и этнический состав малагасийцев неоднороден. Сохраняются этнические группы разного происхождения. Традиционное занятие – земледелие и скотоводство.

- Семитская группа
- Кушитская группа
- Берберская группа
- Чадская группа
- НИГЕРО-КАРДОФАНСКАЯ СЕМЬЯ
- НИЛО-САХАРСКАЯ СЕМЬЯ
- КОЙСАНСКАЯ СЕМЬЯ
- АВСТРОНЕЗИЙСКАЯ СЕМЬЯ



НАРОДЫ АФРИКИ

Масаи – народ в пограничных районах Кении и Танзании. Численность 0,5 тыс. человек. Традиционное занятие – кочевое скотоводство, ремесла.

- Семитская группа
- Кушитская группа
- Берберская группа
- Чадская группа
- НИГЕРО-КАРДОФАНСКАЯ СЕМЬЯ
- НИЛО-САХАРСКАЯ СЕМЬЯ
- КОЙСАНСКАЯ СЕМЬЯ
- АВСТРОНЕЗИЙСКАЯ СЕМЬЯ



НАРОДЫ АФРИКИ

Сомали – народ, основное население Сомали. Живут в Эфиопии, Джибути и Кении. Численность 6460 тыс. человек. Говорят на языке сомали. Занятия – кочевое скотоводство, занимаются также земледелием на побережье Красного моря – рыболовством, развиты ремесла. По религии сомали мусульмане.

- Семитская группа
- Кушитская группа
- Берберская группа
- Чадская группа
- НИГЕРО-КАРДОФАНСКАЯ СЕМЬЯ
- НИЛО-САХАРСКАЯ СЕМЬЯ
- КОЙСАНСКАЯ СЕМЬЯ
- АВСТРОНЕЗИЙСКАЯ СЕМЬЯ



НАРОДЫ АФРИКИ

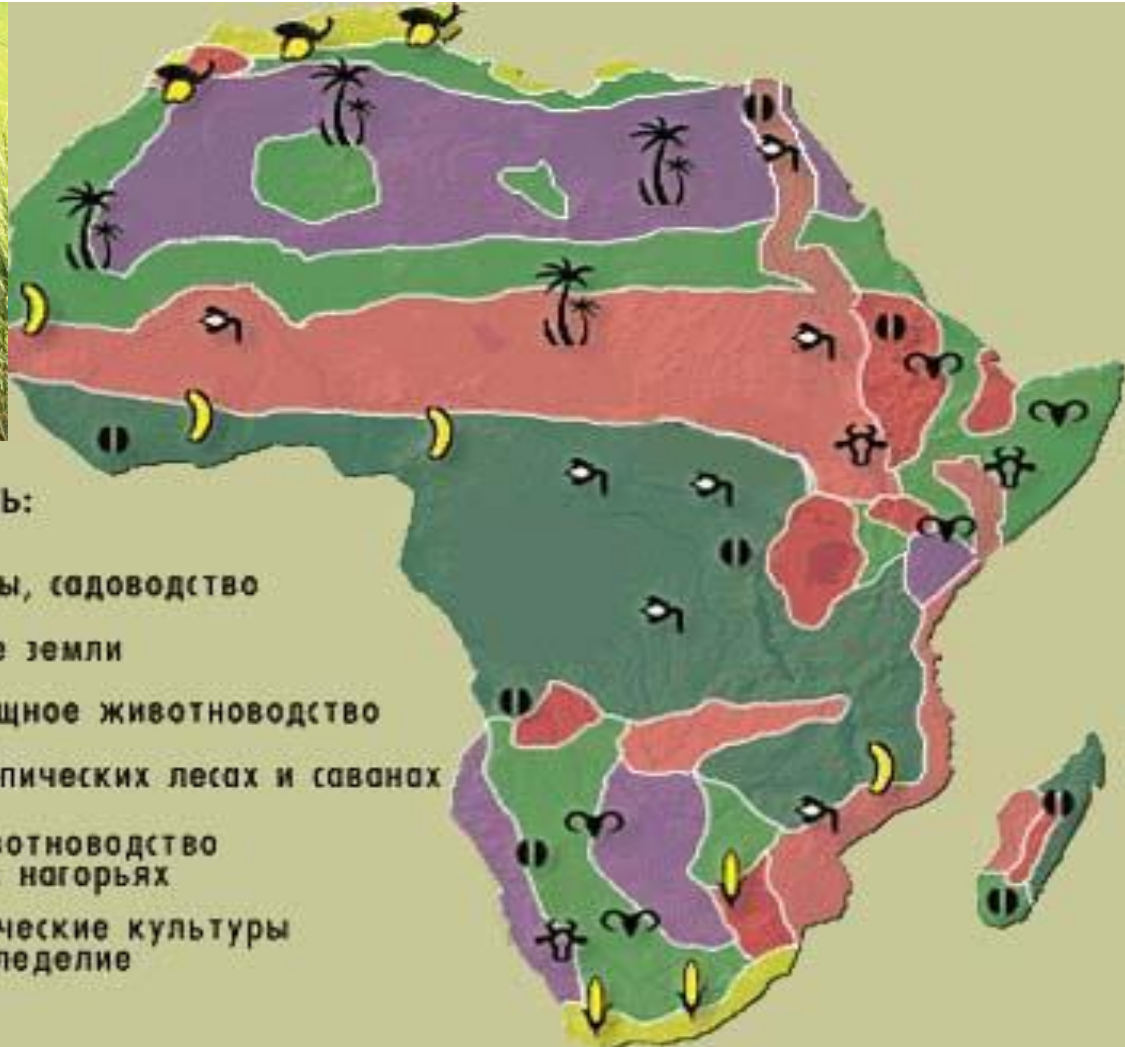
Беджа – народ в Судане и в пограничных областях Эфиопии и Египта. Численность 1,3 млн. человек. Беджа занимаются кочевым и отгонным скотоводством, а в долинах рек перешли к оседлому земледелию и скотоводству. Развиты ремесла – ювелирное и кожевенное.

- Семитская группа
- Кушитская группа
- Берберская группа
- Чадская группа
- НИГЕРО-КАРДОФАНСКАЯ СЕМЬЯ
- НИЛО-САХАРСКАЯ СЕМЬЯ
- КОЙСАНСКАЯ СЕМЬЯ
- АВСТРОНЕЗИЙСКАЯ СЕМЬЯ











Политическая карта Африки, экономика



Хозяйственная деятельность:

-  - зерновые культуры, садоводство
-  - малоиспользуемые земли
-  - кочевое и пастбищное животноводство
-  - земледелие в тропических лесах и саванах
-  - земледелие и животноводство на плоскогорьях и нагорьях
-  - зерновые и технические культуры и орошаемое земледелие



- 1.** Большая часть населения Африки относится к ...расе.
- 2.** Эти «Лесные люди» отличаются желтоватым цветом кожи, очень широким носом.
- 3.** К представителям европеоидной расы относятся
- 4.** Какой материк ученые считают прародиной современного человека?
- 5.** Коренное население Северной Африки относится к расе
- 6.** Какие народы проживают в полупустынях и пустынях Южной Африки?
- 7.** Малагасийцы произошли от смешения представителей ... рас.
- 8.** Самый малочисленный народ материка это-
- 9.** Наибольшая плотность населения материка наблюдается в ... его части.
- 10.** Самая высокая вершина Африки это-
- 11.** Страны Алжир, Египет, Ливия, Марокко относятся к ... региону Африки.
- 12.** Страны Кения, Сомали, Эфиопия расположены в ... материка.

