

ГЕОГРАФИЯ НАСЕЛЕНИЯ МИРА

РАЗМЕЩЕНИЕ И ПЛОТНОСТЬ НАСЕЛЕНИЯ. МИГРАЦИЯ

10 класс

**Презентацию
подготовила
Бондаренко О.Г.,
учитель географии
СОШ №475.Г.Москва»**

$$\text{ПЛОТНОСТЬ НАСЕЛЕНИЯ} = \frac{\text{ЧИСЛЕННОСТЬ НАСЕЛЕНИЯ}}{\text{ПЛОЩАДЬ ТЕРРИТОРИИ}}$$

**Средняя плотность населения мира –
45 чел./кв. км.**

Размещение населения

- ❖ Население Земли размещено крайне неравномерно.

ПРИЧИНЫ:

- ✓ влияние природных условий
 - ✓ особенности заселения территории
 - ✓ различный естественный прирост населения
 - ✓ воздействие социально – экономических условий.
-
- ❖ 70% населения живёт всего на 7% территории суши.
 - ❖ Основная масса людей живёт в пределах умеренного, субтропического и субэкваториального климатических поясов.
 - ❖ 15% территории суши не освоены людьми – это области с экстремальными природными условиями.
 - ❖ На Земле можно выделить несколько регионов наибольшей концентрации населения:
 - Восточная Азия – проживает около 1 млрд. чел.
 - Южная и Юго- Восточная Азия – проживает около 1,3 млрд. чел.
 - Зарубежная Европа – проживает около 500 млн. чел.
 - Северо-восток США – проживает около 100 млн. чел.

Факторы ,влияющие на размещение населения

главный
фактор

**-природные
условия**

Приведите примеры стран:

густозаселенных,

редкозаселенных,


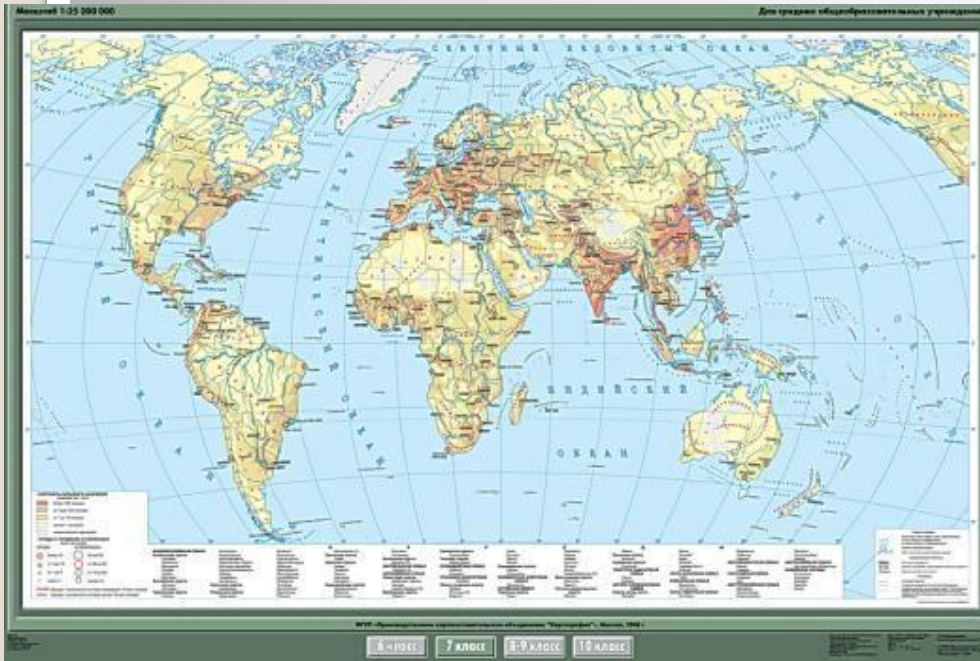
*-с
контрастным расселением*

Второй фактор
-
экономический

Исторические
условия



РАЙОНЫ С НАИБОЛЬШЕЙ ПЛОТНОСТЬЮ НАСЕЛЕНИЯ



**Карты
плотности населения**

РАЙОНЫ С НАИБОЛЬШЕЙ ПЛОТНОСТЬЮ НАСЕЛЕНИЯ



В. и Ю. Азия

*(муссонный
климат,
рисосеяние)*



**Зарубежная
Европа**

*(развитие
промышленности)*



СВ и В США

*(развитие
промышленности)*



Миграция - передвижение населения по территории.

Депопуляция - уменьшение численности населения.

Космополит - человек, чувствующий себя частью человечества в целом, а не какого-либо одного этноса



МИГРАЦИИ НАСЕЛЕНИЯ

```
graph TD; A[МИГРАЦИИ НАСЕЛЕНИЯ] --> B[Внешние (международные) миграции]; A --> C[Внутренние миграции]; B --> D[эмиграции]; B --> E[иммиграции]; F[Причины миграций] --> G[экономические]; F --> H[политические]; F --> I[национальные]; F --> J[религиозные]; F --> K[экологические];
```

Внешние
(международные)
миграции

Внутренние
миграции

эмиграции

иммиграции

Причины
миграций

экономические

политические

национальные

религиозные

экологические

Миграционные волны:

- 1. Эпоха Великих географических открытий (Средние века).**
- 2. Развитие капитализма, колонизация.**
- 3. Вторая половина XX – начало XXI в.в.**

Виды современных миграций

Трудовые
миграции
(«утечка
мускулов»)



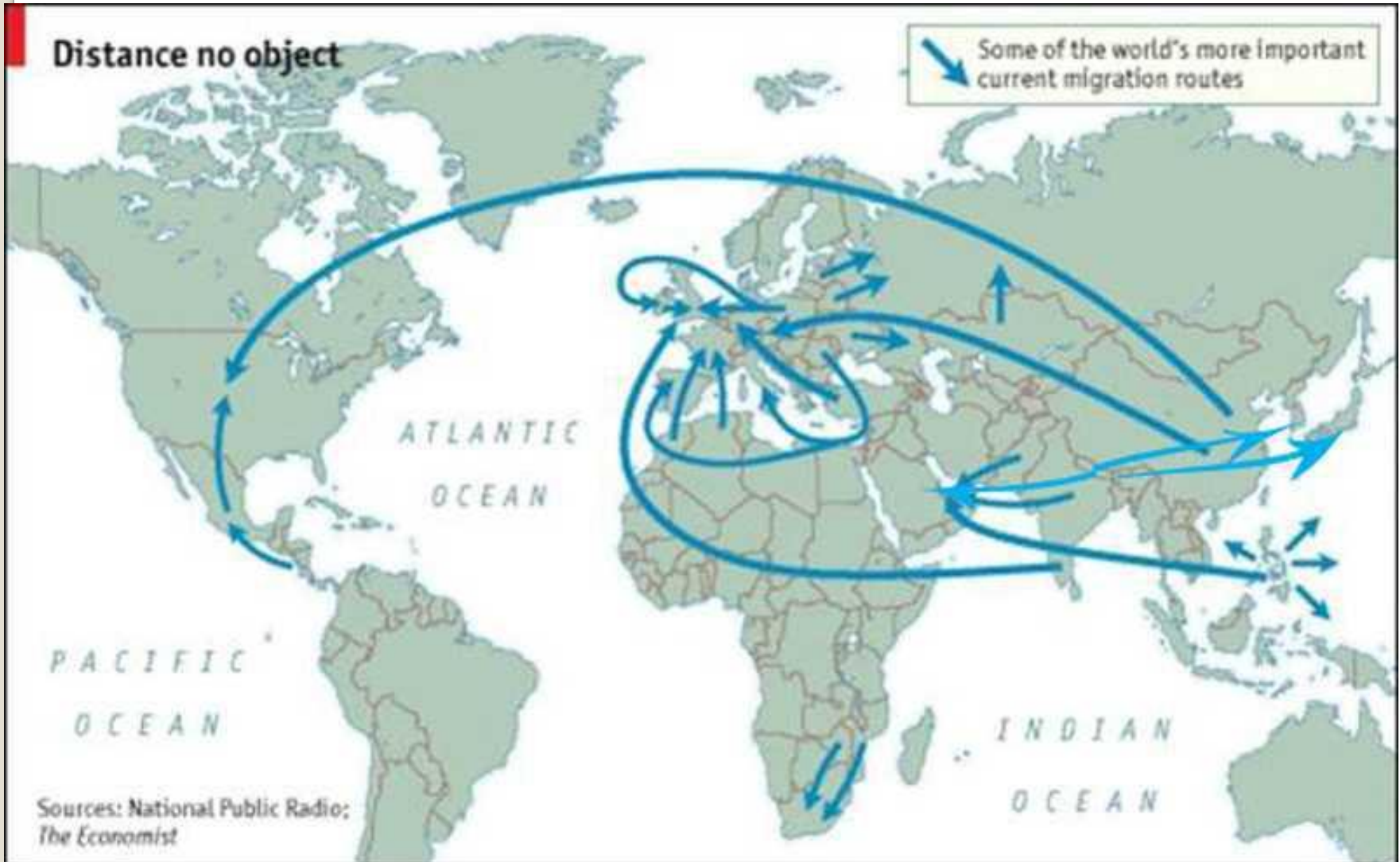
«утечка умов»



Потоки
беженцев



Крупнейшие миграционные потоки в мире



Центры притяжения трудовых мигрантов (центры иммиграции)



Северная
Америка



Западная
Европа



Россия



Израиль



Страны
Персидского
залива

Внутренние (внутригосударственные) миграции

- 1. Деревня → Город**
- 2. Город → Деревня (субурбанизация)**
- 3. Освоение новых земель (колонизация)**
- 4. Беженцы («из горячих точек»,
экологические беженцы)**
- 5. Кочевничество (меридиональное,
вертикальное, от колодца к колодцу)**



В мире насчитывается 42 млн. беженцев



Лагерь для беженцев





Нелегальные беженцы

Заполните таблицу

Группы стран с различной плотностью населения	Примеры стран	Причины, объясняющие картину плотности населения
Страны с равномерно низкой плотностью населения		
Страны с равномерно высокой плотностью		
Страны, имеющие районы с высокой и низкой плотностью населения		