


Водоёмы Тверской области



МОУ НЕКЛЮДОВСКАЯ СОШ
ОТРЯСКИНА Т.А.




е 800 рек
7 тыс. км.
более 100
я из них -
ходит 685
притоков в



- Общее количество озер в области площадью свыше 1 га – 1769 (1,4 % площади области), в них 4,3 км³ запасов пресной воды. Крупных Тверских озер (с площадью более 10 кв.км) всего 19. В Тверской области основная озерная площадь (96,8 %) приходится на проточные и сточные озера. Наиболее крупные: Селигер, Стерж, Вселуг, Пено, Волго, Сиг, Кафтино, Великое



- Большая часть озер очень живописны и являются местами отдыха, туризма, водного спорта, любительского рыболовства и спортивной охоты. На берегах многих озер расположены санатории, дома отдыха, пансионаты, пионерские лагеря, турбазы. Особой известностью пользуется озеро Селигер.



- На озере
расположено
основное
- В Селенге
(примыкает к
снетому озеру)
наличием
акклиматизации
окрестности
кабанов и
других



судак,

лось,
обри

**В лесах и болотах Валдая
Найдя неприметный исток,
Дорогу с трудом пробивая,
Бежит небольшой ручеёк.**



□ В истоках Волга
- узкая,
порожистая и
быстрая река.
Здесь её
падение
достигает 3м на
1км.



A detailed map of the Volga River basin in Russia, showing the river's course from the north to the Caspian Sea. The river is highlighted in pink. Major cities like Moscow, Nizhny Novgorod, Kazan, and Volgograd are marked. The map also shows various geographical features like lakes, canals, and protected areas. The text is overlaid on the map in yellow.

Площадь бассейна реки Волга в пределах Тверской области составляет 59,65 тысяч квадратных километров, общая длина (опять же в пределах области) 685 километров. Река Волга принимает в Тверской области около 150 притоков - Тьма, Тверца, Медведица, Молога, молодой Туд, Шоша и другие. Основное питание Волги осуществляется снеговыми, грунтовыми и дождевыми водами.



© Александр Васильев

р. Волга, Бенские пороги



Волга . город Кимры

- Реки области имеют общий характер питания и водного режима. Более 50 % всей воды, стекающей в реки, приходится на долю воды, образующейся от таяния снега. Остальная вода поступает в реки от дождей и от грунтовых вод.



Река Тв



Река Тьма

Река Медведица

- Медведица — река, протекающая по территориям Спировского, Лихославльского, Рамешковского, Кашинского, Кимрского районов Тверской области. Река Медведица - левый приток Волги. Длина Медведицы составляет 250 километров, площадь бассейна 5570 квадратных километров. Река берёт свое начало у деревни Горма Спировского района Тверской области и впадает в Угличское водохранилище. Основные притоки реки Медведицы: Ивица (51 километр), Др (километров), Яхрома (66 километров), Рудомошь (километра), Большая Пуд (километров), Малая Пуд (километров) и другие



- Медведица вскрывается в первой половине апреля. Средний годовой расход воды реки $m^3/сек.$ Река Медведица судоходна на 41 км от устья. На реке расположен Верхняя Троица



Большая Пудица

- река в России, протекает в Тверской области. Устье реки находится в 11 км по правому берегу Угличского водохранилища (залив реки Медведицы). Длина реки составляет 50 км, площадь водосборного бассейна 382 км².





Река Нерль

- протекает по территориям Ярославской и Тверской областей. Является правым притоком Волги, в которую впадает в Калязинском районе Тверской области.



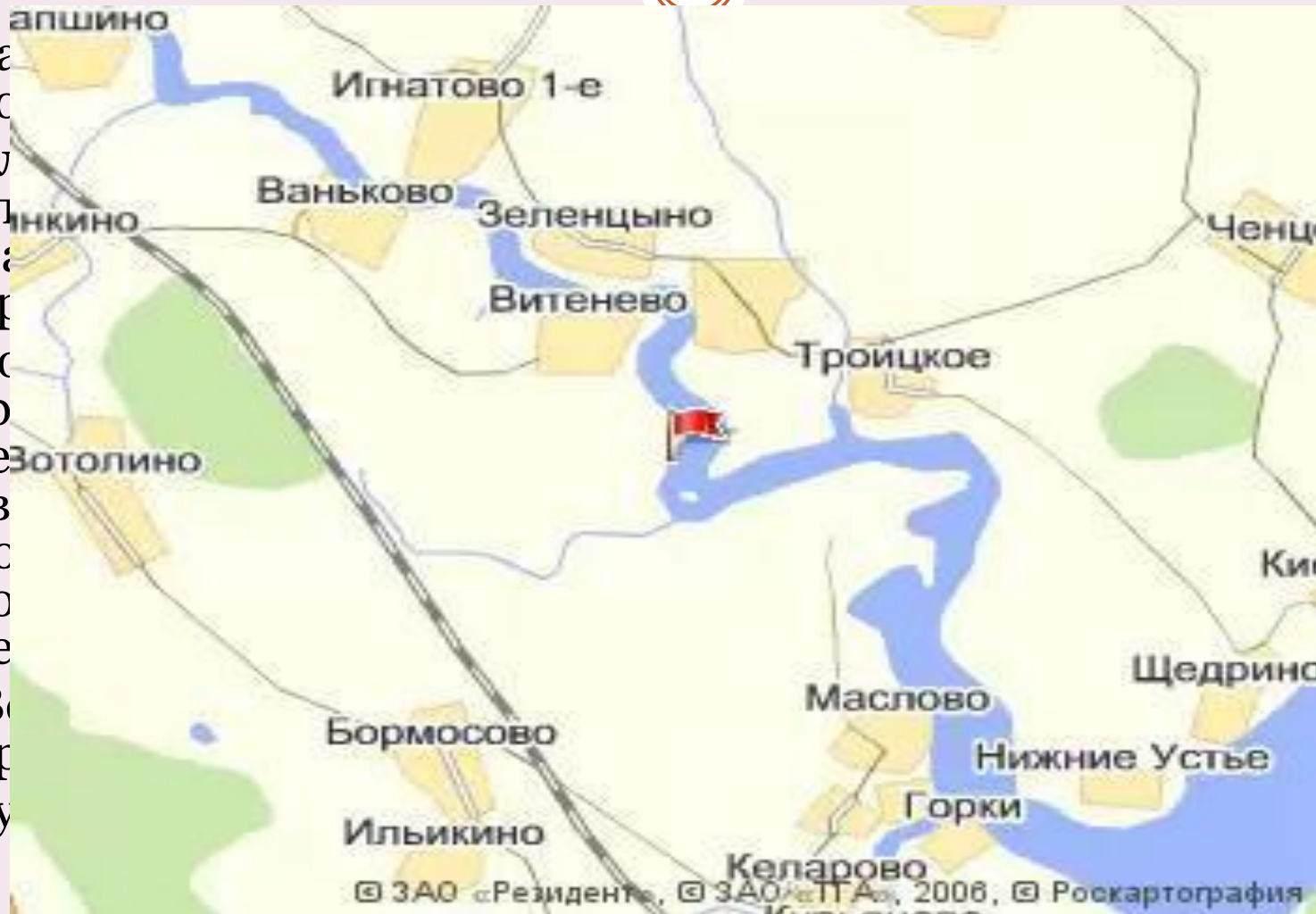




Ка́шинка



- Ка́шинка
- Вс...
- Дл...
- бл...
- На...
- Кр...
- Дс...
- ср...
- ве...
- Зотолино
- ув...
- пс...
- до...
- ре...
- В...
- Ср...
- Су...



Ж
ДИТСЯ
СТИ.
ся в
2 м. В
ИНОМ
а
е лета



Ресурсы



- Сайт Википедия
- Яндекс - картинки