

# Восточная Азия



# Географическое положение

- Восточная Азия — это окраина Евразии, обращенная к Тихому океану. Она простирается от российского Дальнего Востока до Южного Китая. К Восточной Азии относятся также острова Сахалин, Курильские, Японские, Тайвань, Хайнань. При отсутствии структурно-геоморфологического единства природную целостность Восточной Азии определяют особенности ее климата и органического мира.



# Состав Региона

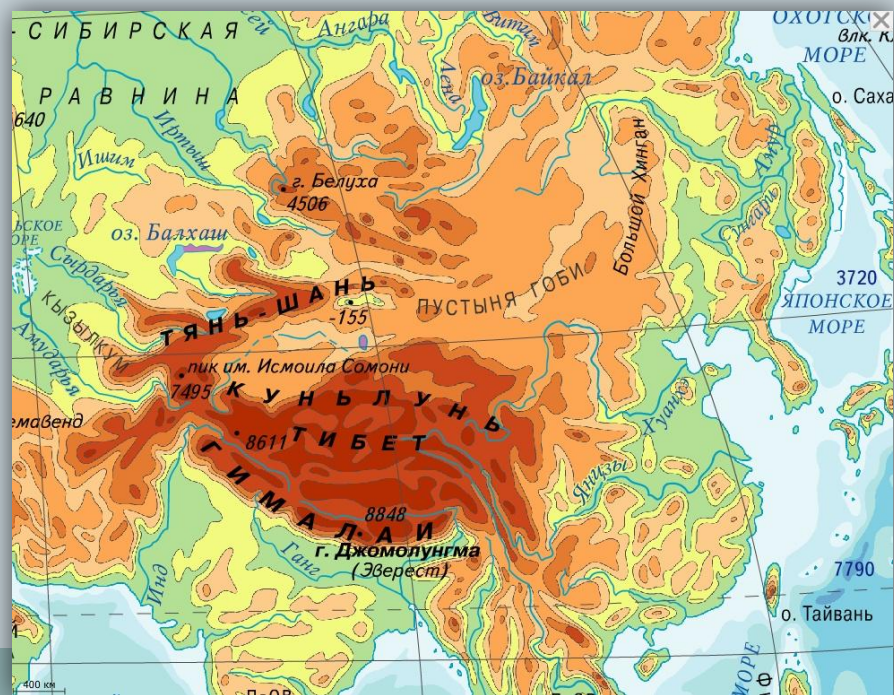
- Китай, Корея, Народная Демократическая Республика Корея, Республика Корея, Монголия, Россия, Япония





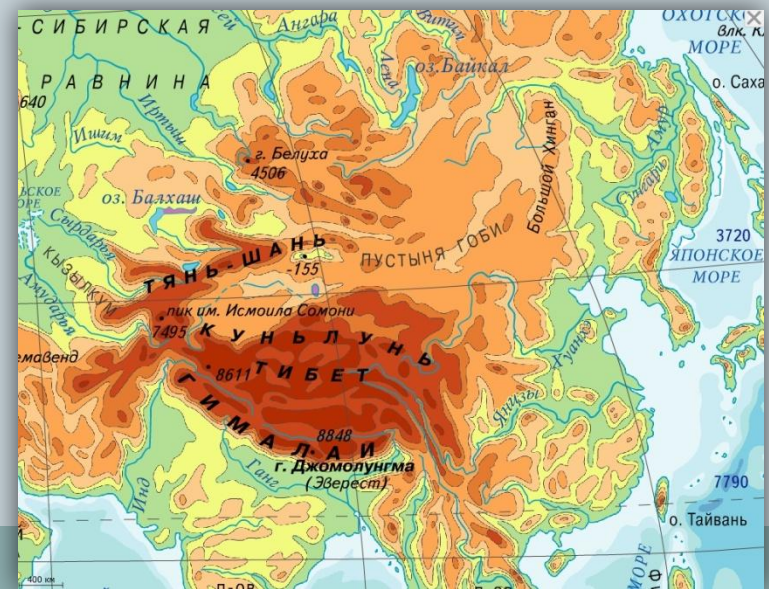
# Рельеф и полезные ископаемые

- В целом рельеф Восточной Азии является более контрастным, речные долины более глубокими, а склоны гор еще крутыми. Самая замечательная морфологическая особенность островов это активные по сей день и потухшие вулканы, которые насажены на складчатую основу гор. Серия морских террас хорошо зафиксировала большую подвижность островов Японии, так как в одних местах они подняты на немалые высоты, а в других опущены ниже уровня моря.



# Рельеф и полезные ископаемые

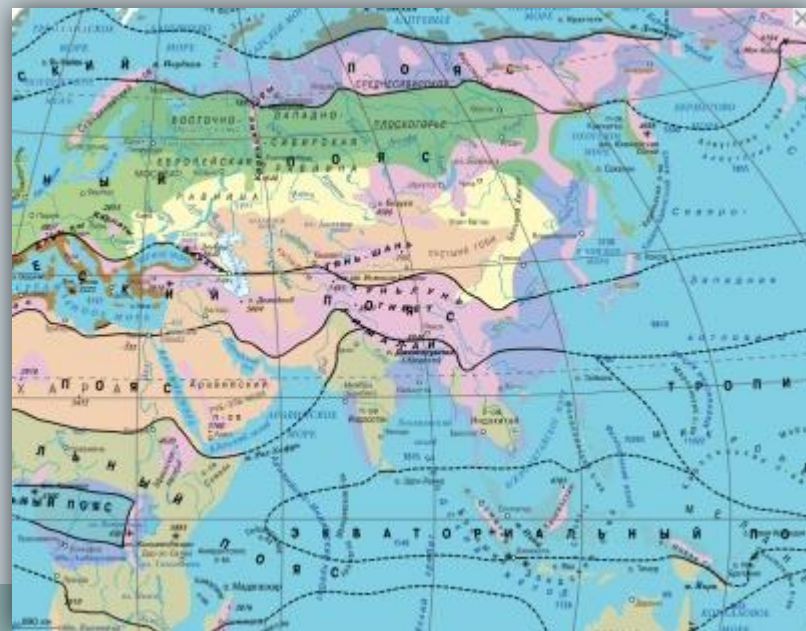
- Индокитайский полуостров — одна из наиболее богатых металлогенических провинций зарубежной Азии. В мощном поясе коренных, делювиальных и пролювиальных россыпных месторождений Бирмы, Тайланда, Малой Азии сосредоточена значительная часть мировых месторождений **олова** и **вольфрама**. На Шанско-Юньнаньском нагорье находятся крупнейшие в Азии месторождения **серебро-цинково-свинцовых** и **кобальтовых руд**, добывают россыпное и коренное **золото**, **сапфиры** и **рубины**. К платформенным структурам приурочены месторождения мезозойских **каменных углей**. Иравадийский предгорный прогиб содержит **месторождения нефти**.



# Климат



- Основной закономерностью формирования климата Восточной Азии является муссонная циркуляция, создающая резко выраженное различие между влажным теплым и сухим холодным сезонами. Восточная Азия находится в умеренном и субтропическом поясах, а на юге заходит в тропический пояс, и температурные условия в ее пределах по направлению с севера на юг изменяются, но основные особенности муссонного климата сохраняются на всем протяжении региона.

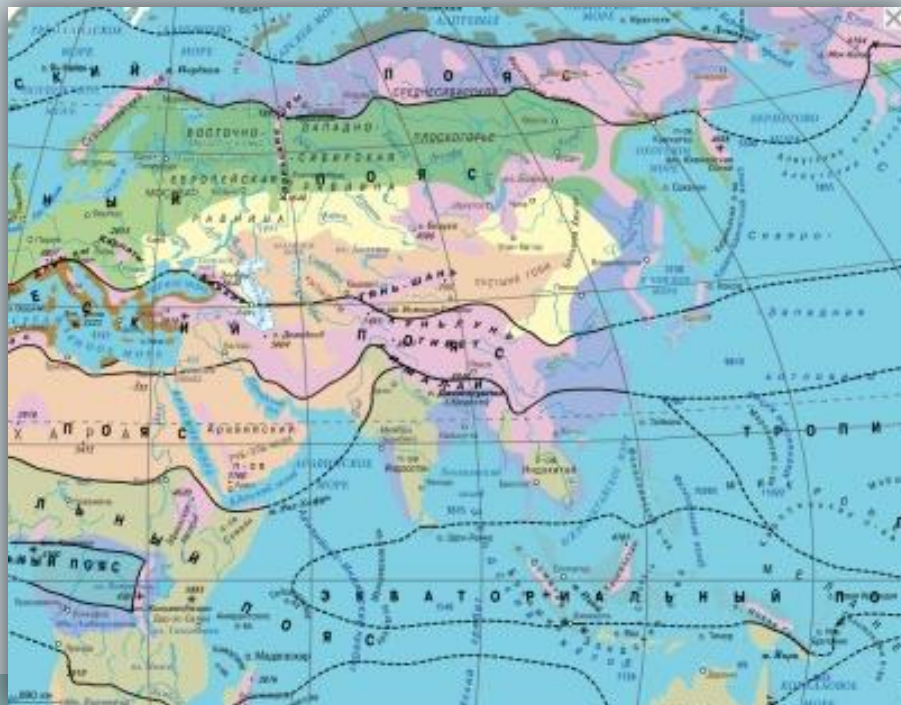





# Климат



- Муссонный характер климата, который можно считать отличительной чертой Восточной Азии, наложил отпечаток почти на все стороны ее природы, а также на жизнь и хозяйственную деятельность населения. Другая ее особенность — интенсивная циклоническая деятельность вдоль тропического и полярного фронтов, вызывающая ураганы катастрофической силы (тайфуны).





## Внутренние ВОДЫ

Юго-Восток Азии омывают воды морей Тихого и Индийского океанов, представляющих собой по режиму и особенностям органического мира типичные тропические водные бассейны. Продолжая гирлянду морей, омывающих Восточную Азию, между тропиком и экватором находится самое обширное море Тихого океана — Южно-Китайское. Южно-Китайское море находится в поясе действия муссонов, с чем связана и система его течений: летом преобладают северные и северо-восточные направления, зимой — южные. Поэтому весь год температура поверхностных вод высокая. Только на севере в феврале она опускается до 20 °С.








## Животный мир

Из хищников следует назвать малайского короткошерстного «солнечного» медведя (*Helarctos malayanus*) и тигра. На островах Суматра и Калимантан водится человекообразная обезьяна орангутан («лесной человек»), ныне встречающаяся уже крайне редко. Особенностью фауны островов является присутствие большого числа видов «планирующих» животных. Среди них млекопитающие — летяги и шерстокрылы, представляющие собой форму, промежуточную между насекомоядными, летучими мышами и полуобезьянами.





# Растительный мир

Абелия

Аир (растение)

Алоказия

Аралия

Барбарис подражающий

Белокопытник Татеваки

Белокопытник сибирский

Белокопытник скальный

Белокопытник широкий

Белокопытник японский

Водяника

Гамамелис

Гардения





# Описание страны Японии

Япония - островная страна, расположенная на дугообразном архипелаге, состоящем из более 6,8 тысячи островов, которые изогнутой цепью около 3800 км протянулись вдоль восточного побережья Азии. Столица Токио

Япония покрыта возвышенностями и низкими и средневысотными горами, они составляют свыше 75 % территории страны. Низменности располагаются отдельными участками вдоль побережий страны. Крупнейшая низменность — Канто, занимающая около 17 000 км<sup>2</sup>.



ЯПОНИЯ



# Описание страны Японии



- В Японии практически нет полезных ископаемых, их запасы по данным на 1976 год составляли: уголь — 8630 млн т; железные руды — 228 млн т; сера — 67,6 млн т; марганцевые руды — 5,4 млн т; свинцово-цинковые — 4,7 млн т; нефть — 3,8 млн т; медные руды — 2,0 млн т; хромиты — 1,0 млн т, а также золото, серебро и ртуть.
- Япония относится к температурной зоне с четырьмя отличающимися сезонами, но её климат колеблется от низких температур на севере до субтропических — на юге. Климат также зависит от сезонных ветров, дующих с континента зимой и в обратном направлении — летом.

Температура июля- +22°C января- -5°C

**Годовое количество осадков** составляет 1700-2000 мм, но на юге это может быть 4000 мм.

Реки-Ёдо, Кисо, Кумано, Ота, Синано, Эдо Озёра- Бива — находится на Хонсю.



# Описание страны Японии

**Природные зоны:**  
Хвойные леса,  
Смешанные леса,  
Широколиственные  
леса, Степи и лесостепи,  
Полупустыни и пустыни.

**Народы:** корейцы, китайцы,  
филлипинцы, японцы,  
бразильцы и японские  
перуанцы.

**Занятия:** скотоводство,  
земледелие

**Проблемы:** сильное  
загрязнение,  
загрязнение воды, морей,  
загрязнение  
воздуха, загрязнение по  
чвы тяжелыми  
металлами.





# 1) Столица Японии



# 2) Храм буддизма







**СПАСИБО ЗА  
ВНИМАНИЕ!**