

Проф. Д.Л.Лопатников

**Территория и географическое  
положение России и ее регионов  
как факторы ее социально-  
экономического развития**

- **Регион** - это определенная территория, отличающаяся от других территорий по ряду признаков и обладающая некоторой целостностью, взаимосвязанностью составляющих ее элементов.
- 
- **Территория** - это ограниченная часть твердой поверхности Земли, характеризующаяся определенной площадью, географическим положением и другими признаками.
- Категориями, дополняющими понятие "территория" являются **акватория** (ограниченная часть водной поверхности земли) и **аэротория** (часть воздушной оболочки Земли, соотнесенная с определенной территорией или акваторией). Понятием, объединяющим категории "территория", "акватория" и "аэротория" является понятие "**геотория**".

# Физико-географическое положение России



# Экономико-географическое положение региона

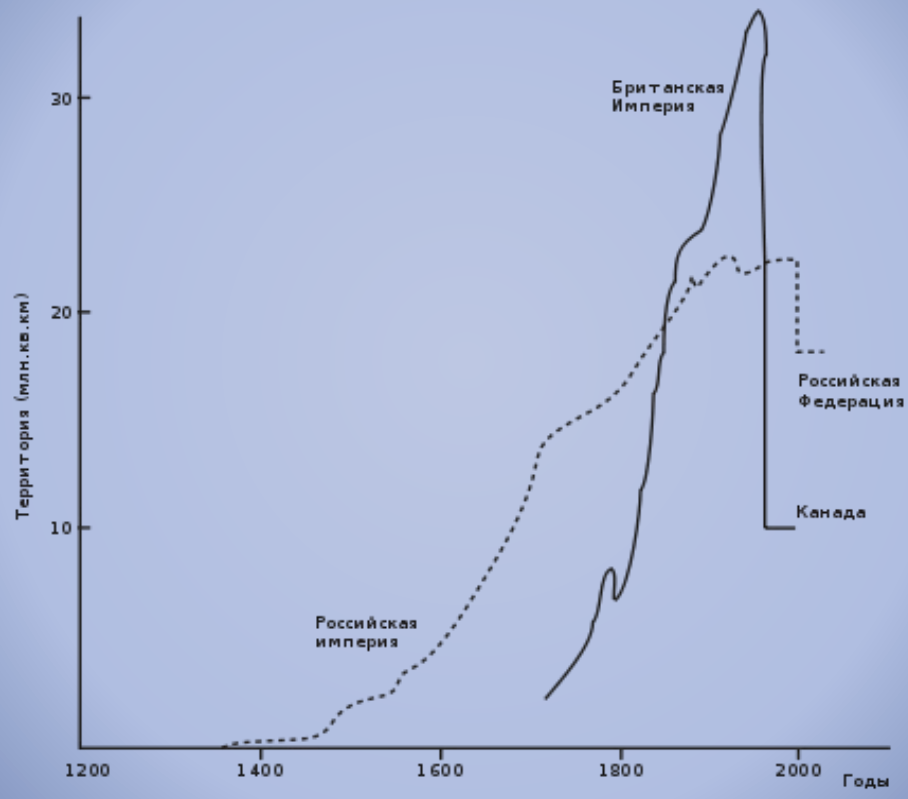


# Политико-географическое положение региона



# Этапы формирования российской территории



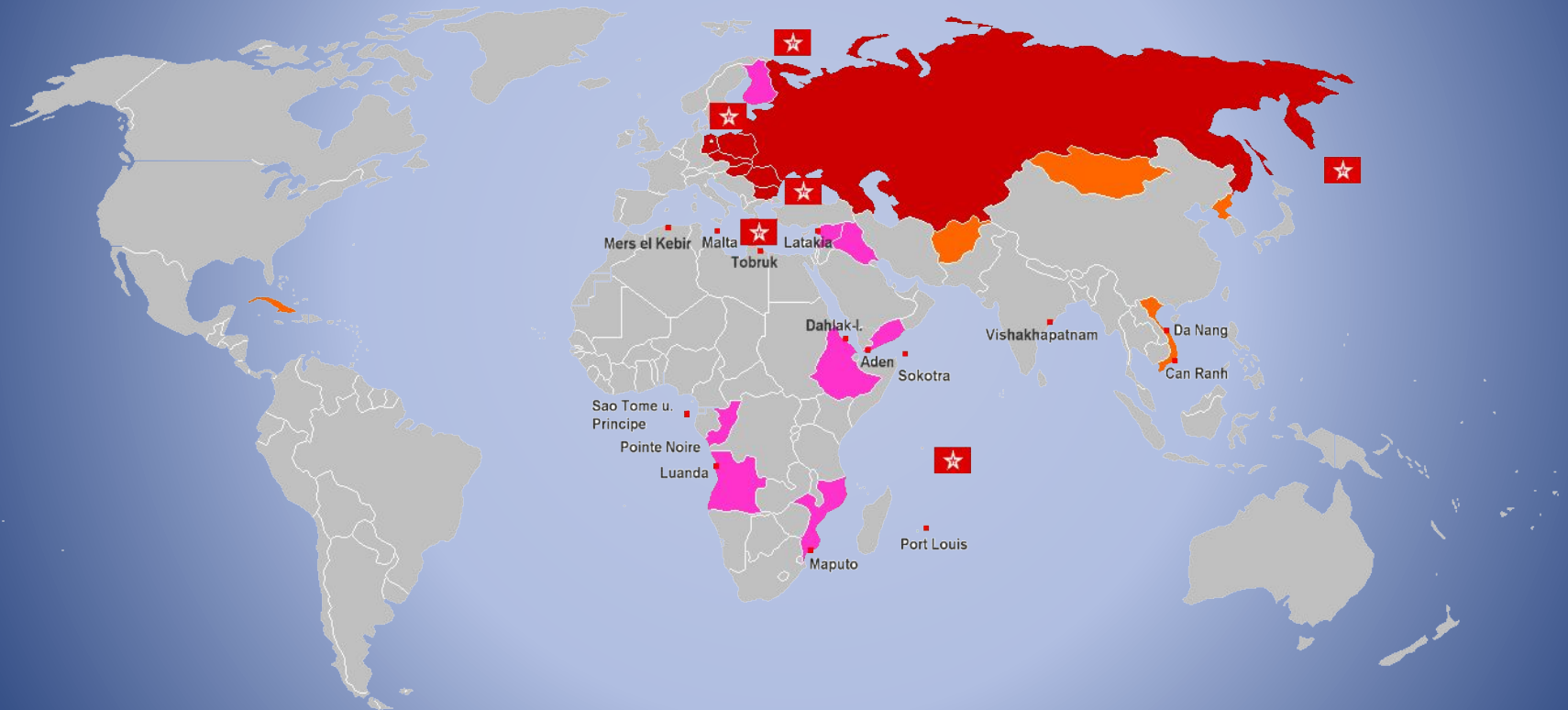


# Административно–территориальное устройство СССР





# Зоны влияния СССР во второй половине XX в.



# Распад СССР



# Административно-территориальное устройство Российской Федерации



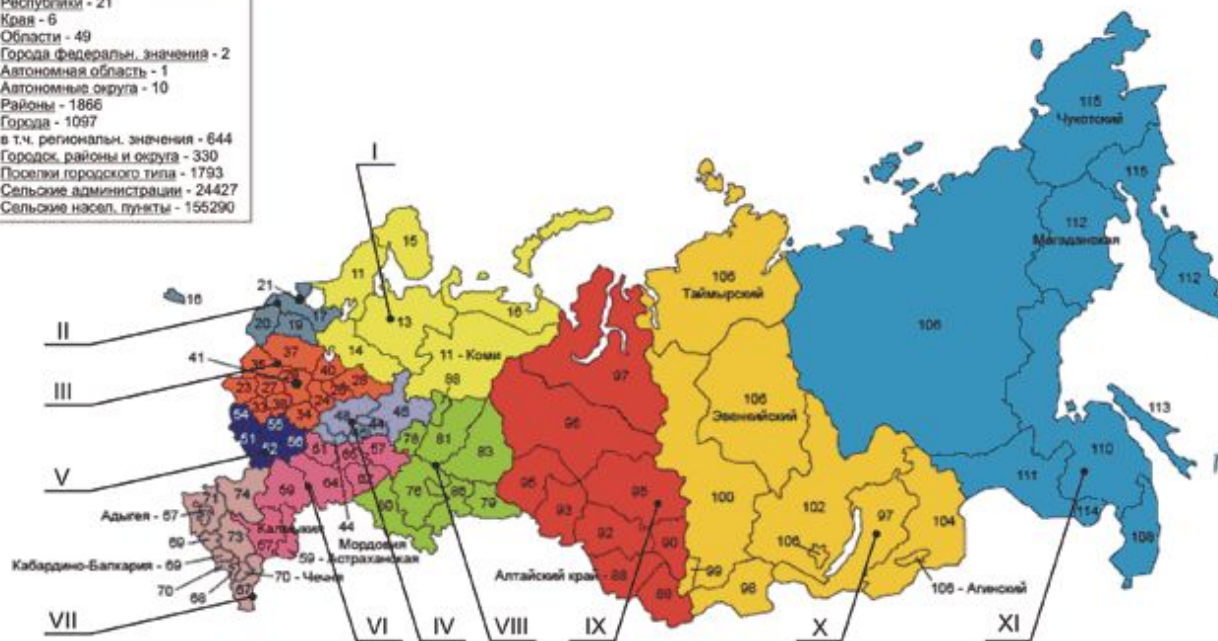
# Федеральные округа Российской Федерации



## Экономические районы России

АТД РФ на 1.01.2004 г.

Республики - 21  
 Края - 6  
 Области - 49  
 Города федерального значения - 2  
 Автономная область - 1  
 Автономные округа - 10  
 Районы - 1866  
 Города - 1097  
 в т.ч. региональн. значения - 644  
 Городск. районы и округа - 330  
 Поселки городского типа - 1793  
 Сельские администрации - 24427  
 Сельские насел. пункты - 155290



Экономические районы:

<b>I</b> Северный	<b>IV</b> Волго-Вятский	<b>VII</b> Северо-Кавказский	<b>X</b> Восточно-Сибирский
<b>II</b> Северо-Западный	<b>V</b> Центрально-Черноземный	<b>VIII</b> Уральский	<b>XI</b> Дальневосточный
<b>III</b> Центральный	<b>VI</b> Поволжский	<b>IX</b> Западно-Сибирский	

ПРИМЕЧАНИЕ: Цифрами на карте обозначены номера страниц в справочнике по соответствующему региону (субъекту Федерации)

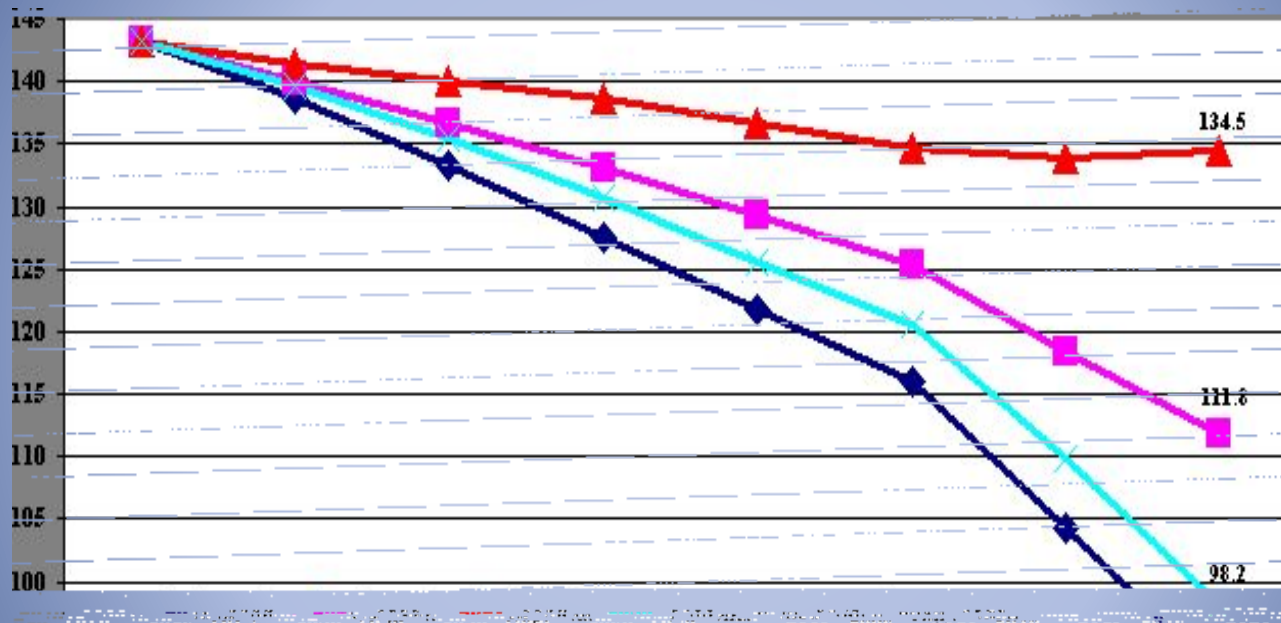
# Изменение положения России на карте мира

# Удельный вес России в мировом населении

(142 млн человек, ок. 2%, 2012 г.)



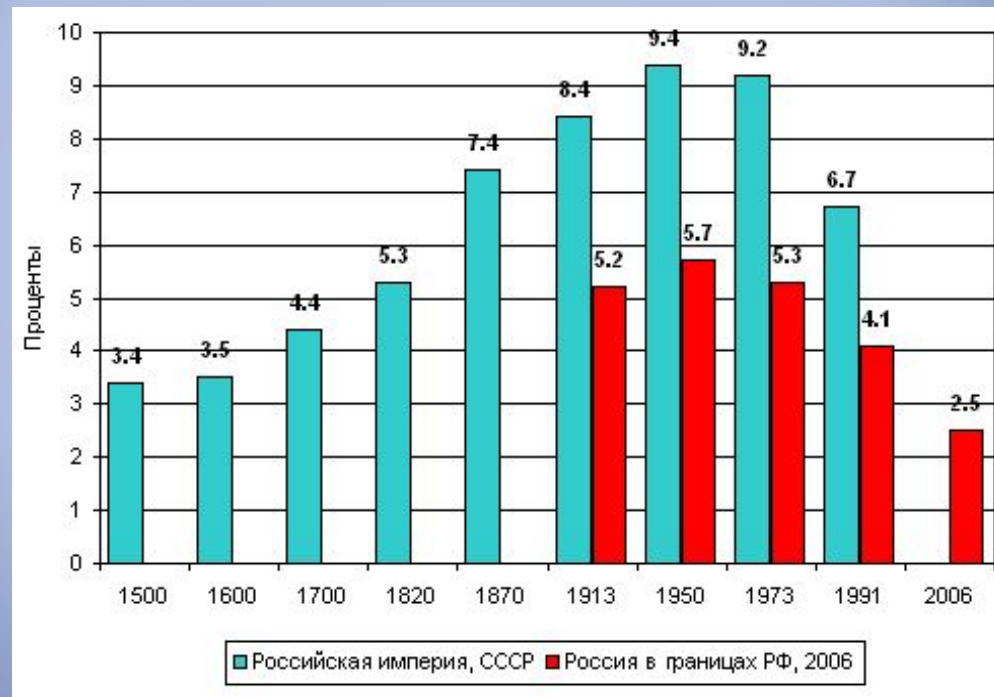
# Прогнозная динамика численности населения России (ООН, млн человек)





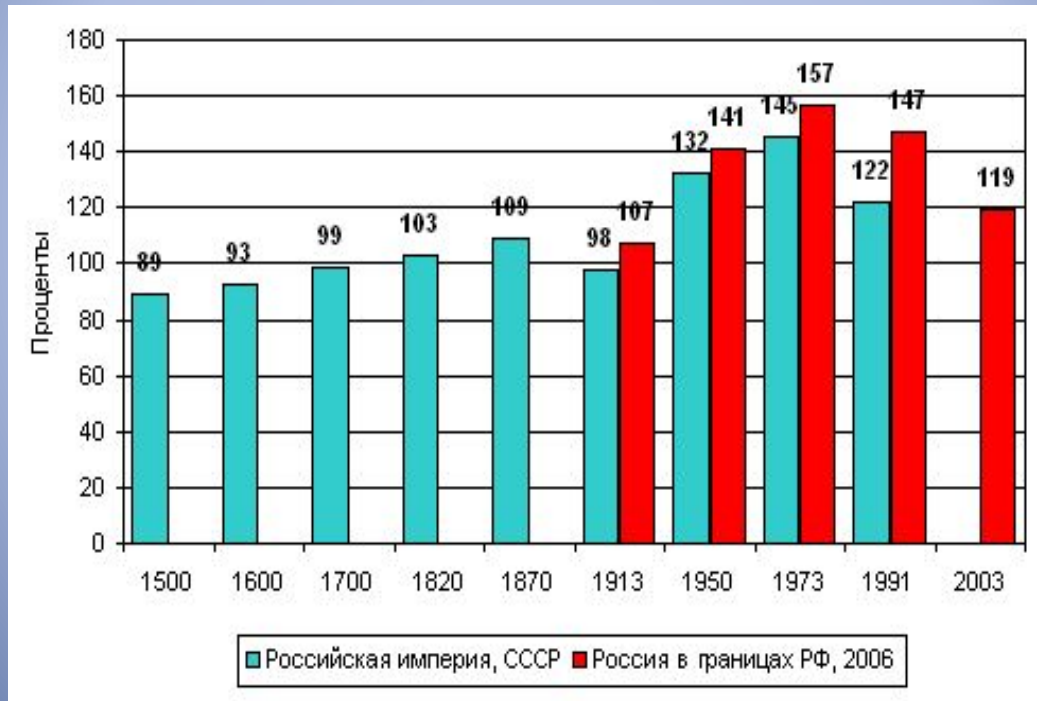
# Удельный вес России в мировом ВВП

(3,4 трлн долл., ок. 4% в 2012 г.)

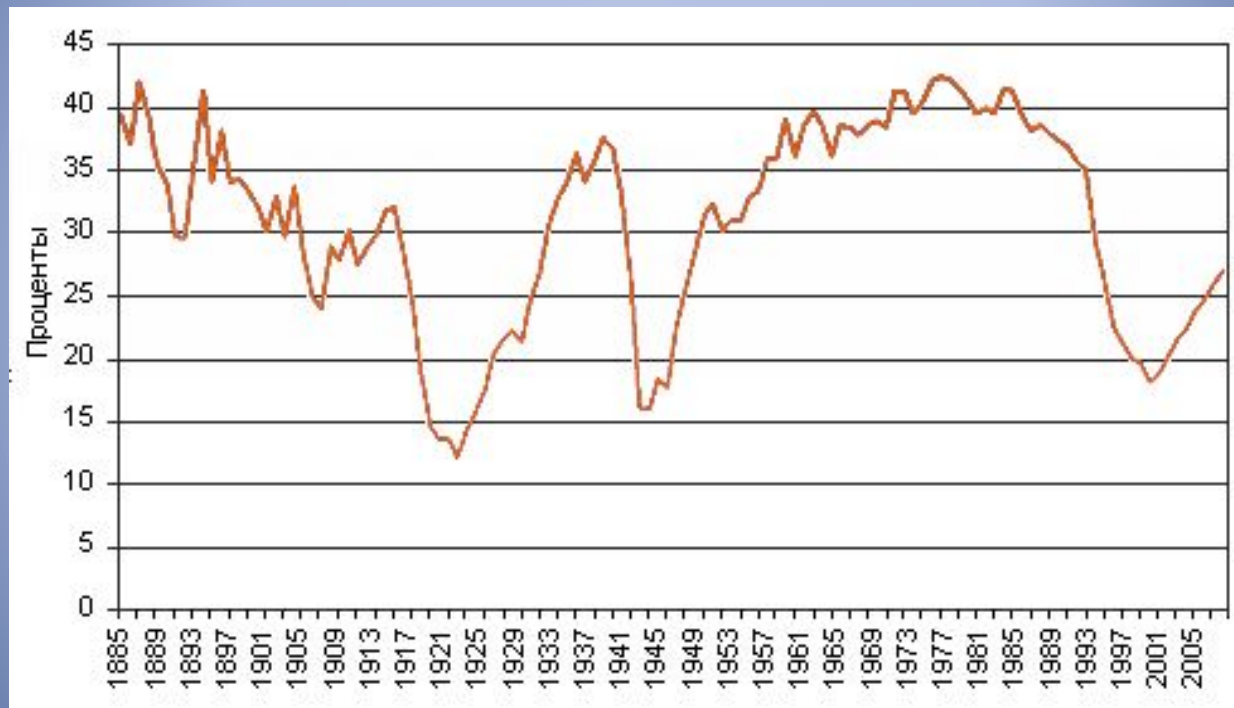


# ВВП на душу населения России в % к среднемировому

(Ок. 20 тыс. долл. на человека в год в 2012 г., 45-77-е место из 180-  
ти стран, ок. 150 %)



# ВВП на душу населения в России в % к США (ок. 35% в 2012 г.)



Спасибо за внимание!