

# АБХАЗИЯ

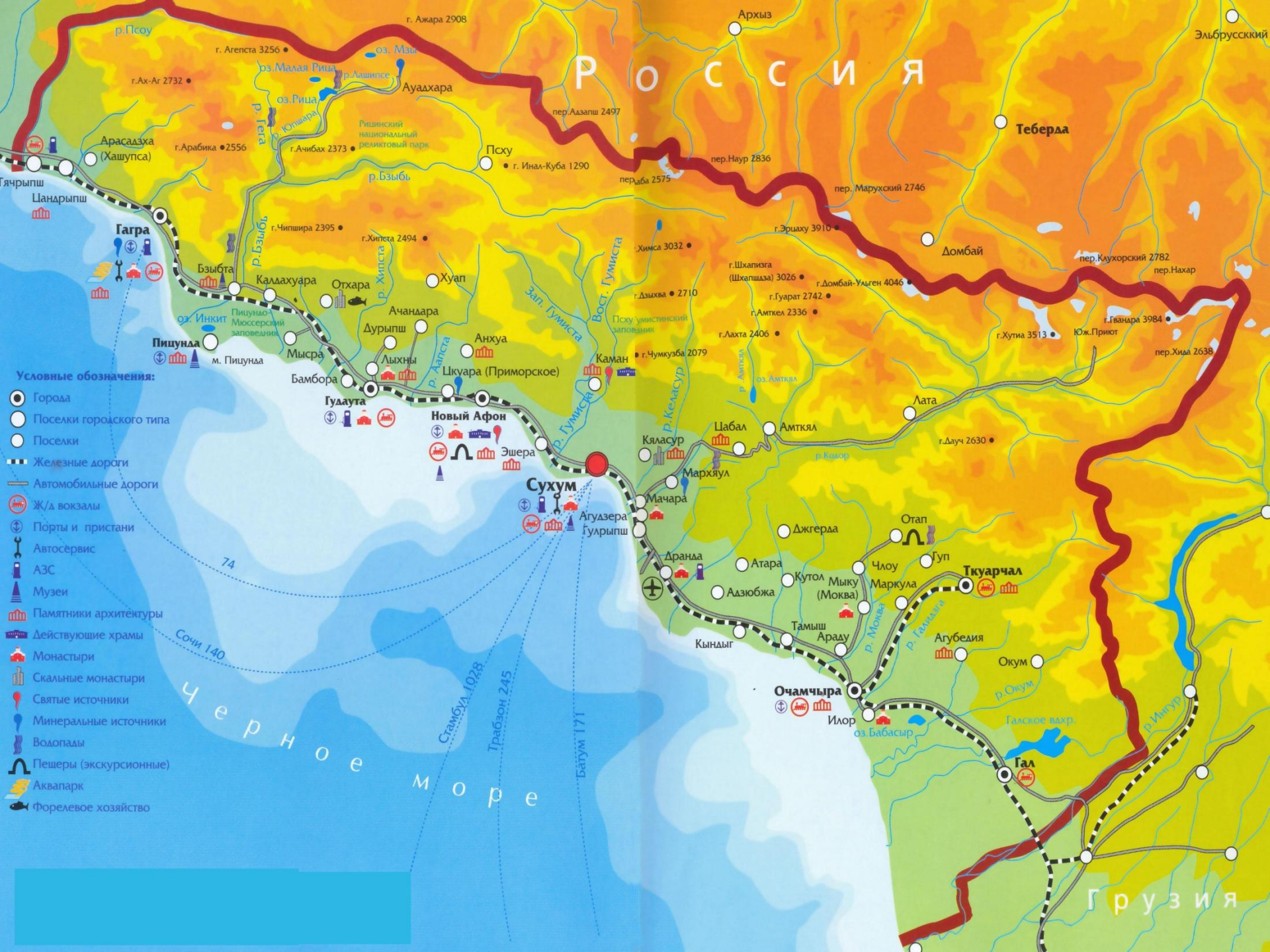


Павлов Е. ученик 11 класса ГБОУ школа №104 Санкт-Петербурга  
Учитель Шиженская Нина Николаевна









**Условные обозначения:**

- Города
- Поселки городского типа
- Поселки
- Железные дороги
- Автомобильные дороги
- Ⓜ Ж/д вокзалы
- ⚓ Порты и пристани
- ⚡ Автосервис
- ⛽ АЗС
- 🏛 Музеи
- 🏰 Памятники архитектуры
- 🏪 Действующие храмы
- 🏪 Монастыри
- 🏪 Скальные монастыри
- 📍 Святые источники
- 💧 Минеральные источники
- 🌊 Водопады
- 🕒 Пещеры (экскурсионные)
- 🐠 Аквапарк
- 🐟 Форелевое хозяйство


Р О С С И Я

Черное море

Грузия



# Флаг Абхазии





# Герб Абхазии



# Форма правления: Президентско-парламентская республика

Правительство:

Президент

Вице-президент

Премьер-министр



Александр Золотинкович  
Анкавб



Михаил  
Валерьевич Логуа



Леонид Иванович  
Лакербая



**По состоянию на октябрь 2012 года**

**в Абхазии 8 городов и 105 сёл**

**Общая занимаемая территория:  
8665 км<sup>2</sup>**

**Большую часть территории (около  
75 %) занимают отроги Главного  
(Водораздельного) хребта**







Thanks to Varna Paraplaners



























Краснодарский край

РОССИЙСКАЯ ФЕДЕРАЦИЯ

Карачаево-Черкесия

ГРУЗИЯ

Гагрский хребет  
Пещера Крубера-Воронья  
Массив Арабика

Бзыпский хребет

Абхазский хребет

Кодорский хребет

ЧЁРНОЕ МОРЕ

Красная поляна

Агепста  
3 256 м

Ауадхара

Архыз

Теберда

Учкулан

Адлер

Гагра

Пицунда

Гудаута

Суходум

Гулрыпш

Цабал

Домбай  
4 046 м

Квемо-Ажара

Омаршара

Ходжал  
3 313 м

Ткуарчал

Очамчыра

Джвари

Гал

Зугдиди

Анаклия

Мзымта

Лаба

оз. Рица

Шхалпизга  
3 026 м

Каман

Кодорское устье

Галидзга

Окум

Хоб

Ингур

Теберда

Кубань

Аксаут

Абха

Кяласур

Кодор

Галидзга

Окум

Хоб

Ингур

Теберда

Кышкаджер  
3 822 м

Квемо-Ажара

Омаршара

Ходжал  
3 313 м

Ткуарчал

Очамчыра

Джвари

Гал

Зугдиди

Анаклия

41°

42°


40°

43°













## **Перепись 1989:**

**Население Абхазии составляло 525 061  
человек, из них абхазы — 95 853  
человек**

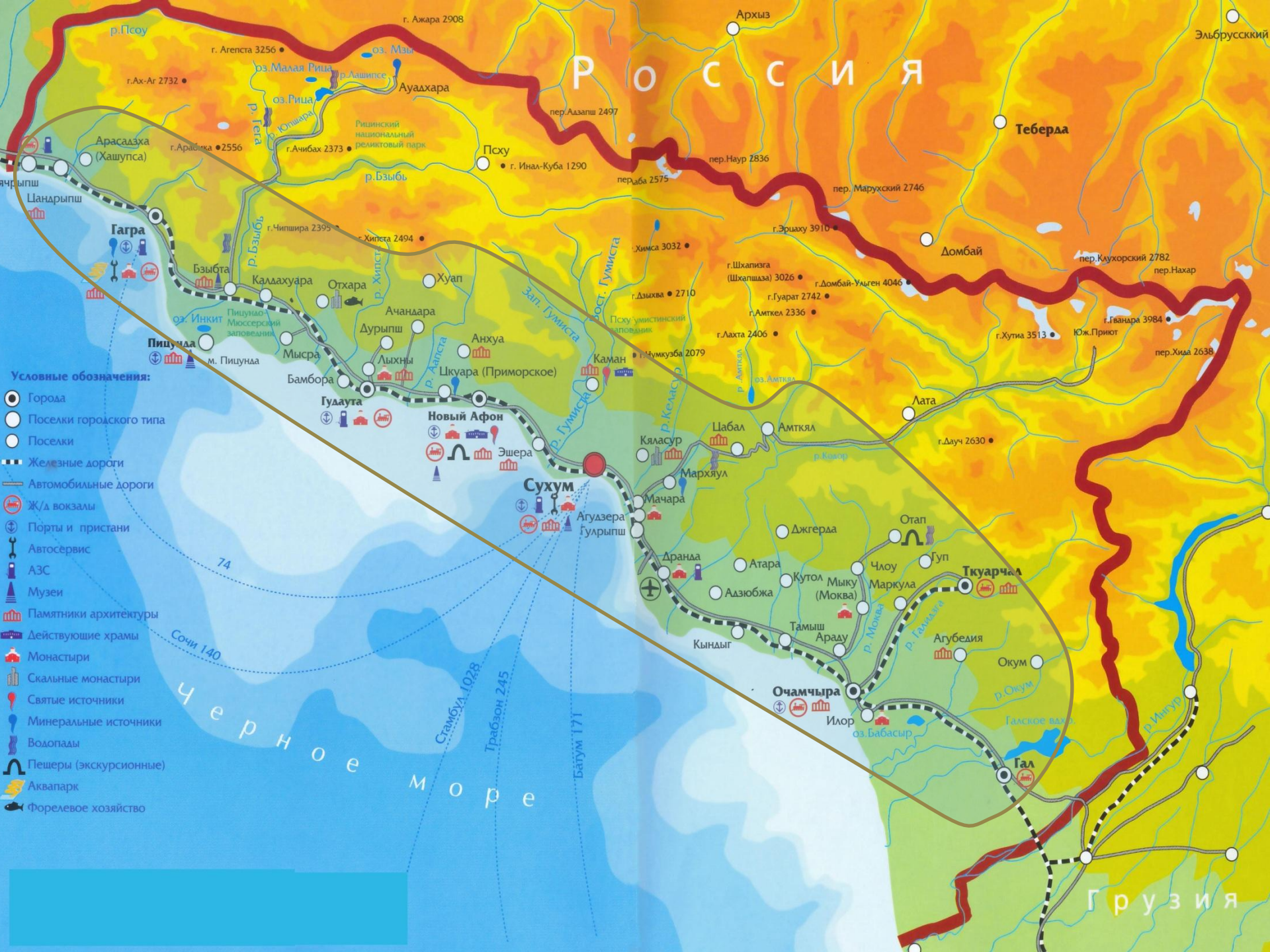
## **Перепись 2003:**

**Население Абхазии составляло 215 972  
человек**

## **Перепись 2011:**

**Население Абхазии составляло 240 705  
человек, из них абхазы — 122 100  
человек**





Р О С С И Я

Теберда

Эльбрусский

Условные обозначения:

- Города
- Поселки городского типа
- Поселки
- Железные дороги
- Автомобильные дороги
- Ж/д вокзалы
- ⊕ Порты и пристани
- ⊕ Автосервис
- ⊕ АЗС
- ⊕ Музеи
- ⊕ Памятники архитектуры
- ⊕ Действующие храмы
- ⊕ Монастыри
- ⊕ Скальные монастыри
- ⊕ Святые источники
- ⊕ Минеральные источники
- ⊕ Водопады
- ⊕ Пещеры (экскурсионные)
- ⊕ Аквапарк
- ⊕ Форелевое хозяйство

Черное море

Грузия

# Религия



Несколько десятков православных храмов



Два монастыря




Пять действующих языческих святилищ



Две действующие мечети



Католическая и лютеранская церкви



Синагога



# Национальная одежда Абхазии



# Мужская национальная одежда



Мужская приталенная длинная чоха (черкеска) из региона Самегрело-Апхазети (Мегрелия и Абхазия). Ахалухи (сорочка) из шелка с высоким горлом. Папанакки - головной убор из расшитого бархата в помещении закреплялся на плече. Сапоги кожаные военного образца



Дворянская мужская одежда из региона Картли и Кахети. Рукава разрезные. Ткань чоха расшита золотом. Ахалухи (сорочка) из белой ткани с воротником-стойкой. Серебряный пояс, кинжал. Сапоги кожаные военного образца.



# Женская национальная одежда



Традиционное женское платье, нагрудная вставка украшена тесьмой. Накидка короткая с широкими разрезными рукавами. Головной убор - чихти-копи - сделан из бархата и расшит бисером.



Городское женское платье. Гипюровый ахалухи (сорочка) с отделкой из бархата. Накидка с расклепанными разрезными рукавами расшита вручную. Чихти - головной убор - расшит бисером.

# Национальная еда Абхазии













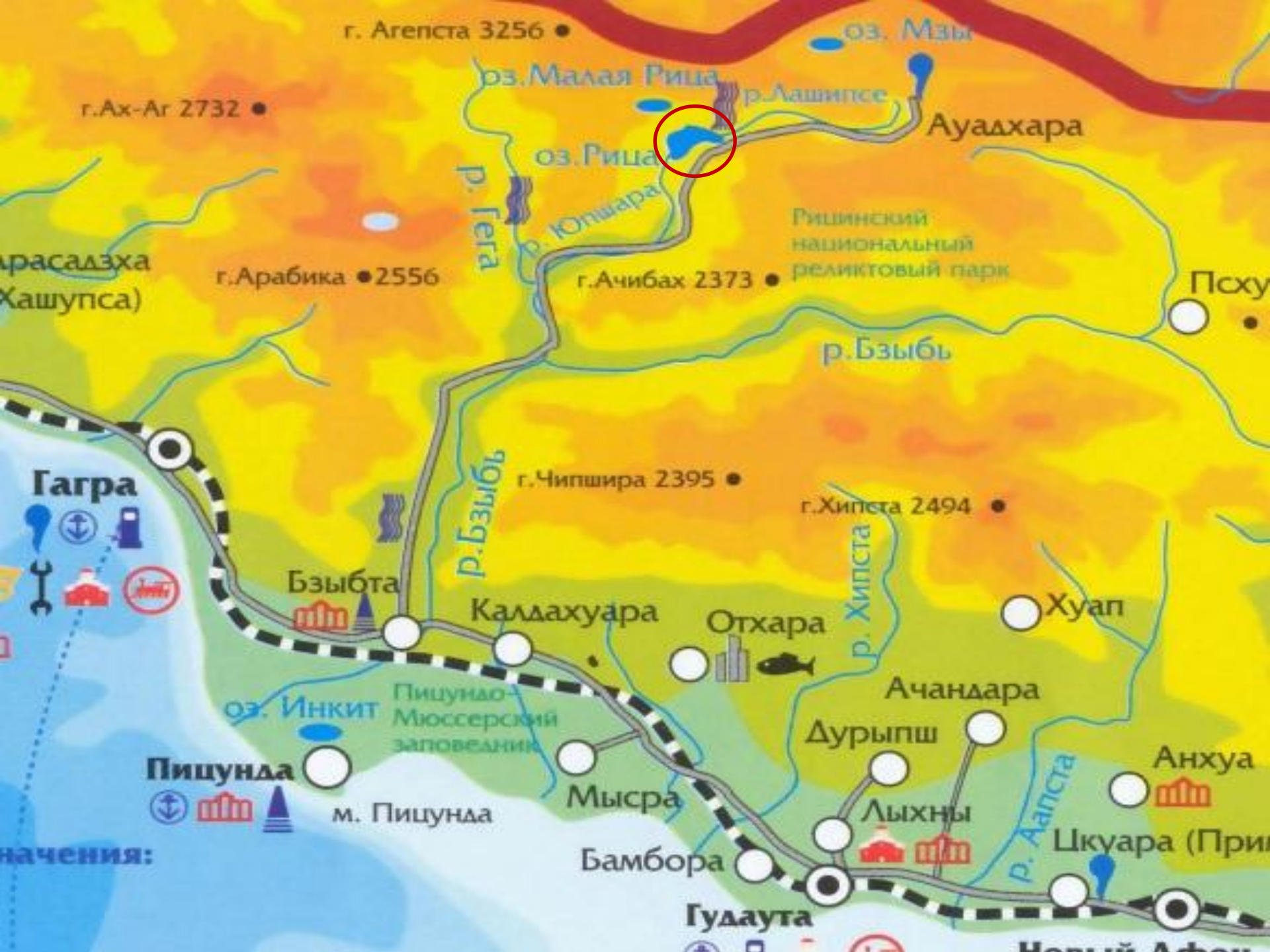
# Природные ресурсы

Абхазия располагает запасами каменного угля (более 5,3 млн.т.), торфа, мрамора, гранита, известняка, мела, свинца, разнообразных стройматериалов. На шельфе Абхазии имеются небольшие месторождения нефти и газа. Общая площадь земель сельхозназначения — 421,6 тыс.га. По водообеспеченности Абхазия занимает одно из первых мест в мире: на один квадратный километр территории приходится более 1,7 млн.куб.м. речного стока в год. Общая длина 120 рек — более 5 тыс.км. В основном это стремительные горные потоки, что является потенциалом развития малой гидроэнергетики. Лесом покрыто примерно 57% территории (497 тыс.га); общий объем запасов древесины сократилась за последние 5 лет со 103 до 83,1 млн.куб.м..



# Сельское хозяйство

До войны 1992—1993 гг. сельское хозяйство было ориентировано на использование уникальных климатических ресурсов Абхазии для удовлетворения потребностей СССР. Поэтому среди посевов преобладали субтропические: цитрусовые (мандарины, апельсины, лимоны), чай, табак, грецкий орех и др. Выращивалась кукуруза, виноград, овощи. После войны внешняя торговля и переработка прекратились, и сельское хозяйство стало инструментом выживания. Сейчас для местного потребления высевают главную зерновую культуру — кукурузу, захватившую и уголья, ранее занятые субтропической экзотикой, с небольшими вкраплениями посевов табака (табачная промышленность работает в основном для нужд самой Абхазии). После войны сильно поредели стада крупного рогатого скота, коз и овец, — сначала из-за угона и истребления, а затем из-за уменьшения кормовой базы. Продажа овощей и цитрусовых (мандаринов, лимонов, апельсинов) в Россию и курортникам увеличивается, но выращивание носит кустарный характер. До последнего времени Абхазия обеспечивала себя молочными и мясными продуктами лишь на 40 %; значительна доля импорта даже овощей, фруктов, бахчевых, винограда и растительных масел.



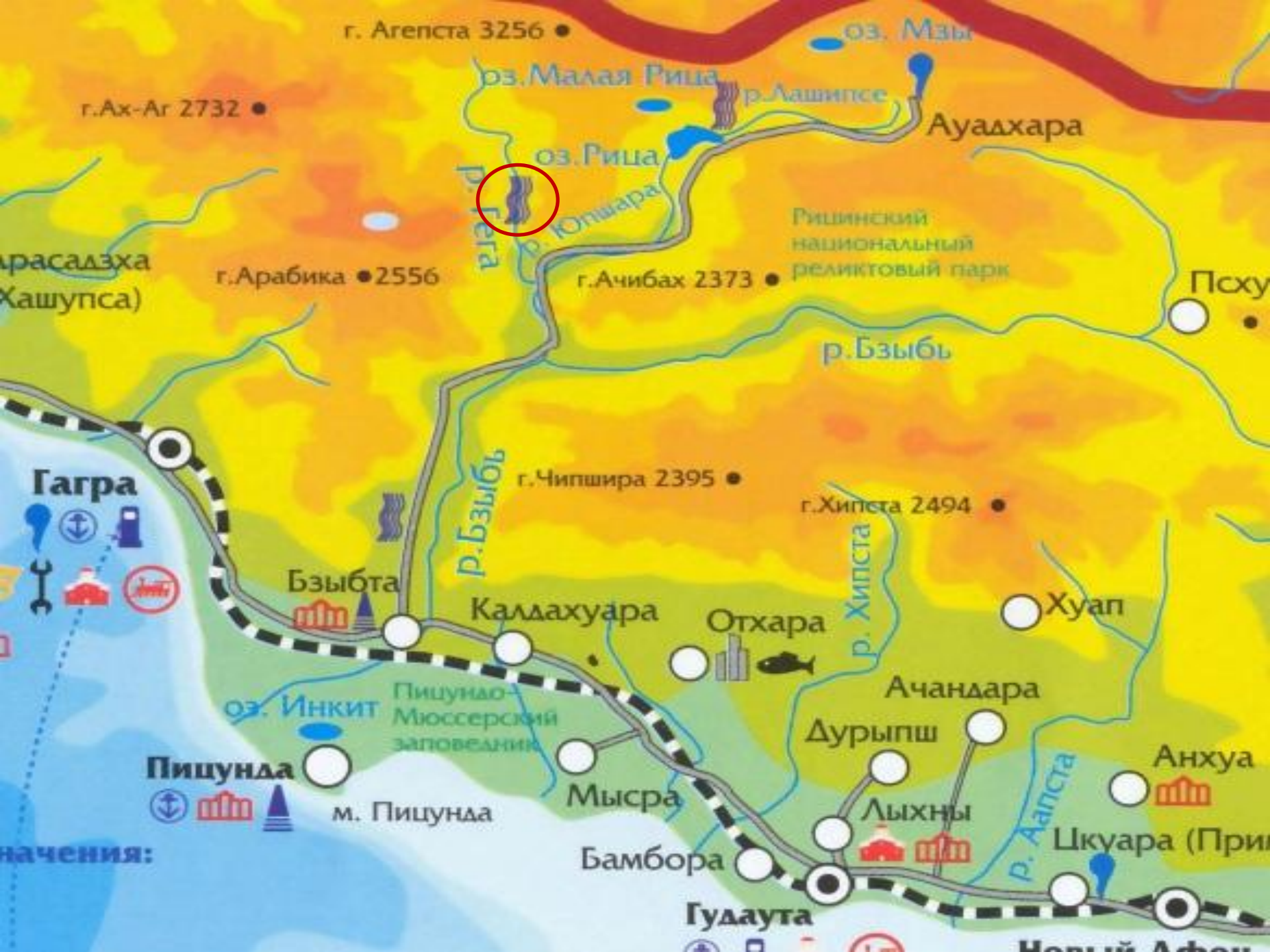




























р.Бзыбь

пер.аба 2575

р.Бзыбь

г.Чипшира 23

Калдахуара

Пицундо-Мюссерский заповедник

Мысра

Бамбо

Иверская гора



ул. Чанба

ул. Кяхба

ул. Эмба

ул. Чанба

ул. Ладария

Володарский пер.

пер. Ладария

ул. Харазия

ул. Лакоба

ул. Эмба

ул. Харазия

ул. Курортная

Кипарисовая аллея

ул. Курортная

Ущелье

Центр

Приморский парк

ул. Лакоба

ЧЕРНОЕ МОРЬЕ

са 3032

хва 2710

умкузба 2079

Келасур

Мархяул

Мачара

Дранда

Адзю

г.Шаха (Шаха)

г.Лахта 2

Цабал

Келасур

Келасур

Мархяул

Мачара

Дранда

Дранда

Дранда

Адзю

г.Шаха (Шаха)

г.Лахта 2

Цабал

Келасур

Келасур

Мархяул

Мачара

Дранда

Дранда

Дранда

Адзю







БОТАНИКАТӘ БАХЧА

HORTUS BOTANICUS

БОТАНИЧЕСКИЙ САД






























АБАТЪТЪ









Лео Антонович Бокерия (родился 22 декабря 1939, Очамчира) — ведущий кардиохирург России, известный ученый и организатор медицинской науки.



Диана Гудаевна Гурцкая (родилась 2 июля 1978 года, Сухуми) — российская эстрадная певица. заслуженная артистка России, народная артистка Чечни.





**Виталий Кухинович Дараселия**  
(родился 9 октября 1957, Очамчира,  
погиб в автокатастрофе 13 декабря  
1982) — советский футболист,  
полузащитник, заслуженный мастер



**Гу́лия Георгий Дмитриевич**  
(1913 — 1989) — известный абхазский  
писатель.  
Заслуженный деятель искусств  
Грузинской ССР (1943). Заслуженный