

# АФРИКА





**Определение  
географического положения  
(ГП)**

# **План ГП** (учебник, приложение)

- 1. Положение относительно экватора, тропиков, полярных кругов и нулевого меридиана.**
- 2. Крайние точки материка и их координаты.**
- 3. Климатические пояса.**
- 4. Моря и океаны.**
- 5. Положение относительно других материков**



# Какие потребуются карты?

Что по ним можно определить?



Политическая карта  
мира



Климатическая карта

Физическая карта  
Африки



Физическая карта мира



Карта природных зон



Карта климатических  
поясов

# Формы записи ГП

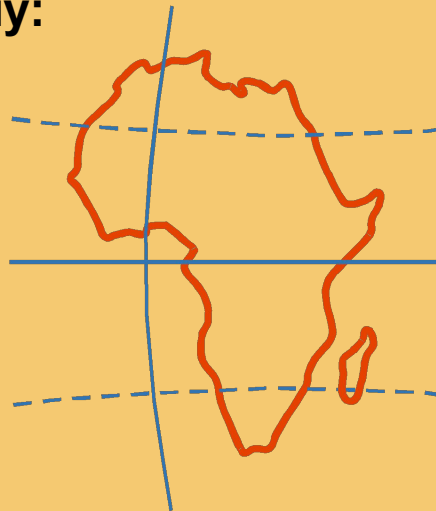
Можно записывать в тетрадь,  
согласно пунктов плана:

*1. Африка расположена в  
северном и южном  
полушариях...*

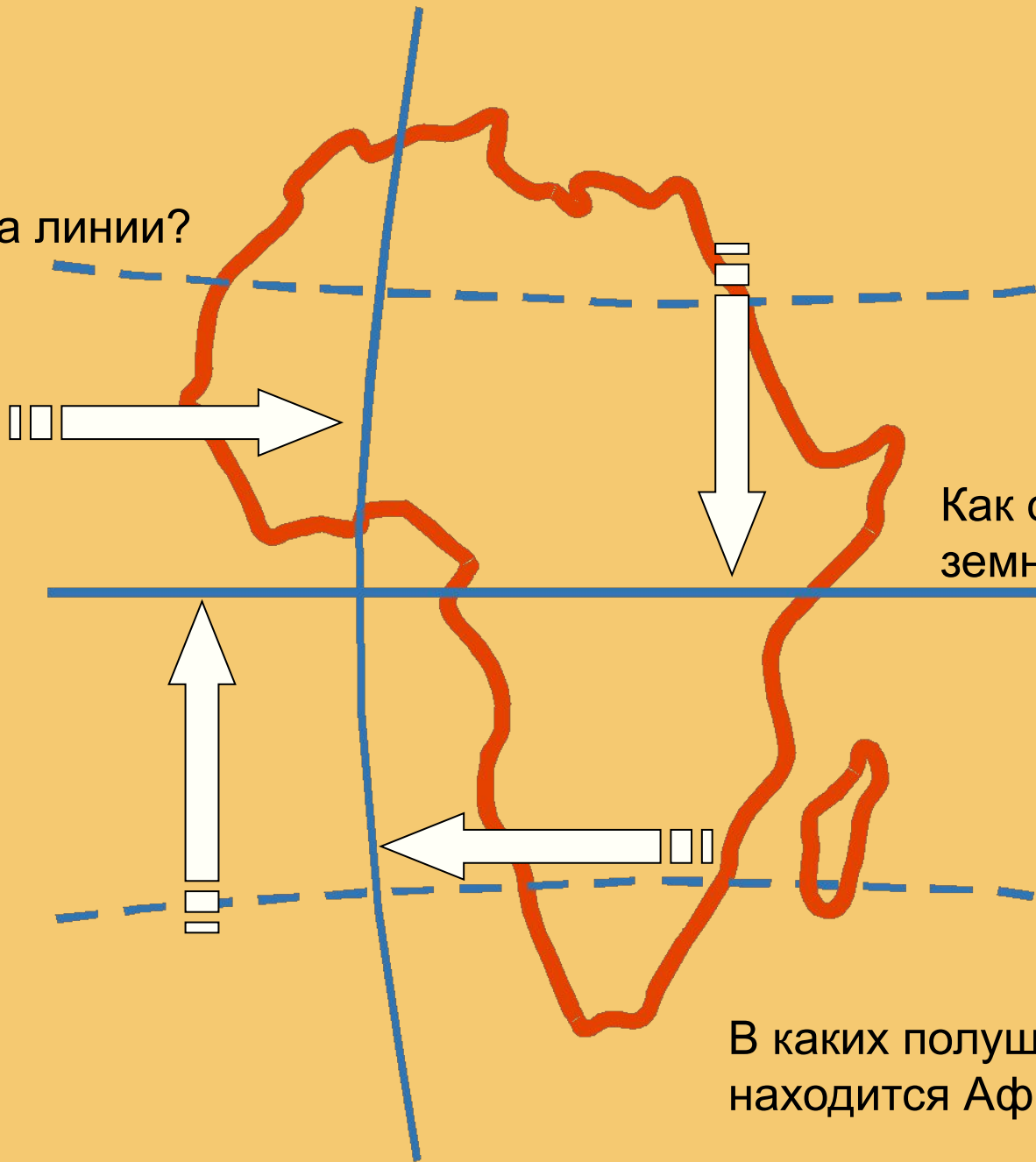
Можно наносить на контурную  
карту:



Можно зарисовать в тетради  
схему:

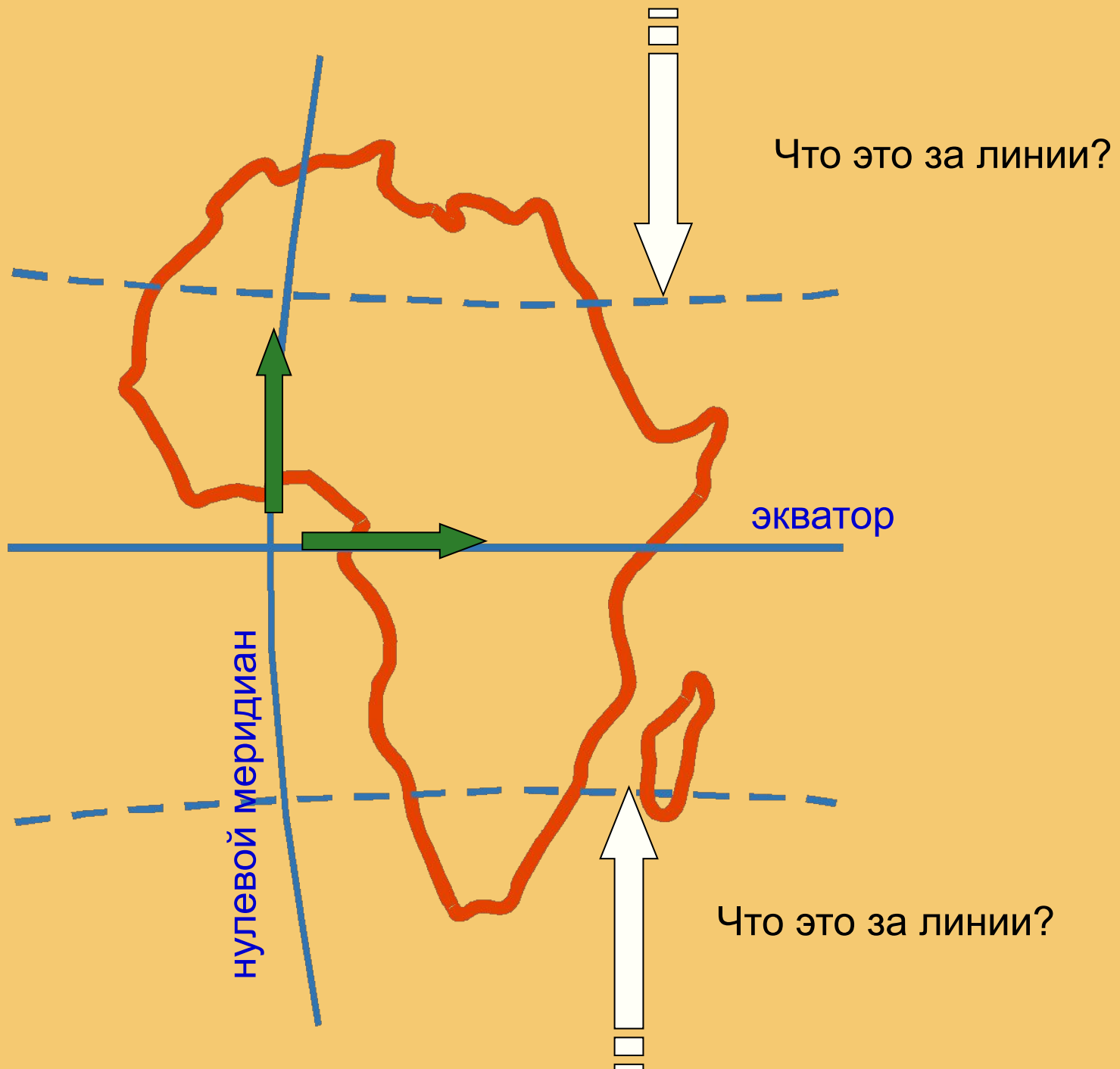


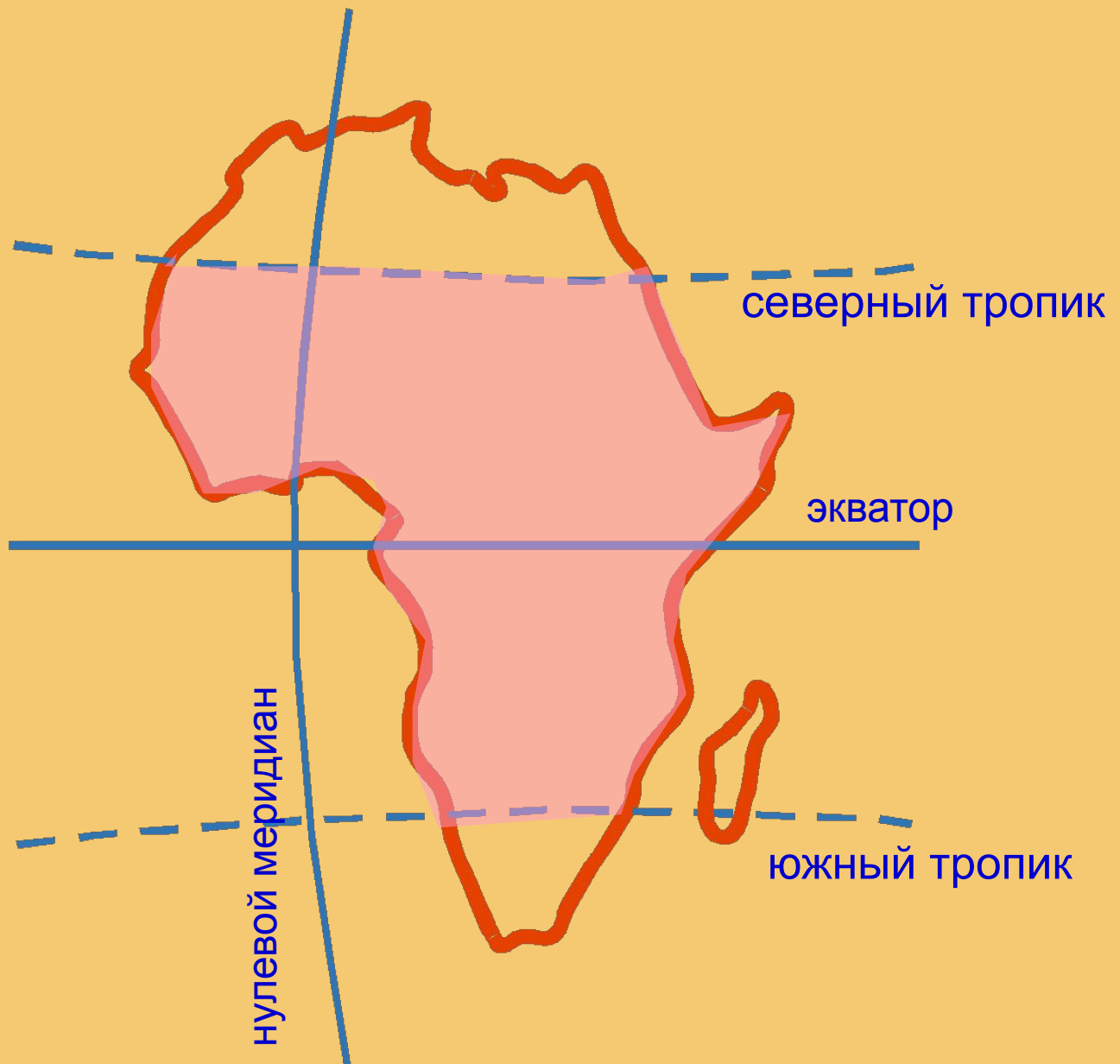
Что это за линии?



Как они делят земной шар?

В каких полушариях находится Африка?





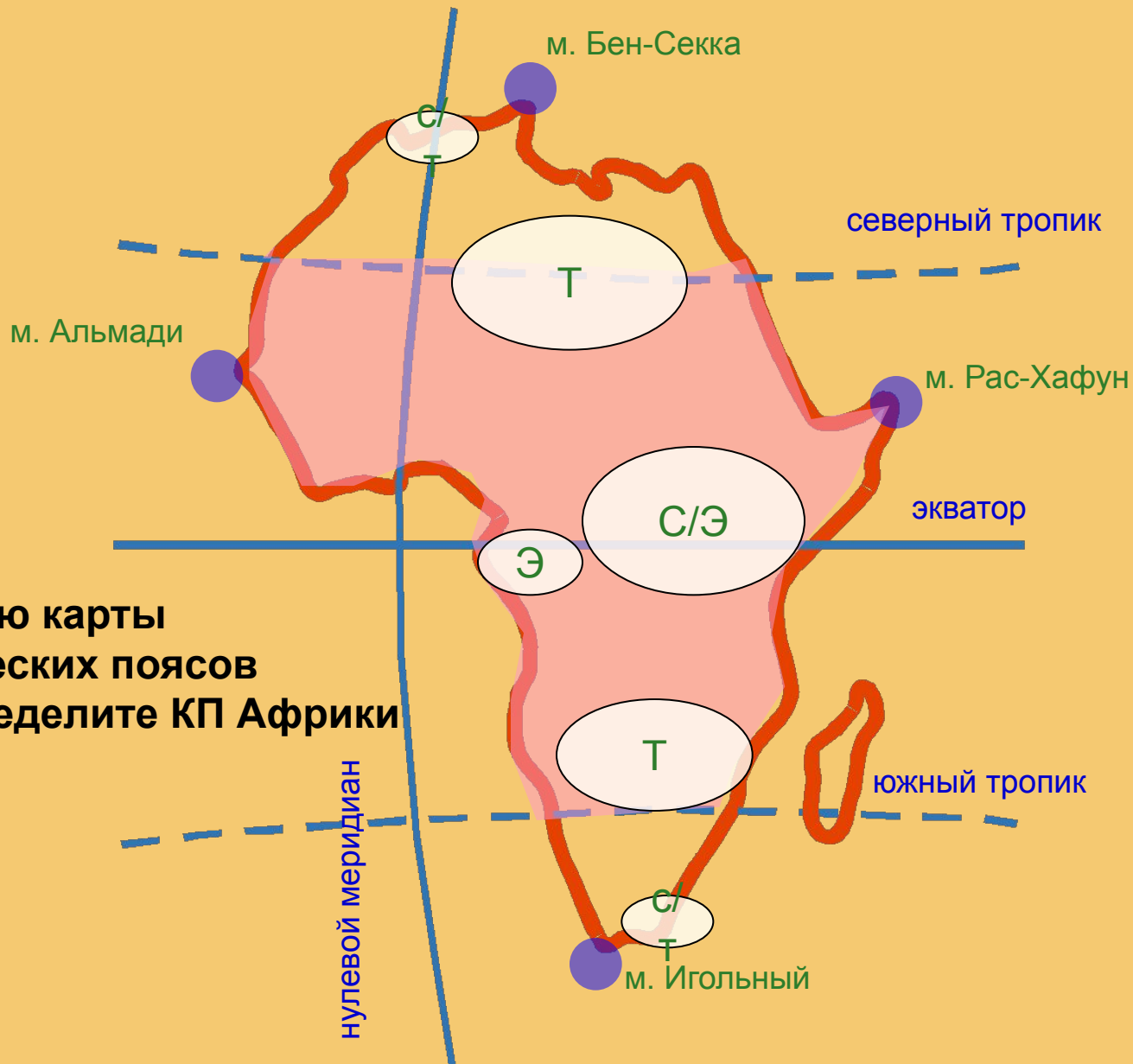
**Какие выводы о климате Африки можно сделать исходя из ее расположения между тропиками?**



# Крайние точки

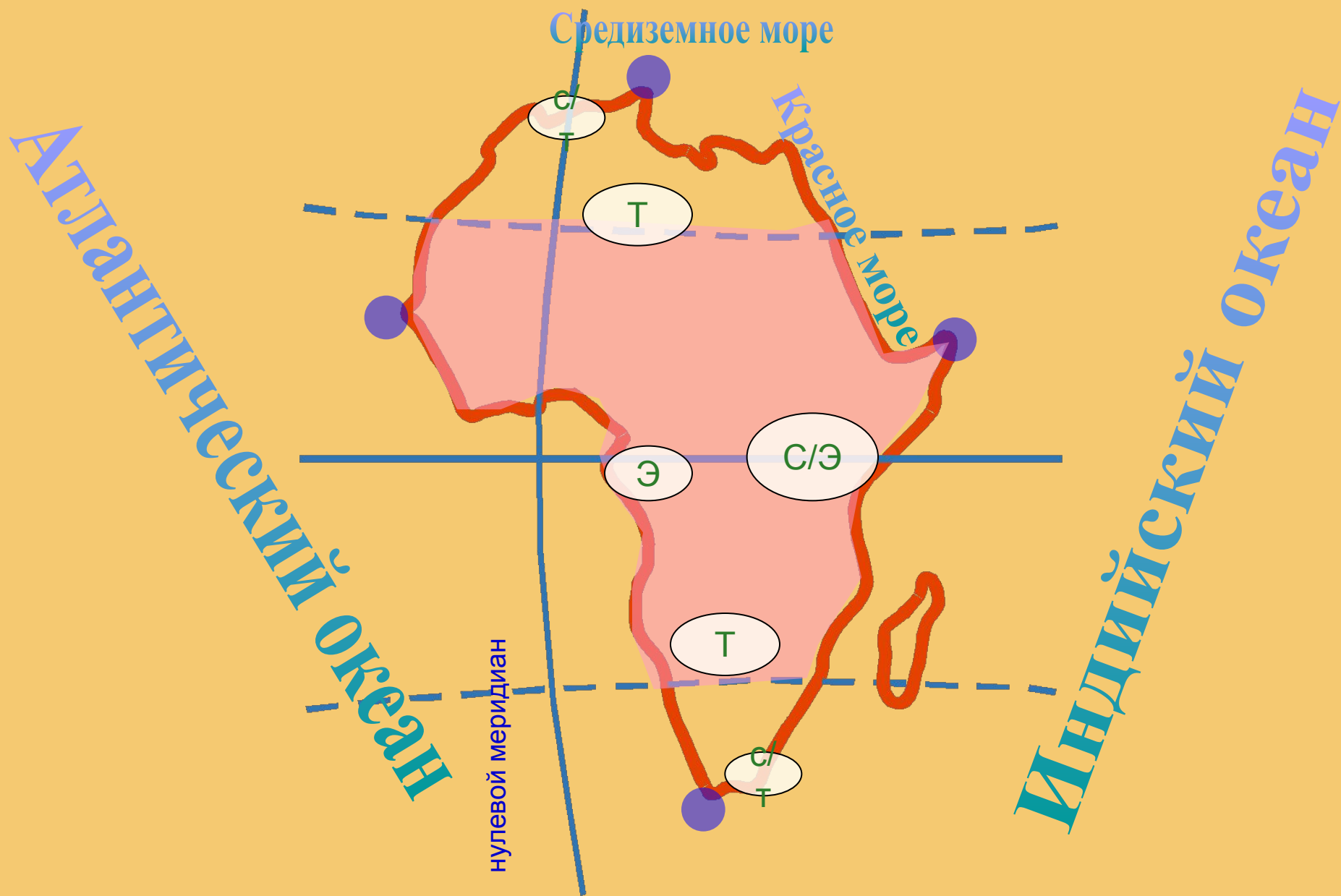


# Климатические пояса



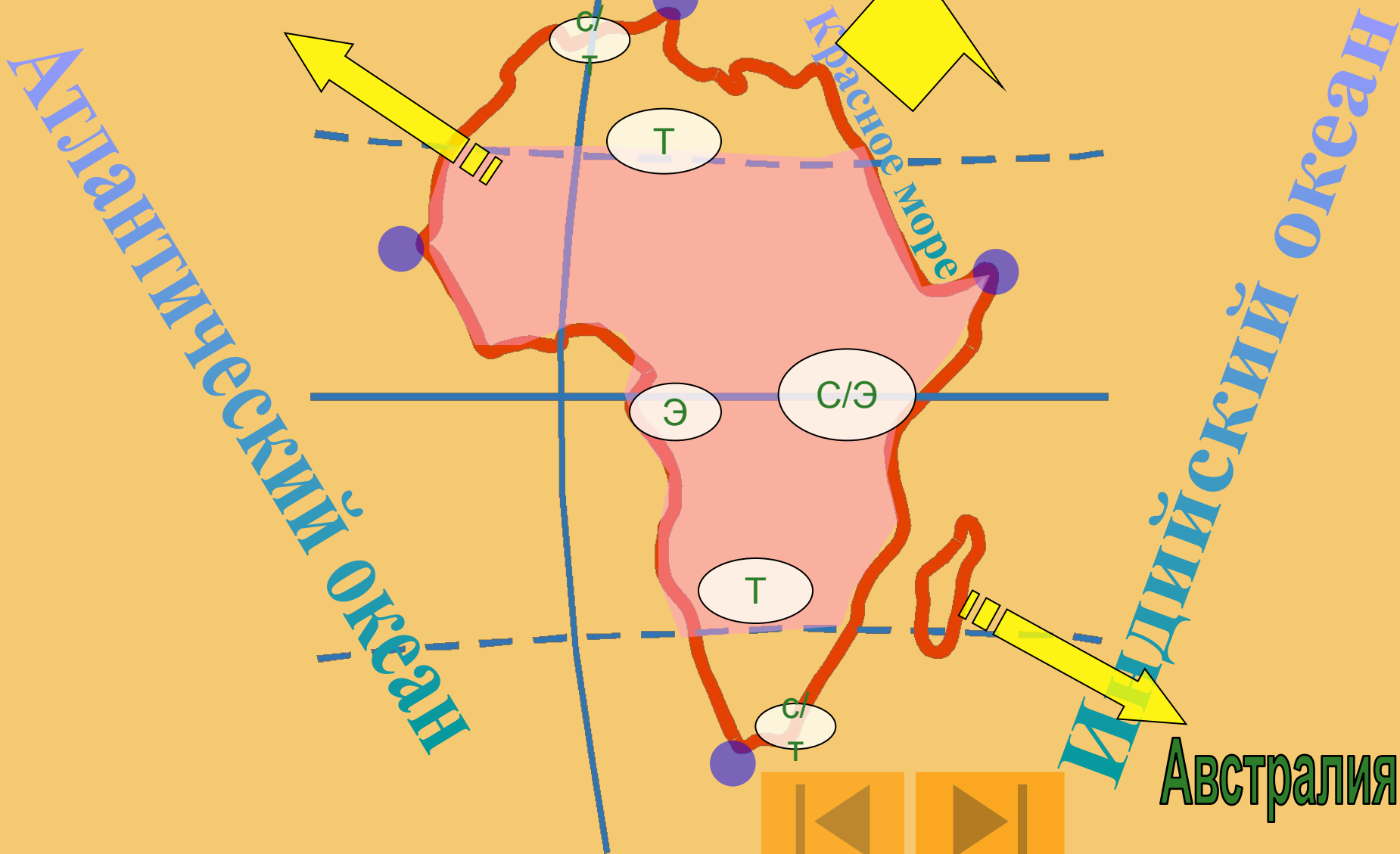
С помощью карты климатических поясов мира, определите КП Африки

Подпишите на схеме названия океанов и морей, омывающих Африку



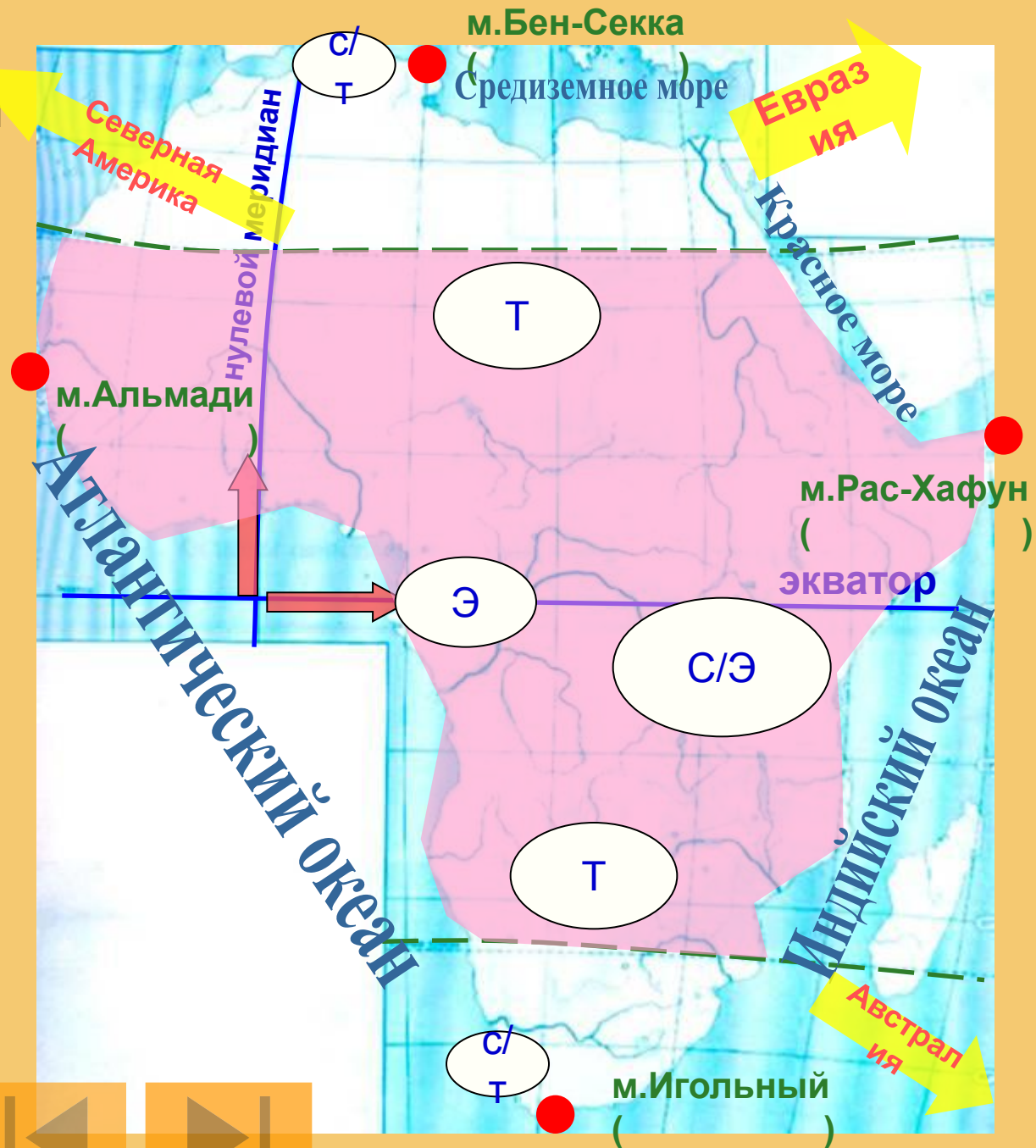
Северная  
Америка

Евразия

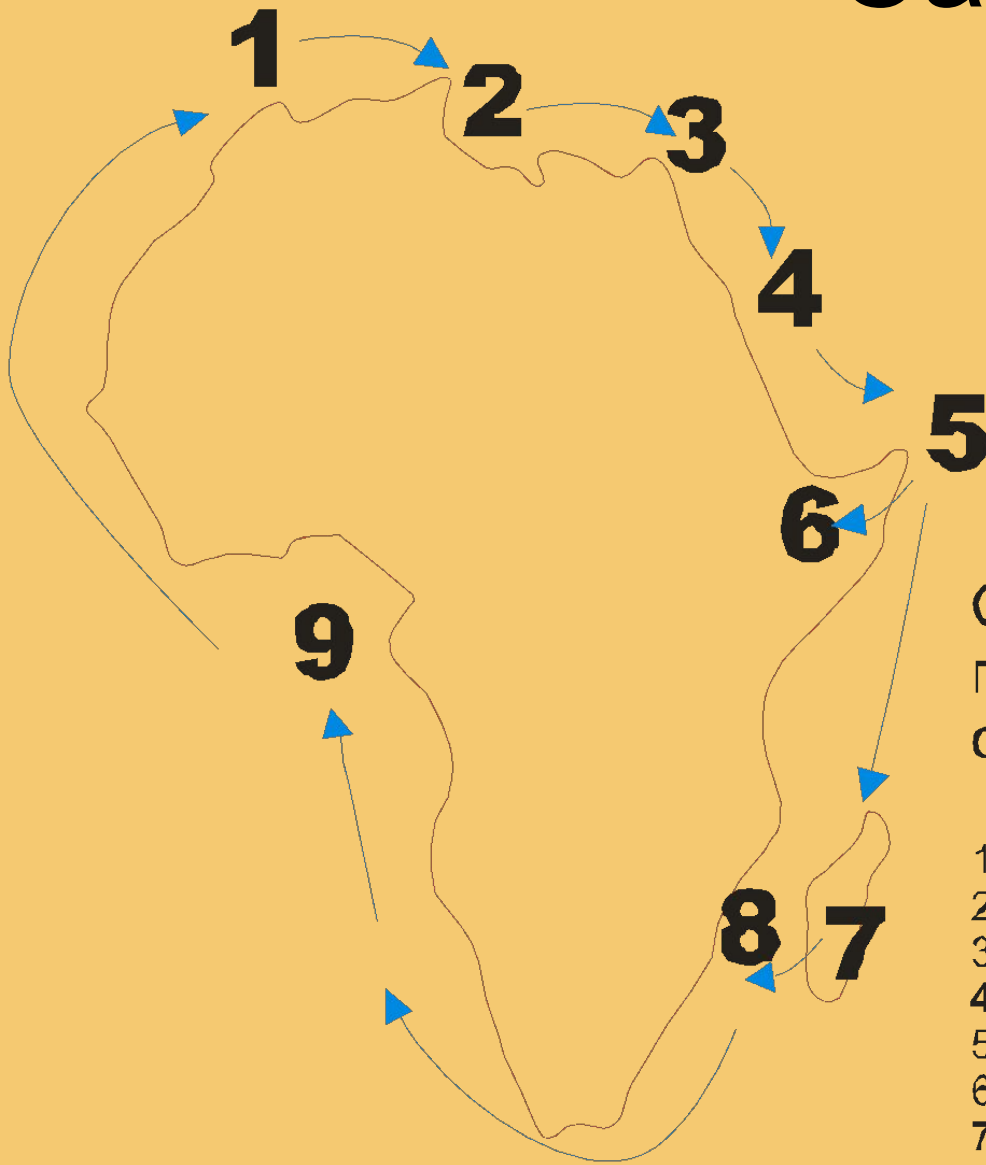




1. Выделите на к.к экватор и нулевой меридиан синим цветом, подпишите их.
2. Выделите тропики, сделайте вывод о климате материка.
3. Определите крайние точки Африки и их координаты, нанесите их на к.к.
4. Определите, в каких климатических поясах расположен материк, с помощью значков нанесите на к.к.
5. Подпишите названия океанов и морей, омывающих материк.
6. Подпишите названия самого близкого и удаленных материков.



# Самостоятельная работа



Совершите “путешествие”, подписав на схеме все объекты, обозначенные цифрами.

1. Пролив \_\_\_\_\_
2. Море \_\_\_\_\_
3. Канал \_\_\_\_\_
4. Море \_\_\_\_\_
5. Пролив \_\_\_\_\_
6. Полуостров \_\_\_\_\_
7. Остров \_\_\_\_\_
8. Пролив \_\_\_\_\_
9. Залив \_\_\_\_\_



- **Список литературы:**
- Т.М. Бенькович, Д.Л. Бенькович  
Опорные конспекты в обучении  
географии 7 класс – Москва:  
Просвещение, 1993
- Диск 320 000 клипартов – Москва:  
Одиссей, 2008
- Карты отсканированы с атласа 7 класса.

# Африка

Козева Ирина Всеволодовна,  
учитель географии высшей категории,  
НОУ «Школа-интернат №22 ОАО «РЖД»  
на станции Улан-Удэ