


# *Внутренние воды Евразии*

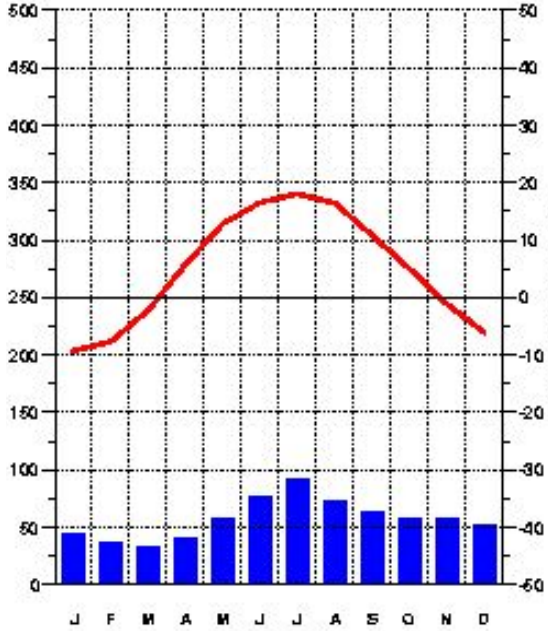
урок – путешествие в 7 классе



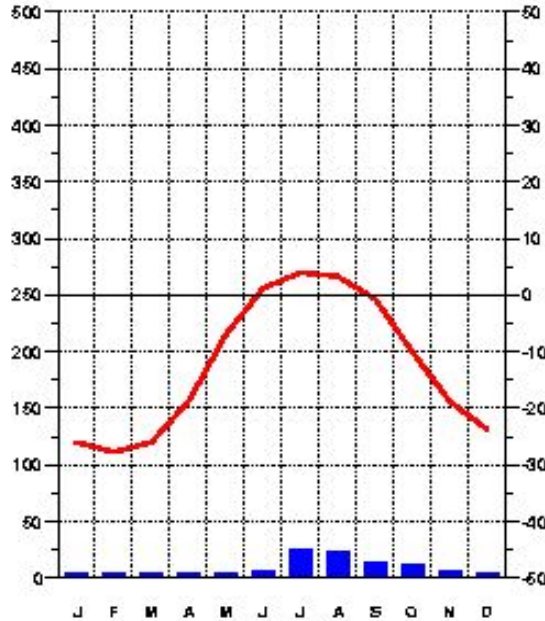
Тороповой Татьяны Константиновны,  
учителя МБОУ СОШ № 9 г. Камышина



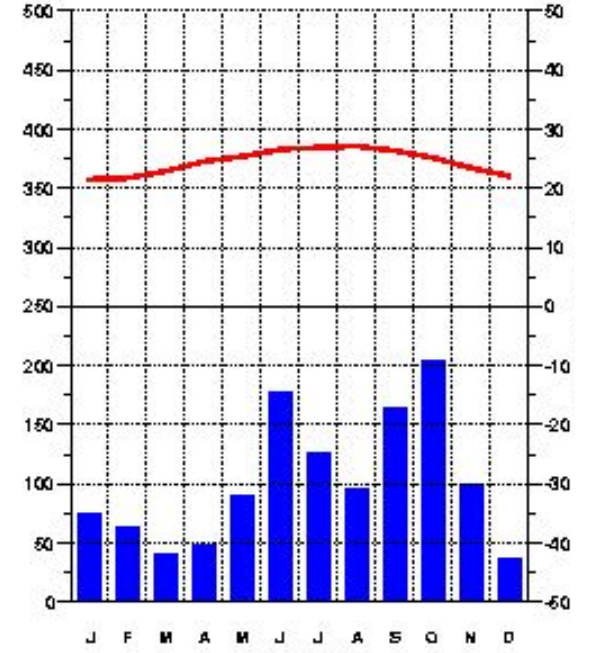
1



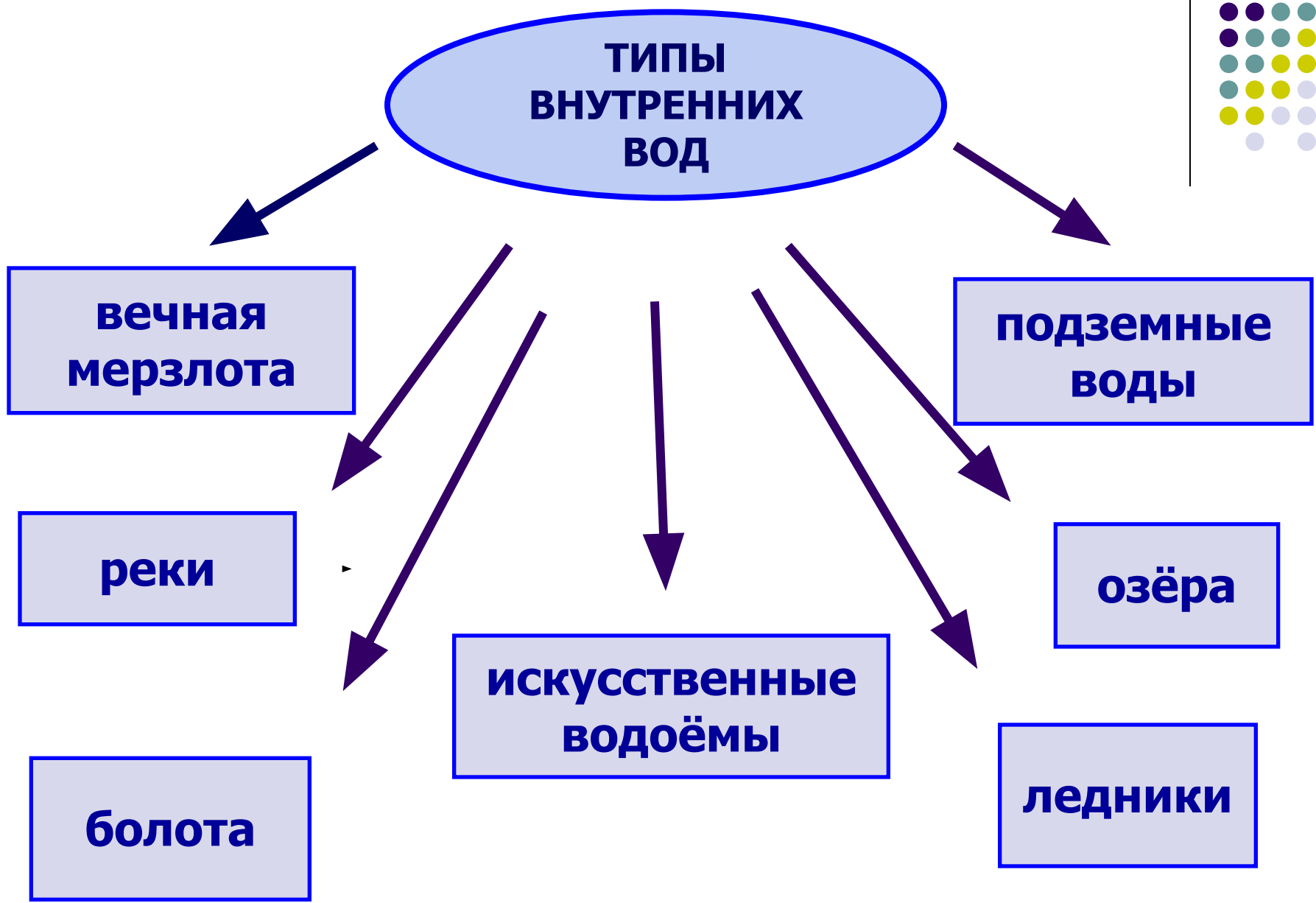

2



3



2



1 причал

# «Крупнейшее озеро»



2 причал



# «Быстрая вода»

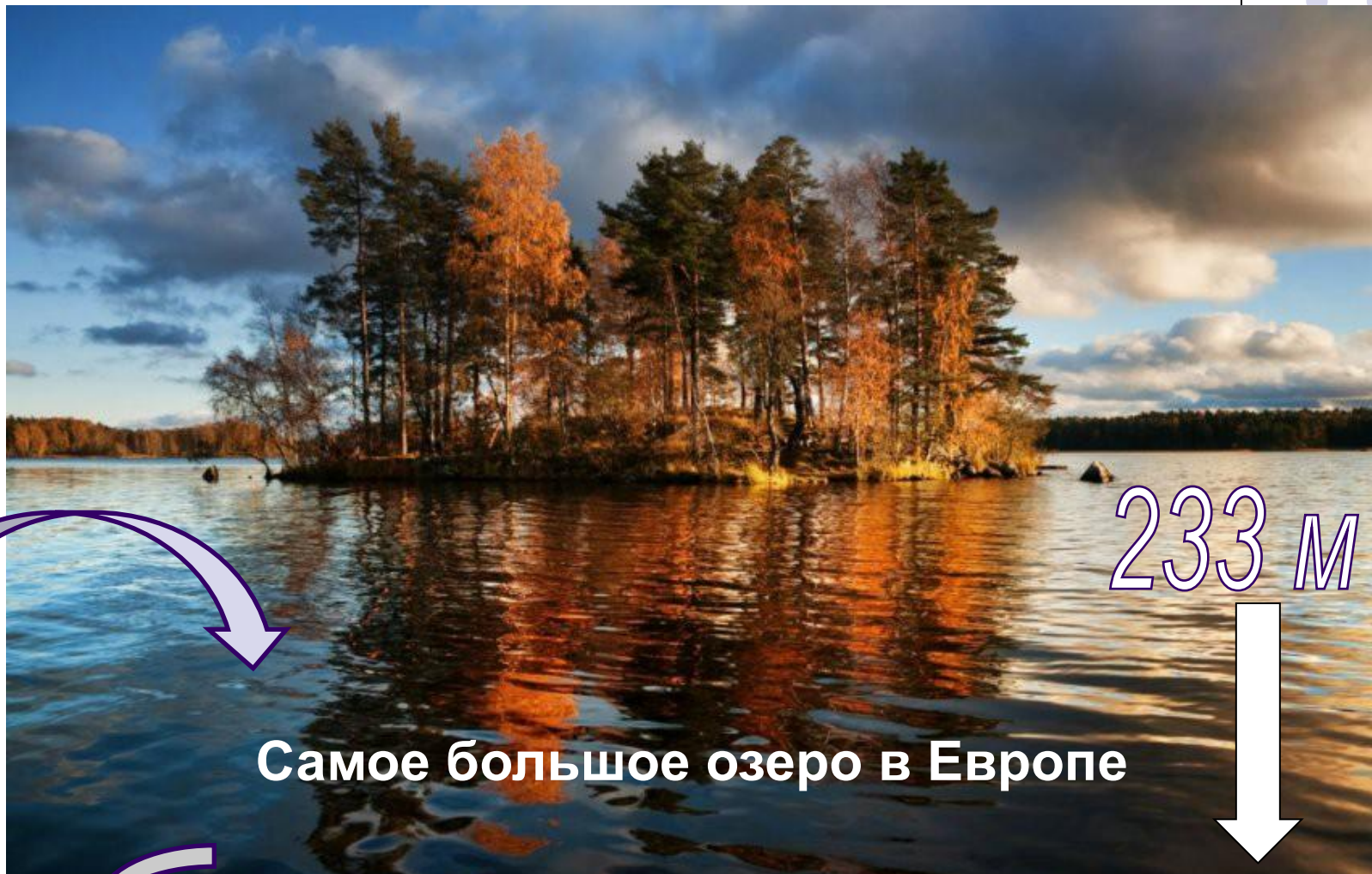



**2-я по протяжённости река Европы.**

Дно покрыто скалами, это сильно затрудняет судоходство.  
В давние времена река была границей Римской империи.  
Сейчас – естественная граница 10 государств. Каких?

# «Ладога»

3 причал



35  
рек

Самое большое озеро в Европе

233 м

1 река: Нева

4 причал

# «Русский богатырь»



« Пускай Волга нарядная,  
скромная, грустная  
красавица,  
зато Енисей могучий,  
неистовый богатырь,  
который не знает,  
куда девать свои силы  
и молодость»

А. Чехов

«Луна плыла среди небес  
Без блеска, без лучей,  
Налево был угрюмый лес,  
Направо — Енисей»

Н. Некрасов

5 причал  
«Жемчужина Сибири»



Объект Всемирного  
наследия ЮНЕСКО

1642 м



20 – 25 млн лет - древнейшее на Земле озеро





5 причал

# «长江 – «Длинная река»





8 причал

# «Душа Индии»



ледник в Гималаях

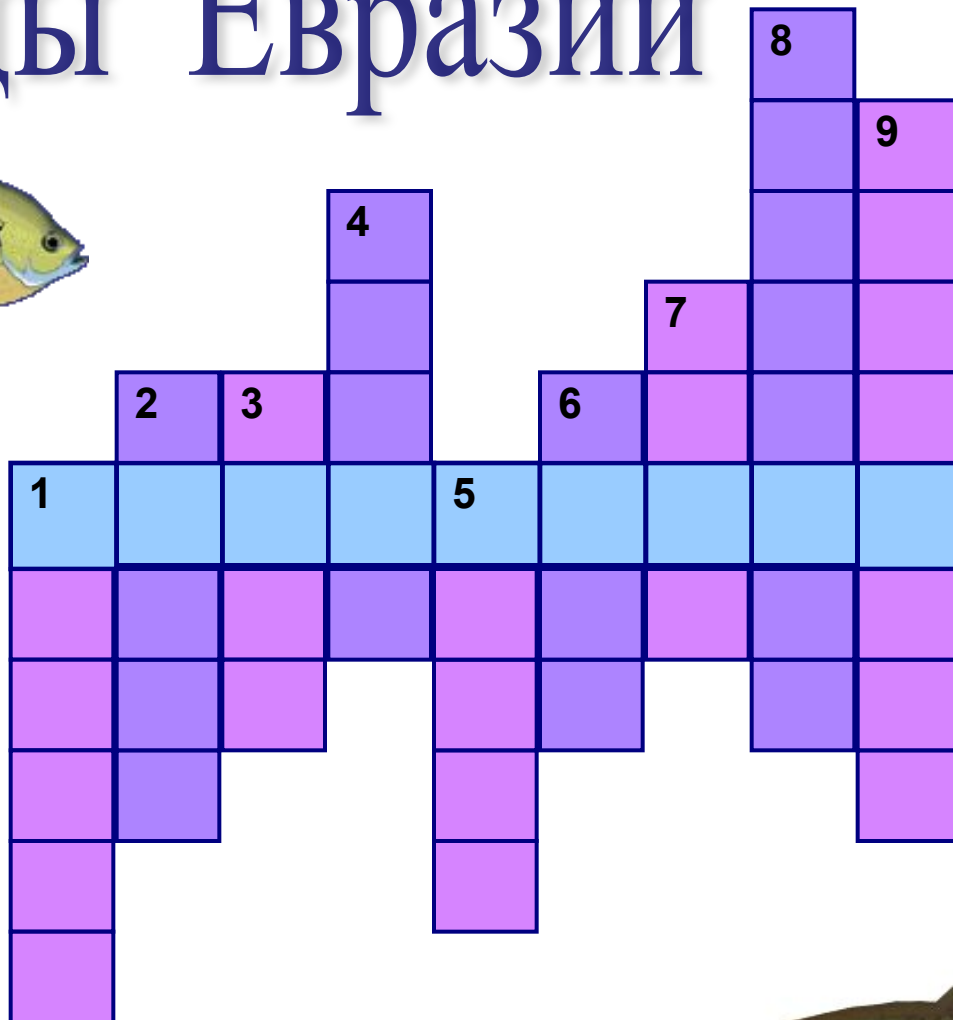


Бенгальский залив





# Воды Евразии





# Воды Евразии



								О	
								Н	А
				И				Е	М
				Р			С	Ж	У
		Х	А	Т		Т	Е	С	Д
К	А	М	Ы	Ш	И	Н	К	А	
О	Н	У	Ш	И	Г	А	О	Р	
Л	К	Р		Л	Р		Е	Ь	
Ы	А			К				Я	
М				А					
А									



# Домашнее задание



- параграф 52,
- описание любой реки Евразии  
по плану на стр. 345 учебника



*Попутного ветра!*