

Презентацию подготовили:ученики 9 А класса  
Пасевич.П ,Миронов.Е,Левданский.А,Александров.П,Лазовик.Л  
Средней школы №68 г.Минска  
На тему:Франция

Ф р а н ц и я



# Гимн Франции

- О, дети родины, вперед!
- Настал день нашей славы;
- На нас тиранов рать идёт,
- Поднявши стяг кровавый!
  
- Вам слышны ли среди полей
- Солдат свирепых эти крики?
- Они сулят, зловеще дики,
- Убийства женщин и детей.
  
- К оружию, граждане!
- Смыкайтесь в ряды вы!
- Пусть крови вражеской
- Напьются наши нивы!
  
- Что нужно ей, орде рабов,
- И этих королей союзу?
- Готовят стыд своих оков
- Они давно уже французу!
  
- Да, то для нас! Какой позор!
- Великий гнев в сердцах пылает:
- Кто это заводить дерзает
- О нашем рабстве разговор?
- А Конце проекта мы вам его исполним

# Флаг Франции



# Географическое положение

Государство в Западной Европе. Материковая часть страны (Hexagon - "Шестиугольник", как нередко называют её сами французы) на северо-востоке

- Расположены
- В умеренном
- Поясе на
- На северо-за
- Падной окраи
- Не Евразии



# Рельеф и геологическое строение

- На севере и на западе страны расположены равнинные территории и низкогорья. Равнины составляют 2/3 общей территории. Основными горными массивами являются: Альпы, Пиренеи, Юра, Арденны, Центральный массив и Вогезы



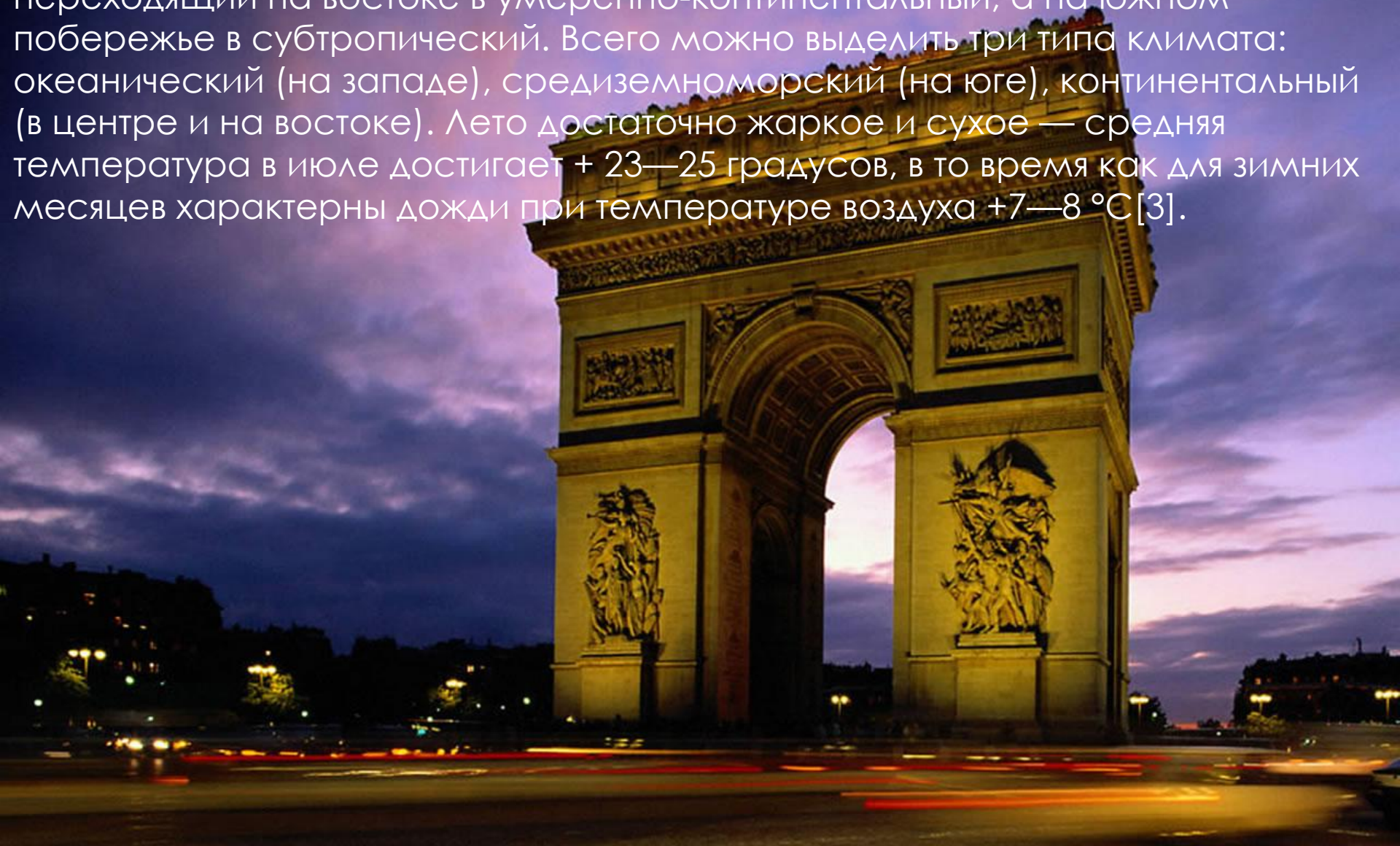
# Полезные Ископаемые

- Полезные ископаемые Франции Недра Франции богаты разнообразными полезными ископаемыми. Среди стран Западной Европы Франция занимает ведущее место по запасам урана, железной руды, лития, ниобия, тантала. Разведаны значительные запасы бокситов, золота, олова, флюорита, барита, талка и др.



# Климат

Климат на европейской территории Франции умеренно морской, переходящий на востоке в умеренно-континентальный, а на южном побережье в субтропический. Всего можно выделить три типа климата: океанический (на западе), средиземноморский (на юге), континентальный (в центре и на востоке). Лето достаточно жаркое и сухое — средняя температура в июле достигает + 23—25 градусов, в то время как для зимних месяцев характерны дожди при температуре воздуха +7—8 °С [3].





# Внутренние воды

- ▣ Все реки Франции, за исключением некоторых заморских территорий, относятся к бассейну Атлантического океана, и в большинстве своём берут начало в Центральном массиве, Альпах и Пиринеях. Крупнейшие водные артерии страны:



# Ландшафт

■ Ботанический сад Руана

Дворцово-парковый комплекс Версаль



Парк Андре Ситроена



# Населения

- Государственный французский.
- На окраинах страны говорят по-баскски,
- по-каталонски, на диалектах итальянского,
- по-немецки, по-фламандски и по-бретонски



Французы



Немцы




Швейцарцы

# Населения

- ▣ Население Франции насчитывает около 65 млн чел. На континентальной территории Франции проживает 60 876 136 чел. По численности населения Франция занимает 20-е место среди 192 государств — членов ООН. Плотность населения во Франции 108 человек на 1 км<sup>2</sup>. По этому показателю Франция занимает 14-е место среди стран Евросоюза. Однако, так как почти две трети территории Франции заняты лугами, горами и лесами, на остальной территории плотность достигает 289 человек на 1 км<sup>2</sup> [1].

# религия

- Около 48% католики, 15% протестанты,
- 1,3% - иудеи и 4,5% мусульмане



# ХОЗЯЙСТВО

- Страна входит в группу наиболее экономически развитую страну мира . Её экономика сопоставима по размерам и имеет постиндустриальную структуру: на сферу услуг приходится 2/3 их ВВП . В многоотраслевой промышленности ведущую роль играет: Сложное и наукоемкое машиностроения, химия органического синтеза.



**Электроэнергетика**



**машиностроение**



**Легкая**



**Химическая**

# Промышленность

- Ведётся добыча железной и урановых руд, бокситов. Ведущие отрасли обрабатывающей промышленности — машиностроение, в том числе автомобилестроение, электротехническое и электронное (телевизоры, стиральные машины и другое), авиационное, судостроение (танкеры, морские паромы) и станкостроение





## ПАРФЮМЕРИЯ И КОСМЕТИКА

Французская косметика и духи узнаваемы везде и ценятся во всем мире



# АВТОМОБИЛИ



Франция является четвертым в мире и вторым в Европе (после Германии) производителем автомобилей. Главными производителями являются компании «Рено» и «Пежо» (в который входит «Ситроен»).

# Энергетика

Ежегодно Франция потребляет около 220 млн тонн различных видов топлива, при этом значительную роль в производстве энергии играют АЭС, количество которых равно 59, которые производят более 80 % электроэнергии в стране. Вся электросеть Франции подчинена государственной компании «Électricité de France» (EDF).

Сеть гидроэлектростанций Франции является самой большой в Европе. На ее территории расположено около 500 ГЭС. Гидроэлектрические станции Франции вырабатывают 20 000 МВт мощности.

# металлургия

Чёрная металлургия служит основой развития машиностроения (одна треть отлитого металла из доменной печи , идёт в машиностроение) и строительства (1/4 металла идёт в строительство).

# Машиностроения

Машиностроения в стране  
обеспечивает 40% стоимость  
продукции обрабатывающей  
промышленности



# Химическая промышленность

Во Франции развито производство минеральных удобрений синтетического каучука и пластмасс



# Сельское хозяйство

Франция — один из крупнейших в Европе производителей сельскохозяйственной продукции, занимает одно из ведущих мест в мире по поголовью крупного рогатого скота, свиней, птицы и производству молока, яиц, мяса





# Сельское хозяйство

Сельскохозяйственные угодья занимают площадь в 48 миллионов гектаров, что представляет 82 % территории метрополии. Характерной чертой социально-экономической структуры являются достаточно небольшие размеры хозяйств. Средняя площадь земельных угодий — 28 гектаров, что превышает соответствующие показатели многих стран ЕС



# Транспорт во Франции

A photograph of a high-speed train, likely a TGV, on a railway track. The train is primarily blue and white, with a sleek, aerodynamic nose. It is positioned on the left side of the frame, moving towards the right. The tracks are visible in the foreground, and the background shows a clear blue sky and some overhead power lines. To the right, the front of another train, possibly a passenger train, is partially visible, showing orange and purple colors.

Железнодорожное сообщение  
Железнодорожный транспорт  
Франции очень развит. Местные и  
ночные поезда, в том числе TGV—  
высокоскоростные поезда) связывают  
столицу со всеми крупными  
городами страны, а также с  
соседними странами Европы.  
Скорость движения этих поездов —  
320 км/ч.

# Автомобильное сообщение



Автомобильное сообщение Сеть автомобильных дорог достаточно плотно покрывает всю территорию страны. Общая протяжённость автодорог 951 500 км. Основные дороги Франции делят на следующие группы: Автотрассы — название дороги составлено из буквы А с номером дороги

# Авиационный транспорт




Франция – один из крупнейших в мире производителей вооружения: авиационной техники, ракетного оружия, боевых кораблей, бронетехники и электроники.

Во Франции около 475 аэропортов. 295 из них имеют асфальтированные или бетонные взлетно-посадочные полосы, а оставшиеся 180 — грунтовые (данные на 2008 год) [33]. Самый большой французский аэропорт — аэропорт Руасси-Шарль-де-Голль, расположен в пригороде Парижа. Национальный французский авиаперевозчик Air France осуществляет авиарейсы практически во все страны мира.

Так же нельзя не заметить что в этом городе снимался всем нам известный фильм такси 1 2 3 4



# Туризм



Туризм во Франции представляет важный аспект экономики страны. Начиная с 90-х гг., Франция стоит первой в списке самых туристических мест в мире. Лишь небольшая часть туристов находится на французской территории проездом (например, отпускники и курортники из Северной Европы, направляющиеся в Испанию), большая часть приезжает на каникулы именно во Францию. К ним нужно добавить ту часть французского населения, которая предпочитает проводить свой отпуск во Франции.

# Туризм

Туристическая привлекательность Франции объясняется большим числом достопримечательностей на любой вкус, разнообразием пейзажей, богатством исторического и художественного достояния, умеренным климатом и легкостью транспортного доступа, а также надлежащим обслуживанием туристов (гостиничное дело, парки с аттракционами) и транспортными инфраструктурами.



# Достопримечательности Франции



## ДИСНЕЙЛЕНД

Евродиснейленд находится в 32 км от Парижа в местечке Марн-ла-Валль и привлекает наибольшее количество посетителей. Это самый крупный в Европе (1943 гектара) парк развлечений. Здесь ежедневно работают сотни аттракционов, парадов и шоу, курсируют настоящий поезд, плавают пиратские фрегаты и пароход времен маркиза де Лафонтена, открываются гейзеры и "взрываются" вулканы, открываются пещеры с сокровищами, тоннели и висячие мосты, а также "живые" множество диких животных и сказочных героев, от Белоснежки и Квазимодо до героев Кинг-Джампа и "Звездных Войн" Лукаса.

# АВИНЬОН



Авиньон. Папский дворец на берегу Роны. Место пленения римских пап в 14 в.





# ЛИЛЛЬ



Лилль. Площадь Шарля де Голля

# СТРАСБУРГ



Страсбург, "столица объединенной Европы", расположен на границе с Германией. Город впитал в свой облик влияние французской и немецкой культур, приобретая свою ярко выраженную индивидуальность. Исторический центр Страсбурга расположен на острове (взят под эгиду Юнеско в 1988 г.), образованном рекой Иль и каналами. Монументальный готический собор Нотр-Дам - самый высокий костел в Европе (высота 142 м.). Вблизи парка Оранжери возвышается новый символ города - комплекс зданий Совета Европы, Европейского суда по правам человека и Дворца Европы, занимающие площадь 220 тыс. кв. м.

# ЗАМКИ ЛУАРЫ



Замок Шамбор, самый большой замок Луары. Строительство велось в 1526-1544 по приказу короля Франциска I. В замке 440 комнат, 365 каминов, 63 лестницы.

ФУТБОЛ Французы обожают футбол. Национальная сборная Франции была

Чемпионом Мира в 1998 г., Чемпионом Европы в 2000 Г.



Зидан

