

ГЕОГРАФИЯ В ЭПОХУ СРЕДНЕВЕКОВЬЯ

Автор: Голудова А.В.
Учитель географии
ГОУ СОШ № 500
СПб, г. Пушкин

ВИКИНГИ (X-XI вв.)

- ЗАСЕЛЯЛИ СЕВЕР ЕВРОПЫ (СКАНДИНАВСКИЙ ПОЛУОСТРОВ)
- ЗАНЯТИЯ:
 - МОРСКОЙ ПРОМЫСЕЛ
 - ТОРГОВЛЯ
 - РАЗБОЙ



- ПО
- Д
- С
- С
- П



● БАЛТИЙСКОЕ МОРЕ («ПУТЬ ИЗ ВАРЯГ В ГРЕКИ»)



- Родина викингов
 - Захваченные и зависимые территории
 - Прибрежные районы, подвергавшиеся набегам
 - Основные походы
- 1 - Нормандия (911)
 - 2 - Сицилийское королевство норманов (1130-1190)

http://ifni.ru/topics/maps/countries/vikings_o2.htm
<http://foreigniceland.forum2x2.ru/t1471-topic>

ОТКРЫТИЕ АМЕРИКИ

- ЭРИК РЫЖИЙ
- 980 г. – ИЗГНАНИЕ ИЗ ИСЛАНДИИ
- 982 г. – ВЫСАДИЛСЯ НА БЕРЕГ ГРЕНЛАНДИИ
- 986 г. ПРИВОЗИТ НА ОСТРОВ ПОСЕЛЕНЦЕВ



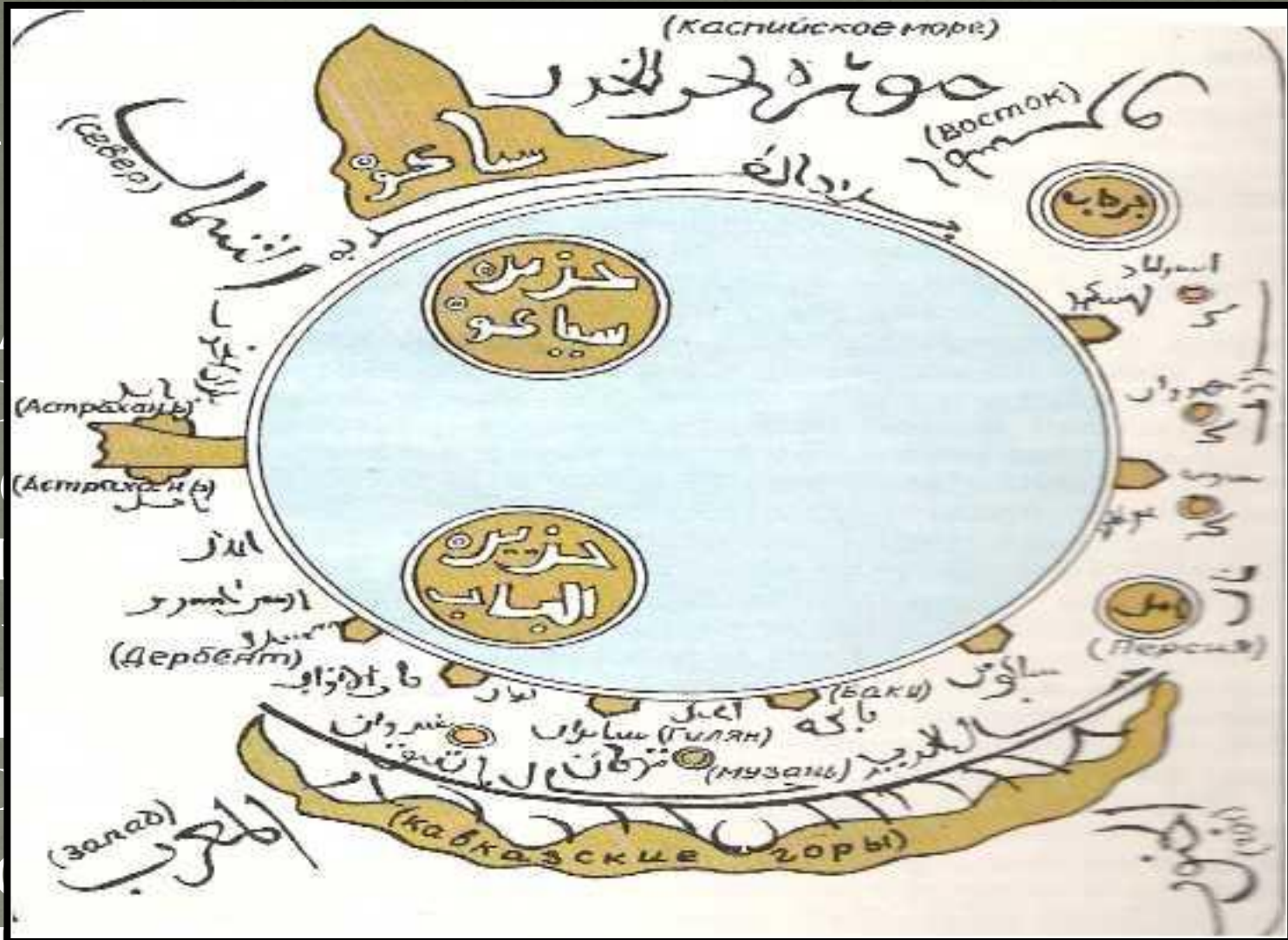
- ЛЕЙФ ЭРИКССОН
СЧАСТЛИВЫЙ

- около 1000 г. –
ОТКРЫЛ БЕРЕГА
СЕВЕРНОЙ
АМЕРИКИ



А

- П
- К
- Ч
- Д
- М
- П
- Б
- К
- С
- М



КАРТА КАСПИЙСКОГО МОРЯ
<http://geo-div.narod.ru/history3.htm>




- ПОБЫВАЛ ВО МНОГИХ СТРАНАХ АЗИИ (см. стр. 24 в учебнике)
- ОПИСАЛ ИХ В СВОЕЙ КНИГЕ



АБУ АБДАЛЛАХ ИБН
БАТТУТА

МАРКО ПОЛО (X-XI вв.)

- 1271-1295 гг.
СОВЕРШИЛ
ПУТЕШЕСТВИЕ ЧЕРЕЗ
ЦЕНТРАЛЬНУЮ
АЗИЮ В КИТАЙ




1254-1324

ПУТЕШЕСТВИЕ МАРКО ПОЛО



ПОРТУГАЛЬЦЫ (XV - XVI вв.)

- СОЗДАЛИ НОВЫЙ ВИД ПАРУСНИКОВ –
ТРЕХМАЧТОВЫЕ КАРАВЕЛЛЫ



ЭНРИКЕ МОРЕПЛАВАТЕЛЬ

- ОСНОВАЛ В ПОРТУГАЛИИ МОРЕХОДНУЮ ШКОЛУ И ОБСЕРВАТОРИЮ
- СНАРЯЖАЛ МОРСКИЕ ЭКСПЕДИЦИИ



ДОМАШНЕЕ ЗАДАНИЕ

● § 8

● ЗАПИСИ В ТЕТРАДИ

● ПОДГОТОВИТЬ ДОКЛАД ОБ ОДНОМ ИЗ РУССКИХ ПУТЕШЕСТВЕННИКОВ:

- АФАНАСИЙ НИКИТИН
- ЕРМАК ТИМОФЕЕВИЧ
- ПОМОРЫ

Источники материалов

- Лобжанидзе А.А. География. Планета Земля. Учебник для общеобразовательных учреждений. 6 класс. М.: Просвещение, 2007.
- <http://ru.wikipedia.org/>
- http://ifni.ru/topics/maps/countries/vikings_02.htm
- <http://foreigniceland.forum2x2.ru/t1471-topic>