



Горы мира

*Автор: Дедух Галина Васильевна, учитель географии,
МБОУ «Гимназия №5» г. Белгорода, 2012*

Что такое горы?

- *Горы* — положительная форма рельефа, поднятая над равнинами. Горы представляют собой *расчлененные участки земной поверхности со значительными перепадами высот* (от нескольких десятков метров до нескольких километров).





Горы разных континентов

Горы Африки

Горы Евразии

Горы Северной Америки

Горы Южной Америки

Горы Австралии

Горы Антарктиды

завершить
показ




Килиманджаро

- *Килиманджаро* — горный массив на северо-востоке Танзании, высочайшая точка Африки над уровнем моря - **5895м**. Килиманджаро возвышается над плоскогорьем Масаи, которое расположено на высоте 900 метров над уровнем моря.

В 2003 году учёные пришли к выводу, что *расплавленная лава находится всего в 400 метрах под кратером главной вершины Кибо*. Хотя и не прогнозируется другой активности, кроме происходящих сейчас выбросов газа, существуют опасения, что вулкан может обрушиться, что приведёт к крупному извержению.






[вернуться к
содержанию](#)

Джомолунгма

- *Джомолунгма* — высочайшая вершина земного шара высотой по разным данным от 8844 до 8852 м. Находится в Гималаях. Расположена на границе Непала и Китая, сама вершина лежит на территории Китая. Имеет форму пирамиды. Южный склон более крутой. С массива во все стороны стекают ледники, *оканчивающиеся на высоте около 5 тыс. м.* На южном склоне и рёбрах пирамиды снег и фирн не удерживаются, вследствие чего они обнажены.






[вернуться к
содержанию](#)



Мак-Кинли

- *Мак-Кинли* — двуглавая гора на Аляске, высочайшая гора Северной Америки. Находится в центре национального парка Денали. В период русской колонизации Аляски называлась просто — Большая Гора.

Относительная высота — 6138 м.






[вернуться к
содержанию](#)

Mount McKinley, De

Аконкагуа

- *Аконка́гуа* — самый высокий в мире потухший вулкан. Высота **6962 м**. Является *высшей точкой* Американского континента, Южной Америки, западного и южного полушарий.





[вернуться к
содержанию](#)

Косцюшко

- Косцюшко* — высочайшая вершина Австралийского континента. *Высота 2228 м.* Расположена в Австралийских Альпах. *Первым человеком, поднявшимся на её вершину, был поляк Павел Эдмунд Стшелецкий, который и дал горе название в честь польско-американского военного деятеля Тадеуша Костюшко.*





[вернуться к
содержанию](#)

Эребус

- *Эре́бус* — вулкан в Антарктиде, самый южный действующий вулкан на Земле. *Высота — 3794 м,* расположен на острове Росса, где имеется ещё *3 потухших вулкана.*





[вернуться к
содержанию](#)

Список литературы

1. <http://prikol.ukr.net/c/1623/1.jpg> -горы.
2. http://www.risk.ru/i/post/2/2548_full.jpg -Килиманджаро.
3. http://zhurnal.lib.ru/img/d/dolgaja_g_a/znaniya/dzhomolungma.jpg - Джомолунгма.
4. <http://www.fundshub.ru/FundsHub.Article/Images/Events/Kilimanjaro.jpg> - Килиманджаро.
5. <http://club.foto.ru/gallery/images/photo/2006/03/20/586068.jpg> - Джомолунгма.
6. <http://climb.com.ua/wordpress/wp-content/gallery/fotogor/133.jpg> - Аконкагуа.
7. <http://www.orangetour.ru/img/mapaustr.gif> - Косцюшко.
8. http://australia.xaker.ru/mounts/The_great_dividing_range.jpg - Косцюшко.
9. http://nightskypictures.com/Antarctica/Erebus_Evans.jpg - Эребус.
10. http://antarcticsun.usap.gov/AntarcticSun/features/images/EREBUS_CRATERAERIAL.jpg - Эребус.