

Государственные границы России



Типы и виды российских границ



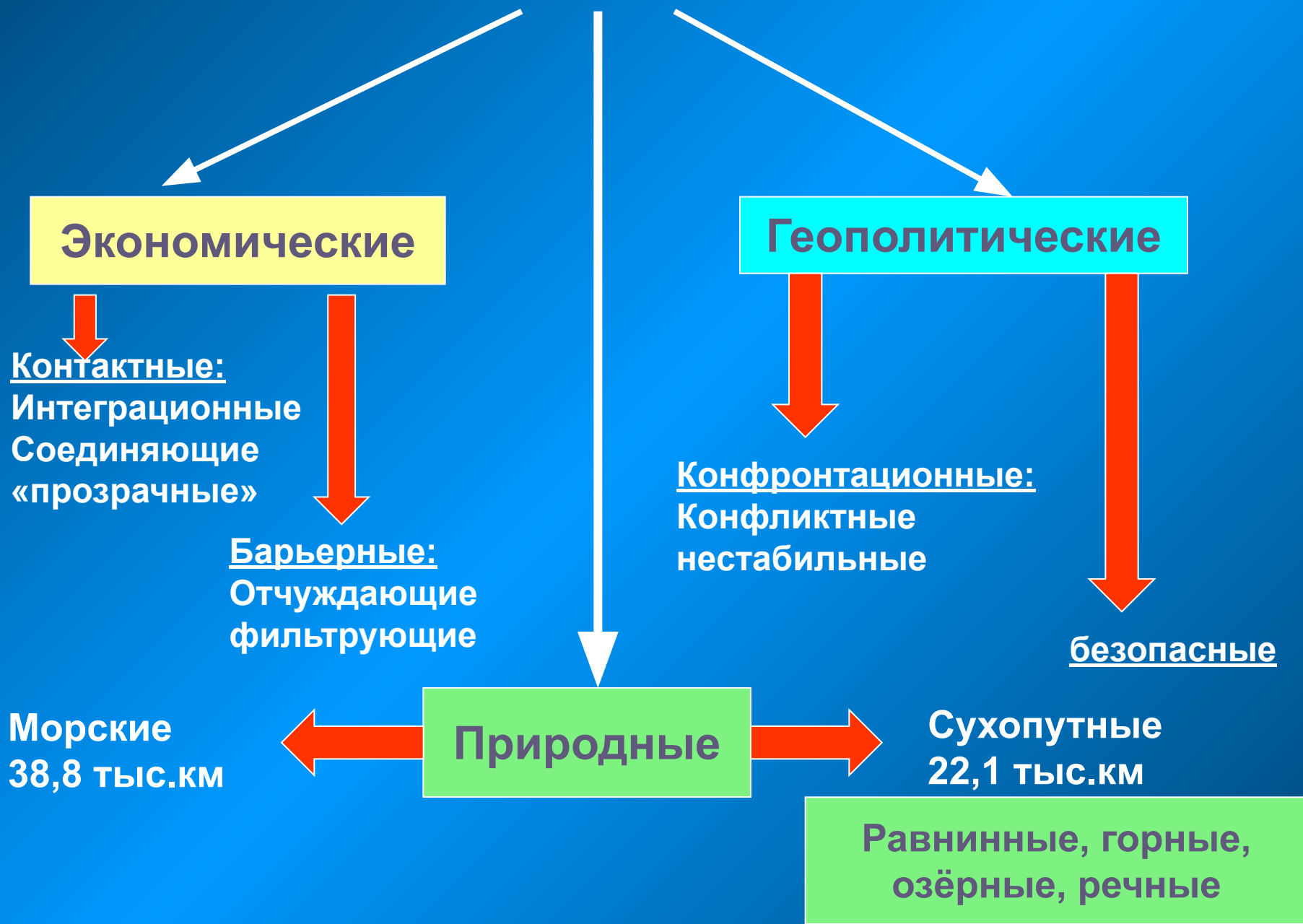
*Урок географии в 8 классе
Автор: Карезина Нина Валентиновна, учительница
географии МОУ СОШ №5 города Светлого
Калининградской области*



Древний пограничный столб



Типы границ России



Сухопутные границы России

Россия граничит на суше
с 14 государствами

- Северо-западная граница
- Западная граница
- Южная граница

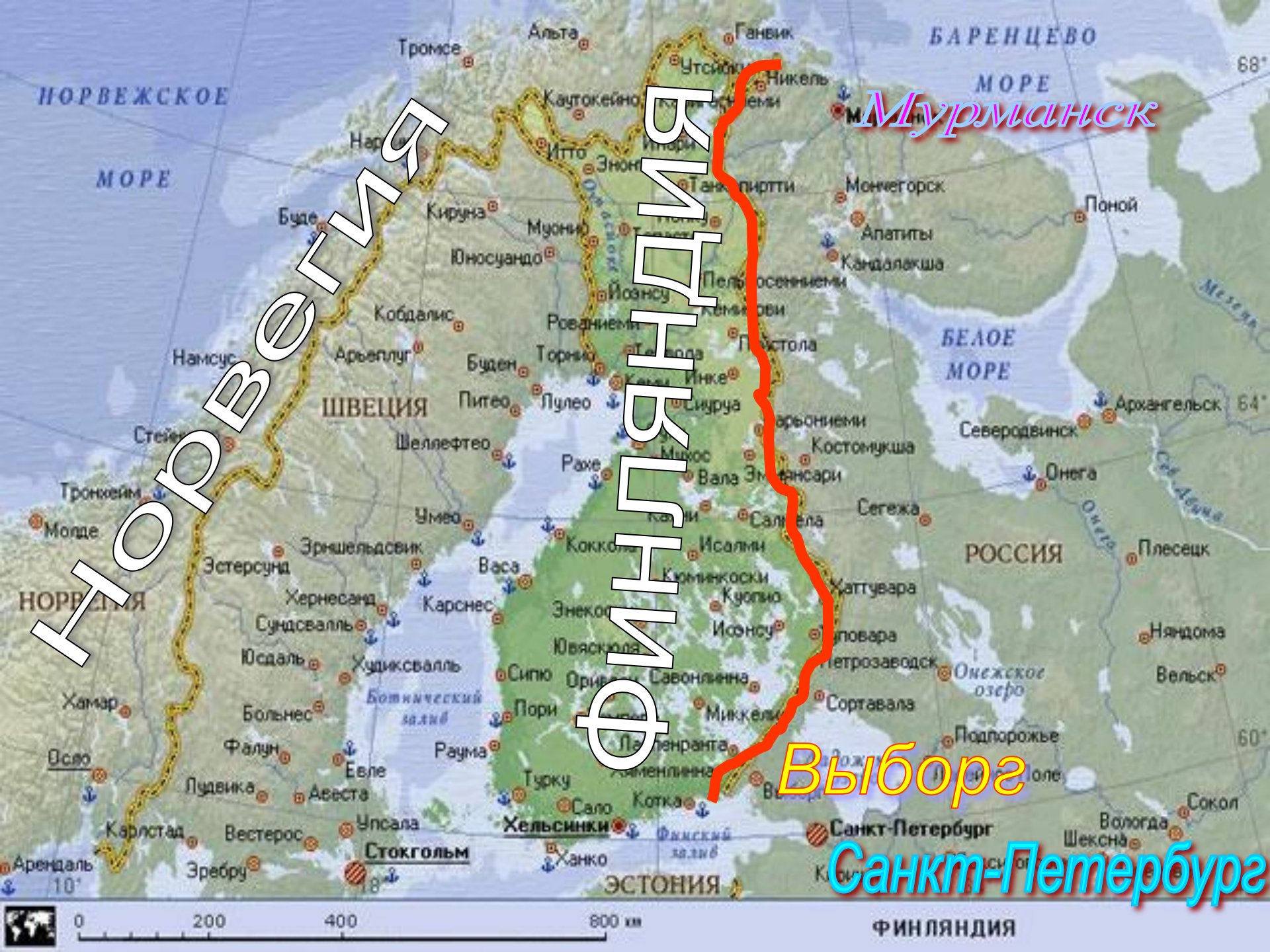


Северо-западная граница

граница
с Норвегией и Финляндией



От Баренцева
до Балтийского моря



НОРВЕЖСКОЕ
МОРЕ

БАРЕНЦЕВО
МОРЕ

Мурманск

НОРВЕГИЯ

ФИНЛЯНДИЯ

БЕЛОЕ
МОРЕ


РОССИЯ

Выборг

Санкт-Петербург



ФИНЛЯНДИЯ



Дорога Мурманск- Норвегия





Железная дорога Санкт-Петербург - Хельсинки



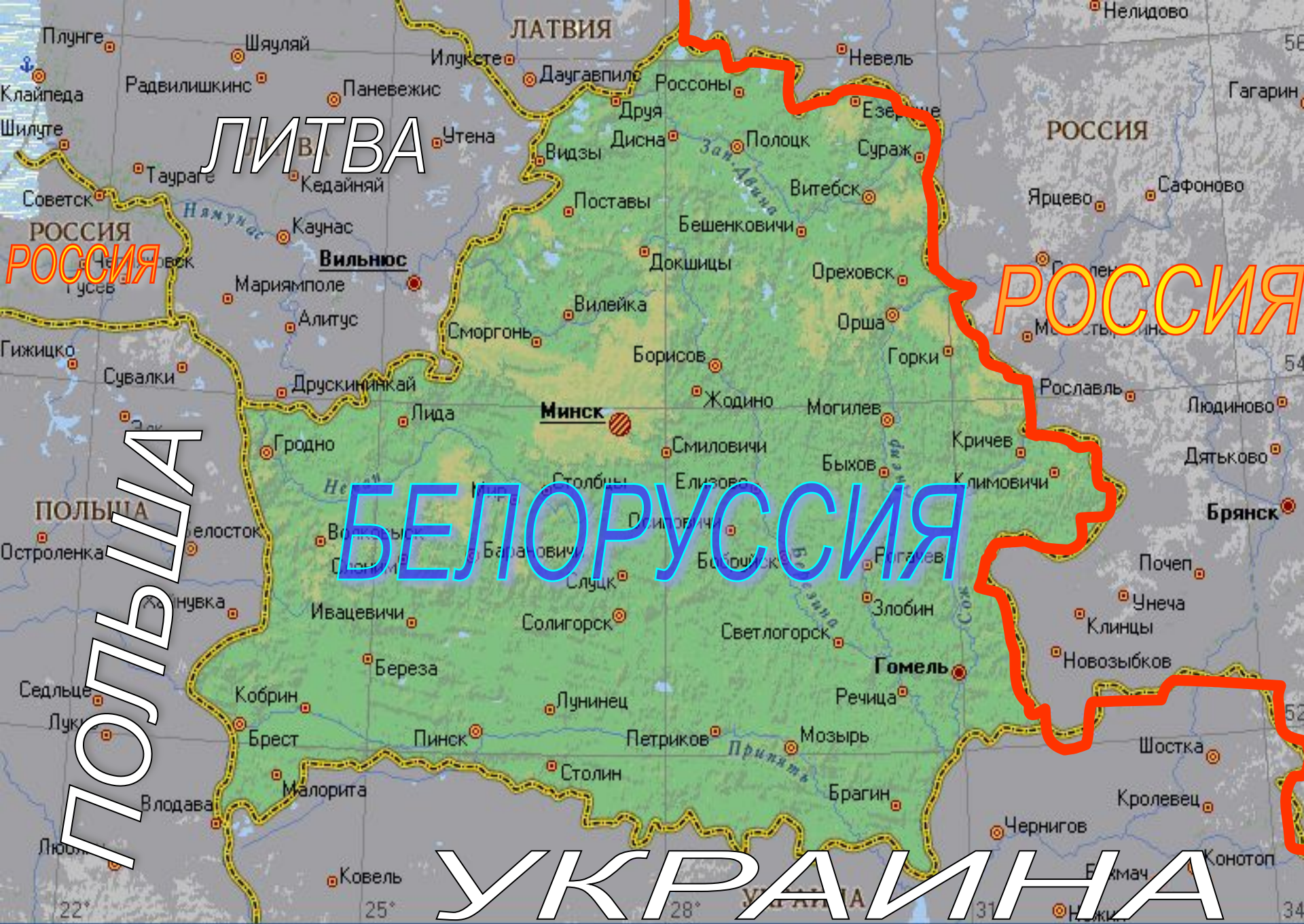




Западная граница

1-й участок: границы со странами Балтии
2-й участок – интеграционная граница с Белоруссией
3-й участок – граница с Украиной





ЛИТВА

РОССИЯ

РОССИЯ

БЕЛОРУССИЯ

ПОЛЬША

УКРАИНА

АДМИНИСТРАТИВНОЕ ДЕЛЕНИЕ

0 100 200 400 км

БЕЛОРУССИЯ

Южная граница

Грузия



КНДР

Казахстан

Азербайджан

Монголия

Китай

Морские границы России

- 38,8 тыс км 2
- США
- Япония

Космическое пространство

Воздушное пространство над государственной территорией

Воздушное пространство над открытым морем

200 миль

24 мили

12 миль

Внутренние воды

Территориальные воды

Прилежащая зона

Экономическая зона

Открытое море



Проанализируйте табл. 3 и 4 с.38

- Домашнее задание:
- § 8 вопросы и задания с. 39