

Презентация создана учеником
5 б класса Шевченко Андреем
(консультант- учитель Людмила
Викторовна Касьянова)

Муниципальное казенное образовательное
учреждение – Ордынского района Новосибирской
области

Ордынская средняя общеобразовательная школа
№1

имени Героя Советского Союза А.Д.Гаранина


Десять великих путешественников

THE DEPTHS OF KENYA



Марко Поло


(1254-1324
гг.)



- Великий путешественник Марко Поло в 1271—1292 гг. совершил поход в Китай. Путешествие, длившееся три с половиной года, проходило через Малую Азию, Персию, Памир и пустыню Гоби. В Китае Марко Поло провел 17 лет, находясь на службе у китайского императора. Домой Марко Поло вернулся морем, обогнув Азию с юга. Участвуя в войне с Генуей, в 1298 г. был взят в плен и в тюрьме продиктовал одному из узников рассказ о своем путешествии, снискавшем ему европейскую славу.

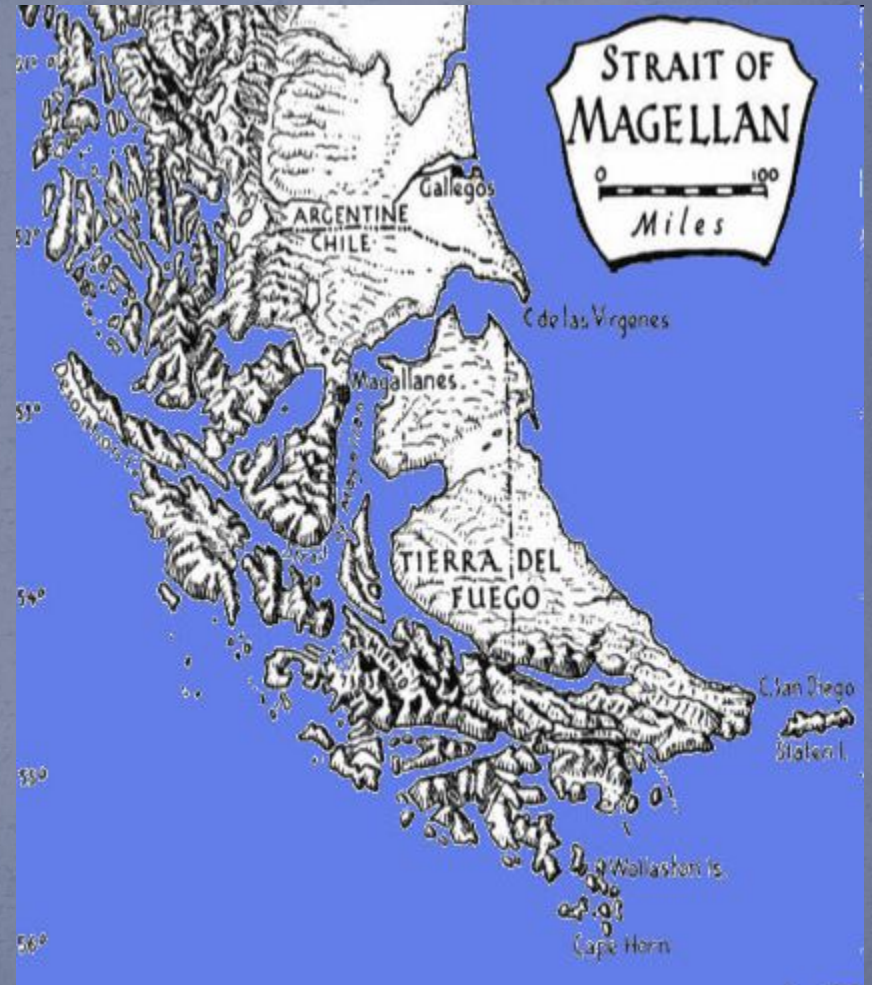
Фернан Магеллан (1480-1521 гг.)

- Во главе испанской морской экспедиции совершил первое кругосветное путешествие. Это путешествие доказало шарообразность нашей планеты и единство Мирового океана.



VOYAGE OF THE VICTORIA





Васко да Гама (1469-1524 гг.)

- Первым проложил морской путь в Индию.





Лиссабон

АФРИКА

ИНДИЯ

Гоа

Каликут

Могодишо

Малинди

Момбаса

Экватор


Мозамбик

Порт-Наталь

SPOX.RU
экстремальный портал

Афанасий Никитин (?-1474 гг.)

- Купец из Твери. В XV в. совершил путешествие в Индию, преодолев на пути туда и обратно Каспийское, Аравийское и Черное моря. Свои впечатления изложил в книге «Хождение за три моря».





Витус Беринг (1680-1741 гг.)



- Исследовал северные и восточные берега нашей страны, открыл пролив между Азией и Америкой, который носит его имя.




Крузенштерн Иван Федорович (1770-1846 гг.)

- Возглавил первое русское кругосветное плавание (1803-1806 гг.)



Давид Ливингстон (1813-1873 гг.)

- Исследовал труднодоступные районы Африки, открыл один из крупнейших водопадов – Виктория.



Пржевальский Николай Михайлович (1839-1888 гг.)

- Исследовал труднодоступные районы Азии. Нанес на карту более 20 горных хребтов, целый ряд озер и рек.



Роберт Пири (1856-1920 гг.)

- Полярный исследователь.
В 1909 г. Первым достиг
Северного полюса.



Руаль Амундсен (1872-1928 гг.)

- Полярный исследователь, в 1911 г. первым достиг Южного полюса. Первый человек, побывавший на обоих географических полюсах планеты.



Проверим наши
знания?

Как зовут этого путешественника?




- Какую часть света он исследовал?

Это Витус Беринг?

- Его именем названо море в Тихом океане?
- Он открыл пролив между Азией и Америкой?




Кто этот путешественник?



- Что доказало его путешествие?


Каковы заслуги этого
исследователя?



Исправляем ошибку учебника




КТО ЭТО?




- Сколько лет это итальянский купец путешествовал по странам Азии?

А это русский купец, открывший...




- За какие три моря он путешествовал?

Первооткрыватель ... полюса



Чем связаны имена ЭТИХ
путешественников?



Портреты могут быть разными!



Проверим наши знания

- Какое открытие было сделано этим путешественником?



Они открыли полюсы Земли



Наши помощники

- <http://www.help-rus-student.ru/text/16/734>.
- <http://www.24open.ru/blogs/user/NATALWY4001429/3146884/>
- <http://pskovlib.ru/calendar2012/july/july16.html>
- http://www.teenbook.ru/young/art-trevel/kaut-komp/520/item_2044/
- <http://www.liveinternet.ru/users/kakula/post178759068/>
- <http://erdene.blog.ru/feeds?from=124981987>