

Европейский Север



Состав района



Природные условия и ресурсы



Хозяйство

Северный полярный круг



Полярная ночь
Северное сияние



Полярный день



Незамерзающее
Баренцево море



Замерзающее Белое море

С-В Атлантическое течение

Баренцево море

Северный морской путь



Белое море

лед



Поморье

Северодвинск

Архангельск



Нарьян-Мар

Воркута

Печора

Ухта

Сыктывкар

Коряжма

Котлас

Великий Устюг

Череповец

Вологда

Рыбинское вдхр

Заливные луга

Северные Увалы

Урал

«Девственные леса Коми»

КРС

ЧМ

Волго-Балтийский канал

Онежское озеро

Петрозаводск
Ладожское озеро

Костомукша

Ковдор

Хибины

Апатиты

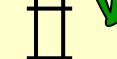
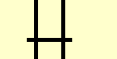
Мурманск

Североморск

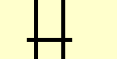


Ni

Al



Fe



Плесецк



Плесецк



Добыча нефти



Оленеводство



Огромные запасы древесины



Металлургический комбинат.



Апатиты - сырье для фосфорных удобрений



Рыболовный флот



Добыча медно – никелевых руд



Эпилог

Географию своей страны нередко приходится изучать заочно, по картам и планам, книгам и картинам, фотографиям и статьям, лишь мысленно бродить по ее равнинам, лесам и степям. Но и таким способом можно достичь в познании страны больших успехов.