




Испания



Флаг Испании



Герб Испании





Карта районов Испании



А это более подробная карта Испании. На ней .отчётливо видны крупнейшие города



Испания – государство на Юго-западе Европы, занимает большую часть Пиренейского полуострова, Балеарские и Питиусские острова в Средиземном море, Канарские острова в Атлантическом океане и два района на североафриканском побережье (города Суэта и Мелилья)

Материковая Испания граничит на западе с Португалией, а на севере с Францией и Андоррой. На севере Испания омывается Бискайским заливом, на крайнем северо-западе и юго-западе – Атлантическим океаном, а на востоке и юго-востоке – Средиземным морем. Испания имеет сухопутные границы с Францией – 623 км, Португалией – 1,214 км, Андоррой – 65 км, английской колонией Гибралтар – 1.2 км, с Марокко – 6.3 км, Мелилья – 9.6 км. Общая протяженность границы по земле: общая – 1,919.1 км, береговая линия – 4,964 км. Испания находится на пересечении важных морских и воздушных путей, связывающих Европу с Африканским и Американским континентами

По величине территории Испания – вторая после Франции страна Западной Европы. Население – 39,2 млн. человек. Национальный состав: испанцы, каталонцы, галисийцы, баски. Языки: испанский (официальный язык – 74% населения), каталонский (автономное сообщество Каталония – 17%), галисийский (автономное сообщество Галисия – 7%), баскский (Страна Басков – 2%). Религия – 99% католики. Столица – Мадрид. Крупнейшие города – Мадрид (3 млн.), Барселона (1,7 млн.), Севилья (714 тыс.).

Административное деление – 17 автономных сообществ

Глава государства – Хуан Карлос. Форма правления – конституционная монархия. А форма территориального устройства – унитарное



Мадрид – столица Испании, был основан в 1561 году вблизи гор Сьерра-де-Гвадаррама по приказу короля Филиппа II. Тогда небольшое селение, существовавшее на месте сегодняшнего Мадрида, стало стремительно развиваться,

.беспорядочно обрастая монастырями и домами знати



Королевский дворец


Пуэрта-де-Алькала, XVIII век

— является одной из

.достопримечательностей Испании



Королевский театр «Реаль»




Центр Мадрида - площадь Пуэрта-Дель-Соль - не только исторический, но и географический центр города. Здесь начинают отсчет испанские дороги. На этой же площади находится символ Мадрида - неуклюжий мишка, срывающий плоды с несуществующего в природе земляничного дерева



Музей Прадо



Королевские сады Кампо-дель-Моро



Хрустальный Дворец в парке Буэн-Ретиро



Улица Мадрида




Здание Конгресса



Среди современных построек Мадрида особый интерес вызывают башни Кувейтской инвестиционной организации (КИО), заметить которые не составит особого труда. А все потому, что, возвышаясь над Мадридом, каждая из башен

.наклонена по направлению друг к другу на 15 градусов



Коррида — без неё просто нельзя
представить страну. Если ты был в
Испании, но не был на корриде — значит ты
много потерял



Храм Дебод, перевезенный в Испанию из Египта

