

# Йошкар-Ола



# Цели и задачи

- *Ознакомление со столицей РМЭ Йошкар - Ола, с культурно-историческими местами города.*
- *Привить любовь к своей Родине, уважение к истории своего народа.*





*Меня зовут Катя,,  
люблю в свободное  
время слушать  
музыку и гулять,  
особенно вечером.*



*Меня зовут Глушкова  
Анна. Люблю  
музыку, спорт,  
читать интересные  
книги.*



## *Образование Йошкар-олы*

- Йошкар-Ола в переводе на русский язык означает Красный город. Его рождение связано с крупнейшим историческим событием-вхождением Марийского края в состав Российского государства в середине 16 века после разгрома Казанского ханства.



## *Первое упоминание о ЙОШКАР-ОЛЕ*

- Первое письменное упоминание о Йошкар-Оле датировано 1 ноября 1584 года в разрядной книге (в главном документе Разрядного приказа 1475-1598 годов) об основании Царево города на Кокшаге и назначении воевод. Однако археологи обнаружили на территории современной Йошкар-Олы материалы свидетельствующие о том, что берега реки Малая Кокшага были заселены древними людьми еще с эпохи мезолита.



## Численность населения

- *Общая численность населения города-279,4 тысячи человек, из них русских 67,7%, мари 24,0%, татар 4,3% и других национальностей 4,0%, всего более 60 национальностей.*



## *Государственный герб республики Марий Эл*

- Государственный герб республики Марий Эл является символом Марийского государства, его официальной эмблемой. Герб республики Марий Эл утвержден 21 января 1993 году. Автором герба Республики Марий Эл является художник Измаил Варсонофьевич Ефимов.

# Символика Йошкар - Олы

## Герб



Герб города Йошкар - Олы имеет щитовидную форму с прямыми углами на верхней части и с закругление двух нижних углов в овалы и острием к середине нижней части. Герб города утвержден исполкомом Йошкар – Олинского городского совета 19 августа 1968 года.

## Флаг



Флаг Республики Марий Эл представляет собой прямоугольное полотнище с горизонтальными полосами: верхняя полоса - лазоревая, нижняя - алая, средняя - белая. Государственный флаг Республики утвержден 3 сентября 1993 года.



# *Духовная сфера жизни*



- Многогранна и духовная сфера жизни. В республике действует несколько религиозных конфессий. Это исторически сложившиеся православной церкви, религиозные объединения, исповедующие ислам и язычество, а также новые религиозные организации, созданные на основе иудаизма, протестантизма, восточных религиозных систем.

# *Образование*

- В городе - 36 общеобразовательных школ 10 профессионально - технических училищ, в которых обучается 32 тысячи учащихся. Каждый пятый житель города учится.



# *Символика вечного огня*

Божественная энергия,  
очищение, откровение,  
преобразование,  
возрождение, духовный  
порыв. искушение,  
чистолюбие,  
вдохновение, сильный и  
активный элемент  
символизирующий как  
созидательные, так и  
разрушительные силы.



# ***ИНФРАСТРУКТУРА***

- На территории республики действует 8 аэропортов, в том числе 1 - межреспубликанского значения, есть железнодорожный и автовокзал. 17 железнодорожных станций, 30 пассажирских автостанций .



# *Достопримечательность города Йошкар-Олы*



- На проспекте Гагарина наш гость - космонавт Владимир Ляхов.



# *Культура Йошкар-Олы*

- Известна столица Республики Марий-Эл и как центр финно-угорской культуры, своеобразие городу придают памятники старины, парки и скверы, обилие цветов и зелени, водная гладь реки Малая Кокшага. Неповторимы его улицы, площади и бульвары.

# *Марийский национальный театр*

- Всего в республике работает 6 театров.

Один из них  
Марийский  
национальный  
театр имени М.  
Шкетана. Он  
находится на  
площади Ленина.



# *Водные ресурсы Марий Эл*




- В республике Марий Эл насчитывается 14 рек и 689 озер. Самая длинная река - Малая Кокшага. Длина ее составляет 219 километров.



# *Река Кокшага*

A scenic view of the Kokshaga River. In the foreground, a dam with several waterfalls is visible. The water is cascading down, creating a large rainbow. The river flows towards the background, where a bridge and some buildings are visible under a blue sky with scattered clouds. The overall atmosphere is bright and clear.

*Вид с моста*

A long-exposure photograph of a city at night. The sky is a deep blue with a hint of purple from the setting or rising sun. In the foreground, a road is visible with long, horizontal light trails from cars, showing red and white streaks. Several buildings are illuminated, with some windows glowing. A tall, thin chimney stack is visible in the middle ground. The overall scene is a vibrant yet dark urban landscape.

*Так наш город  
выглядит ночью*


*Как прекрасен...*

Парк Культуры




*Музыкальное училище  
им. Палантая*





*Йошкар-Ола, ты как  
мать, любому гостю  
рад...*



# *Площадь Ленина*





## *Шедевры культуры*

- В городе насчитывается более 200 памятников истории и культуры как местного, так и общероссийского значения. Среди шедевров архитектуры, охраняемых государством-Вознесенская церковь, Дом Пчелина, Дом Советов. Идет реставрация отдельных памятников и храмов.

# *Марийский Государственный университет*

- **Марийский  
Государственный  
университет был  
открыт 1 сентября  
1972 года.**







## ***В ЗАКЛЮЧЕНИИ***

- Показав достопримечательности нашего города, мы надеемся, что вы узнали как прекрасна и красива наша столица Республики Марий Эл - Йошкар-Ола.



**Презентацию выполнили:**

**Мамаева Екатерина**

**и**

**Глушкова Анна**

***11 «Г» класс***

***2005 год***