


Мировой океан и его части

Автор презентации:
Стальмахович Светлана Владимировна,
учитель географии МОУ СОШ №1
пгт Серышево Амурская область



Океан – это единое водное пространство, которое нигде не прерывается



Название «океан» происходит от имени мифической реки Океан, которая по представлениям вавилонян и египтян омывала плоский диск суши. По мере накопления географических знаний стало ясно, что материки омывает не река, но название «Океан» сохранилось.



Мировой океан

Северный Ледовитый океан

Тихий океан

Индийский океан

Атлантический океан

Тихий океан



Млн. кв. км
91,8
Площадь
– неэо
и Хи

Атлантический
океан – площадь
93,4 млн. кв. км

**Мировой
океан**
Площадь – 361
млн. кв. км

Индийский океан
– площадь 74,9
млн. кв. км

кв. км
Млн. кв. км
91,3
Площадь
– неэо
и Хи

Северн



Море – часть океана, отделенная от него островами или полуостровами, отличающаяся от океана свойствами воды, обитателями

Моря

Внутренние

(почти со всех сторон окружены сушей)

Черное море
море

Балтийское море
море

Окраинные

(находящиеся у краев материков)

Берингово

Аравийское



Задание 1

- Пользуясь физической картой полушарий, определите, внутренними или окраинными являются моря: Красное, Карское, Охотское, Японское. Частями каких океанов являются эти моря?

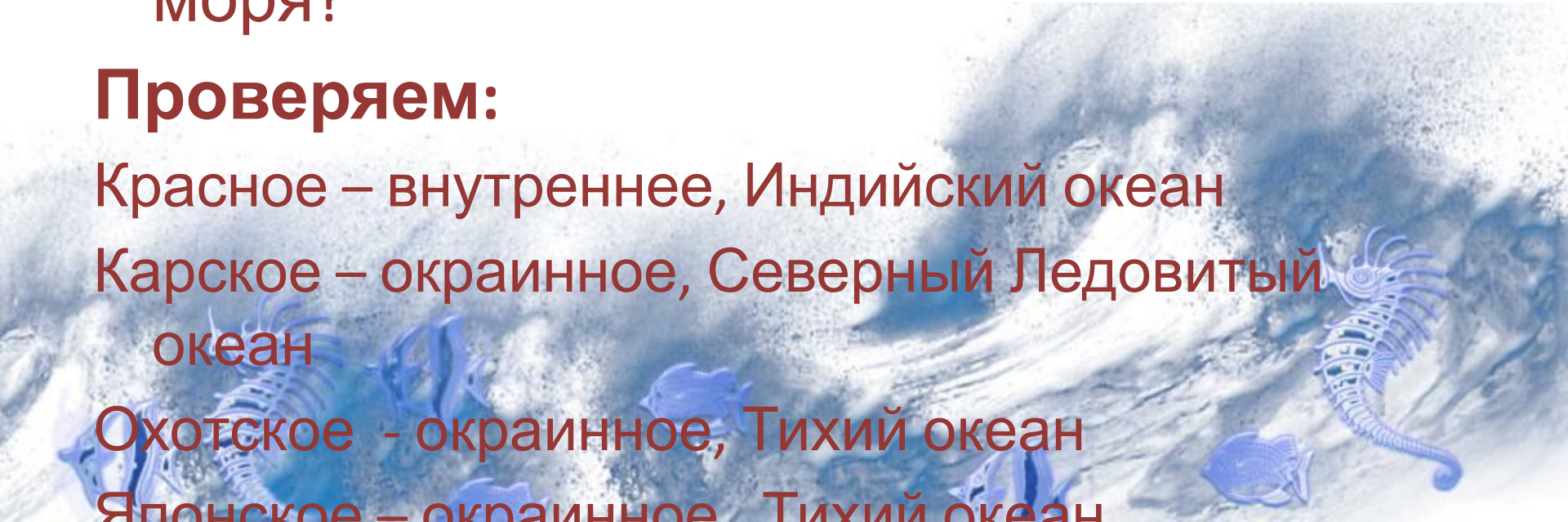
Проверяем:

Красное – внутреннее, Индийский океан

Карское – окраинное, Северный Ледовитый океан

Охотское - окраинное, Тихий океан

Японское – окраинное, Тихий океан



Залив – часть океана, моря, вдающаяся в сушу. По свойствам воды, особенностям течений, видам организмов



Бенгальский залив



Бискайский залив



Мексиканский залив



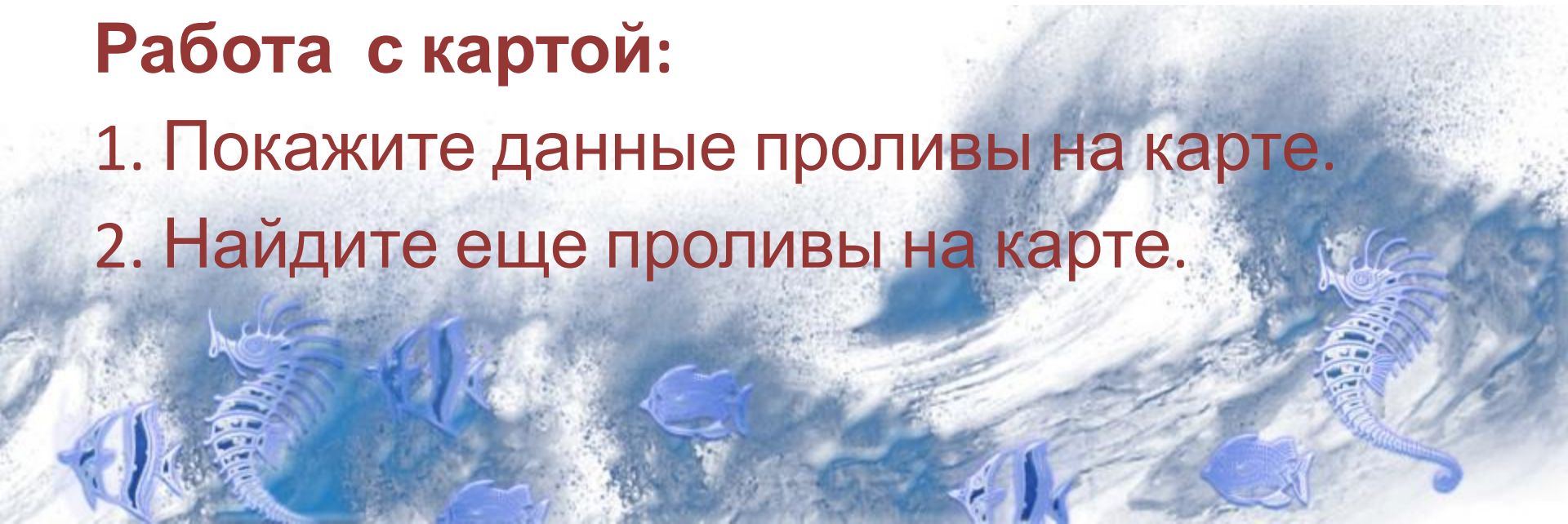
**Пролив – узкое водное пространство,
ограниченное с двух сторон берегами
материков или островов**

**Самый длинный пролив – Мозамбикский –
1760 км**

Самый широкий пролив – Дрейка - 818 км

Работа с картой:

- 1. Покажите данные проливы на карте.**
- 2. Найдите еще проливы на карте.**



Суша в океане

- **Материк** – огромный участок суши, со всех сторон омываемый водой

Евразия
54 млн.кв.км

Африка
30,3 млн.кв.км

Северная
Америка
24,2 млн.кв.км

Южная
Америка
17,8 млн.кв.км

Антарктида
14 млн.кв.км

Австралия
9 млн.кв.км



Суша в океане

Остров – небольшой участок суши, со всех сторон омываемый водой.

Материковые

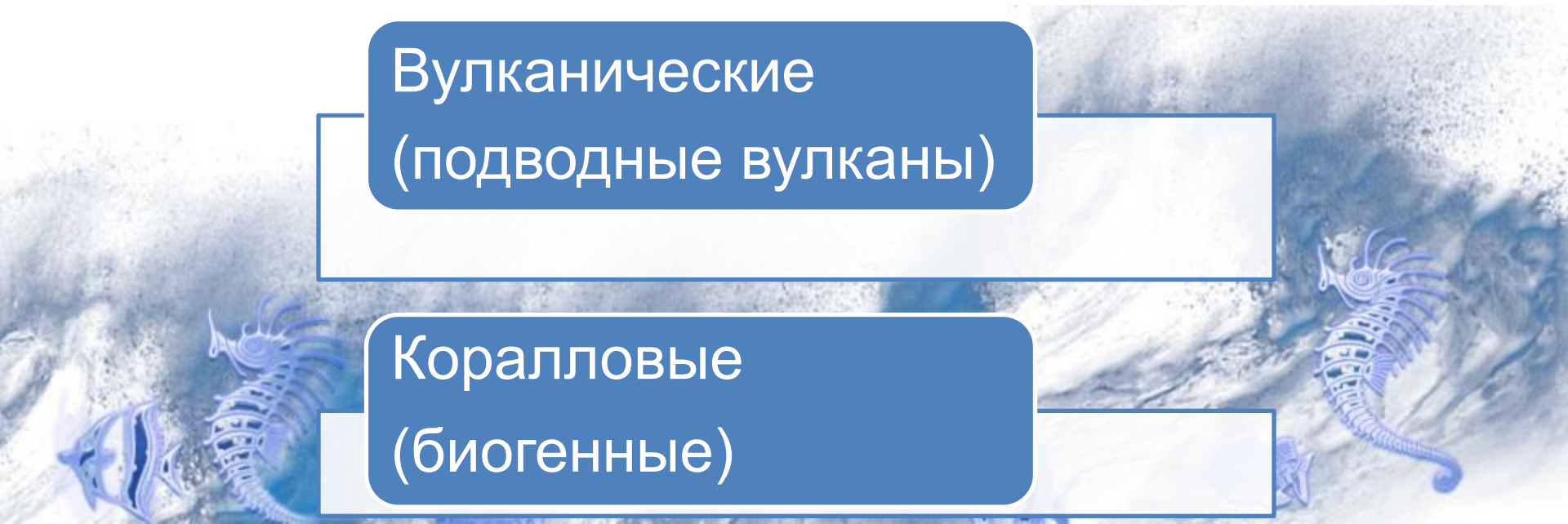
(откололись от материка)

Вулканические

(подводные вулканы)

Коралловые

(биогенные)



Суша в океане

- **Архипелаг** – группа островов, лежащих недалеко друг от друга и имеющих общее основание

Приведите примеры архипелагов



Суша в океане

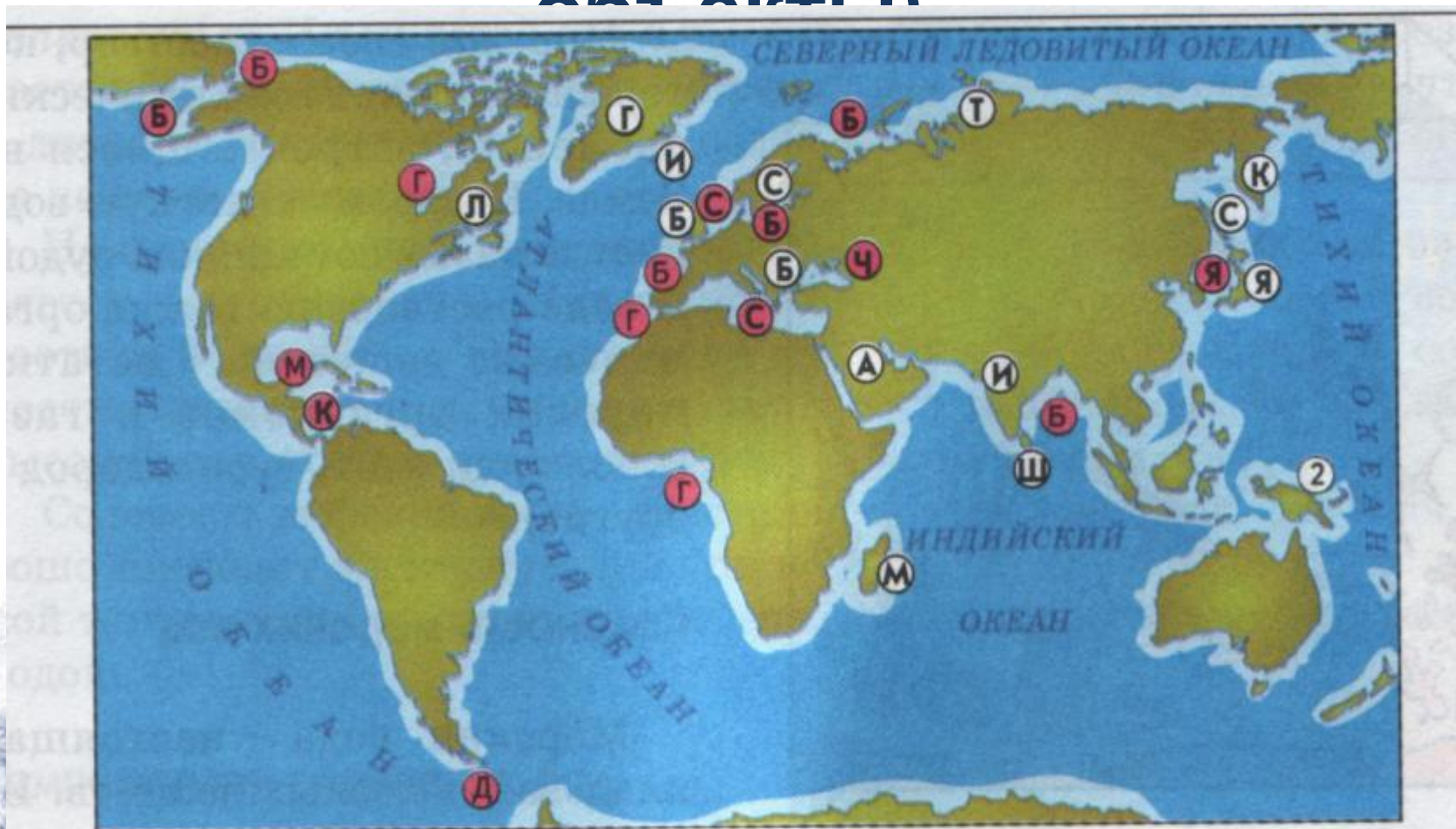
- **Полуостров** – участки материков и островов, глубоко вдающиеся в океан, омываемые с трех сторон водой

- **Работа с картой**

1. Найдите на карте полушарий полуострова Камчатка, Аравийский, Индостан.
2. Назовите частями какого материка они являются?



Работа с картой (назовите географические объекты)



- Ⓛ – части океана (в кружке – первые буквы их названий)
- Ⓛ – части суши (в кружке – первые буквы их названий)

Задание

- Совершите морское путешествие из Токио в Лондон.

Перечислите все географические объекты, которые встретятся на вашем маршруте.



Домашнее задание

- Параграф 24
- На контурной карте обозначьте все океаны, материки, 5 островов, 5 полуостровов, 5 проливов, 5 заливов, 3 архипелага.



Литература

- Начальный курс географии: Учеб. для 6 кл. общеобразоват. Учреждений/ Т.П. Герасимова, Н.П. Неклюкова.- М.: Дрофа, 2004
- География (Мир Земли). Учебник для 6-го класса общеобразовательной школы/ Под ред. В.А. Кошевого.- М.: Баласс, 2007
- http://go.mail.ru/search_images?q=%E1%E5%ED%E3%E0%EB%FC%F1%EA
- http://go.mail.ru/search_images?q=%20%EC%E5%EA%F1%E8%EA%E0%ED%F1%EA%E8%E9%20%E7%E0%EB%E8%E2&us=19
- http://go.mail.ru/search_images?q=%C1%E8%F1%EA%E0%E9%F1%EA%E8%E9+%E7%E0%E

