

Население России.

Обобщающий урок.
География 8 класс

Бадрутдинов Рифат Рашитович

Наименование ОУ:

МБОУ «Мурзинская средняя
общеобразовательная школа»

Населенный пункт: с. Эбалаково

Регион: Республика Татарстан

Цели урока:

- **Обучающие:** обобщение знаний по теме «Население России»;
- **Развивающие:** развитие логического мышления, общекультурной компетенции;
- **Воспитательные:** воспитание патриотизма, чувства гордости за народ нашей страны; воспитание интереса к предмету, уверенности в своих знаниях.
- **Задачи урока:**
 - 1) в игровой форме повторить и обобщить знания о географических открытиях XVI-XX веков;
 - 2) научить применять знания в новых условиях;
 - 3) воспитать интерес к народам проживающим на территории России;
 - 4) развить коммуникационные способности, умение работать в команде.

Правила игры:

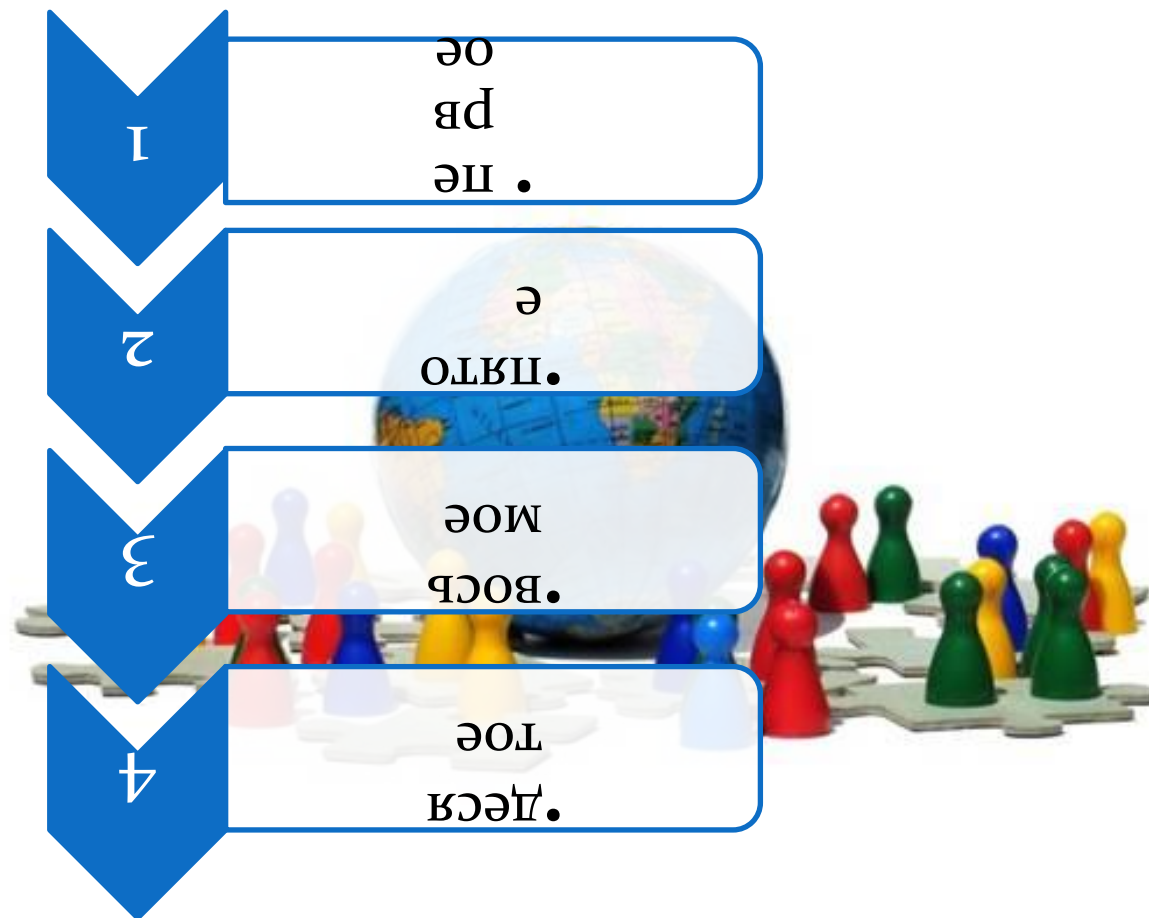
	1	2	3	4
Численность населения	5	5	<u>10</u>	<u>10</u>
Этнический, языковой и религиозный состав населения	5	<u>10</u>	<u>10</u>	5
Городское и сельское население	5	<u>10</u>	<u>10</u>	<u>15</u>
Размещение населения	5	5	<u>10</u>	<u>10</u>
Миграция населения	5	<u>10</u>	<u>10</u>	5

1. Какова численность населения России в 2010 году?

- 1) 142 млн. человек
- 2) 145 млн. человек
- 3) 164 млн. человек
- 4) 280 млн. человек



2. Какое место занимает Россия в мире по численности населения в мире?



Л
Н
Р
Т
Э
Ф
П
Д
Ю
И
Л
Н
О
Ц

3. По численности населения Россия уступает:



4. Какой из перечисленных народов России является наиболее крупным по численности?

чуваши

карелы

татары

башкиры



5. Большая часть народов России принадлежит к ... языковой семье.



индоевропейской



алтайской



кавказской



уральской



6. Какая из республик России является наиболее многоязычной?

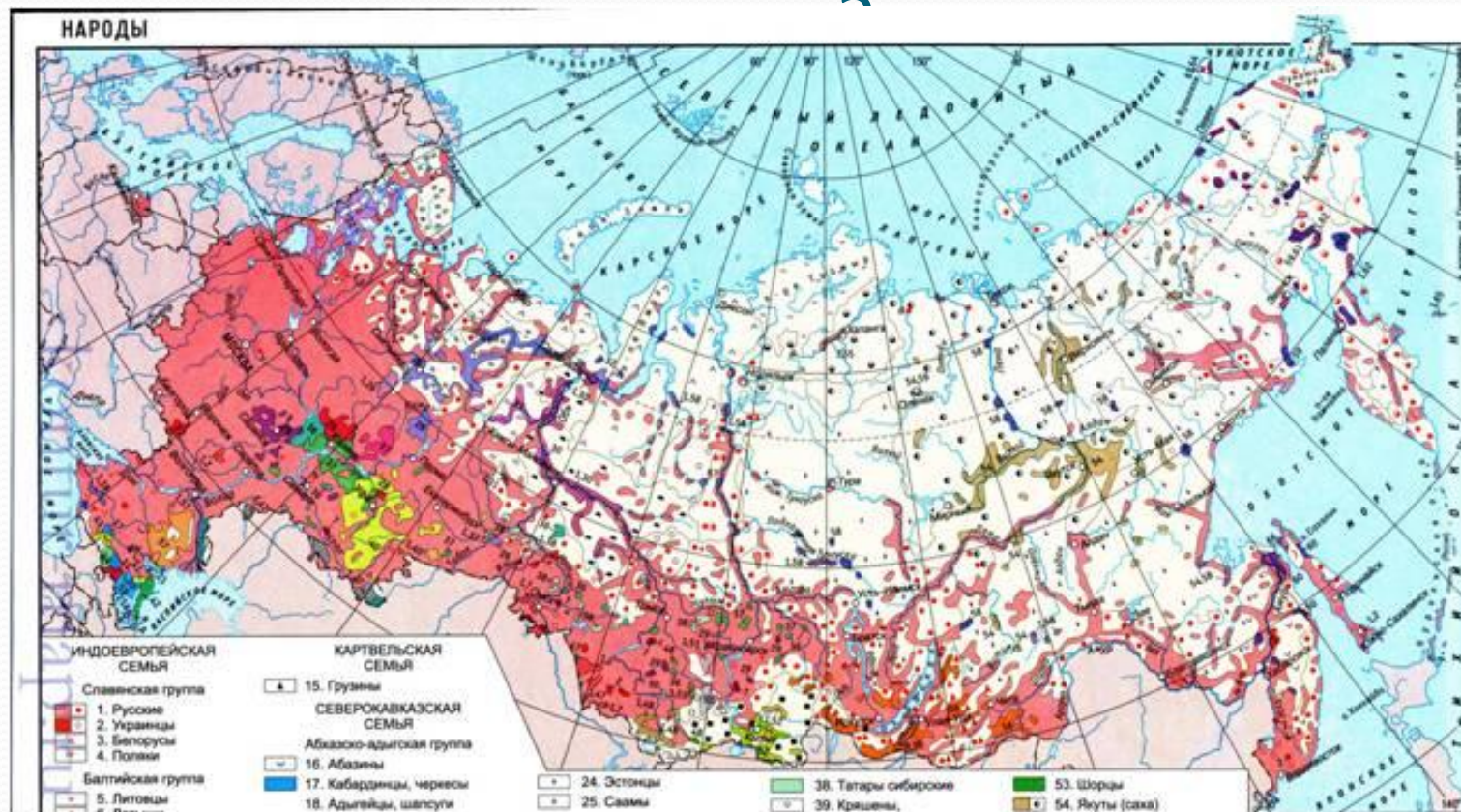


1. Татарстан.
3. Якутия.

2. Дагестан.
4. Карелия.



7. Какой из регионов России имеет наиболее однородный национальный



Восточная Сибирь.


Центральная Россия.

Северный Кавказ.

Дальний Восток.




8. Какое из перечисленных вероисповеданий не распространено в России?



1. Ислам



2. СИНТОИЗМ



3. православие



4. буддизм



11. Найдите ошибку в перечне городов миллионеров.



1. Москва



2. Казань




3. Псков



4. Волгоград



12. Установите соответствие:



1. Аул



3. Хутор

- А. Отдельная усадьба
- Б. крупное поселение с церковью
- В. Населенный пункт на Кавказе
- Г. Казачье поселение

1. 1А, 2Б, 3В, 4Г.

2. 1Г, 2В, 3Б, 4А.

3. 1В, 2Г, 3А, 4Б.

4. 1Б, 2А, 3Г, 4В



2. Станица



4. Село



14. Как называется процесс заселения территории и образования населенных пунктов?

Расселение населения

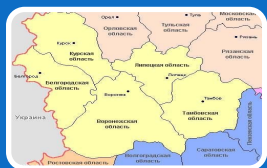
Агломерация.

Плотность населения

Урбанизация



15. Наименьшую плотность населения среди регионов России имеет:



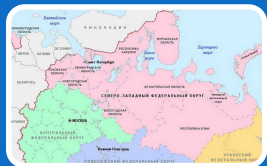
Центрально-Черноземный район



Центральный район



Поволжский район



Европейский Север



16. Средняя плотность населения России составляет

1	<input type="text"/>
2	<input type="text"/>
3	<input type="text"/>
4	<input type="text"/>



17. Перемещение людей из одного постоянного места жительства в другое называется:



1. популяция



2. урбанизация



3. агломерация



4. миграция



20. Из каких стран направляется основной поток мигрантов в Россию?



Из США



Из стран Западной Европы.



Из Израиля



Из стран СНГ



Правила игры:

- Класс делится на две команды;
- Придумать название команды, эмблему, девиз, выбрать капитана;
- Команда выбирает категорию и номер вопроса;
- За правильный ответ получает баллы;
- При не верном ответе другая команда имеет возможность ответить на вопрос;
- Побеждает команда набравшая наибольшее количество очков.
- Надо нажать на ответ, которую выбрала команда, чтобы узнать ответ верный или нет.



ПРАВИЛЬНО!!!



НЕ ПРАВИЛЬНО!




Интернет ресурсы.

- Флаги <http://www.fast-travel.ru/flags-of-the-world>
- [http://images.yandex.ru/yandsearch?source=wiz&fp=0&text=%D0%B3%D0%BE%D1%80%D0%BE%D0%B4%D1%81%D0%BA%D0%B0%D1%8F%20%D0%B0%D0%B3%D0%BB%D0%BE%D0%BC%D0%B5%D1%80%D0%B0%D1%86%D0%B8%D1%8F&noreask=1&pos=5&lr=43&rpt=simage&family=yes&uinfo=ww-1349-wh-667-fw-1124-fh-461-pd-1&img_url=http%3A%2F%2Fupload.wikimedia.org%2Fwikipedia%2Fcommons%2Fthumb%2F3%2F34%2FSkyline from Jardins.jpg%2F800px-Skyline from Jardins.jpg](http://images.yandex.ru/yandsearch?source=wiz&fp=0&text=%D0%B3%D0%BE%D1%80%D0%BE%D0%B4%D1%81%D0%BA%D0%B0%D1%8F%20%D0%B0%D0%B3%D0%BB%D0%BE%D0%BC%D0%B5%D1%80%D0%B0%D1%86%D0%B8%D1%8F&noreask=1&pos=5&lr=43&rpt=simage&family=yes&uinfo=ww-1349-wh-667-fw-1124-fh-461-pd-1&img_url=http%3A%2F%2Fupload.wikimedia.org%2Fwikipedia%2Fcommons%2Fthumb%2F3%2F34%2FSkyline%20from%20Jardins.jpg%2F800px-Skyline%20from%20Jardins.jpg)
- http://images.yandex.ru/yandsearch?source=wiz&fp=0&text=%D1%81%D0%B5%D0%BB%D1%8C%D1%81%D0%BA%D0%B0%D1%8F%20%D0%BC%D0%B5%D1%81%D1%82%D0%BD%D0%BE%D1%81%D1%82%D1%8C&noreask=1&pos=6&lr=43&rpt=simage&family=yes&uinfo=ww-1349-wh-667-fw-1124-fh-461-pd-1&img_url=http%3A%2F%2Fwww.timetolive.ru%2Fimages%2Fupload%2Fimage%2F73b.jpg
- <http://commons.wikimedia.org/wiki/>
- <http://images.yandex.ru/yandsearch?>

9. Как называется скопление населенных пунктов, объединенных транспортными, хозяйственными и культурно-бытовыми связями?




1. Сельская местность.
2. Город.
3. Агломерация.
4. Урбанизация.



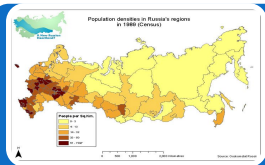
10. Как называется обитаемая территория вне городов, не связанная с ними хозяйственными функциями?



1. Мегаполис.
2. Сельская местность.
3. Агломерация.
4. Урбанизация.



13. Величина, показывающая количество проживающих на определенной площади людей, называется...



1. ПЛОТНОСТЬ
населения



2. урбанизация



3. агломерация



4. расселение



18. Выберите регион, в котором наблюдается миграционный прирост населения



Республика Саха
(Якутия)



Мурманская область



Ставропольский край



Чукотский АО



19. Выберите регион, в котором
наблюдается миграционный отток

населения



Московская область



Краснодарский край



Магаданская область



Волгоградская область

