The background of the slide is a photograph of the Taj Mahal in Agra, India, during sunset. The sky is a deep orange, and the white marble of the mausoleum is silhouetted against the bright light. In the foreground, a small boat with several people is on the water, which reflects the warm colors of the sky and the structure of the Taj Mahal.

Общая характеристика ИНДИИ

Выполнила: Тимошина Мария.



□ Государство общей площадью 3,3 млн кв. км. расположено в **Южной Азии**, занимая полуостров **Индостан**.

□ На севере граничит с Афганистаном, Бутаном, Китаем и Непалом, на востоке - с Бангладеш и Мьянмой.

□ На западе - с Пакистаном.

□ На востоке омывается Бенгальским заливом. На юге - Полкским проливом и Индийским океаном.

□ На западе - Аравийским морем.

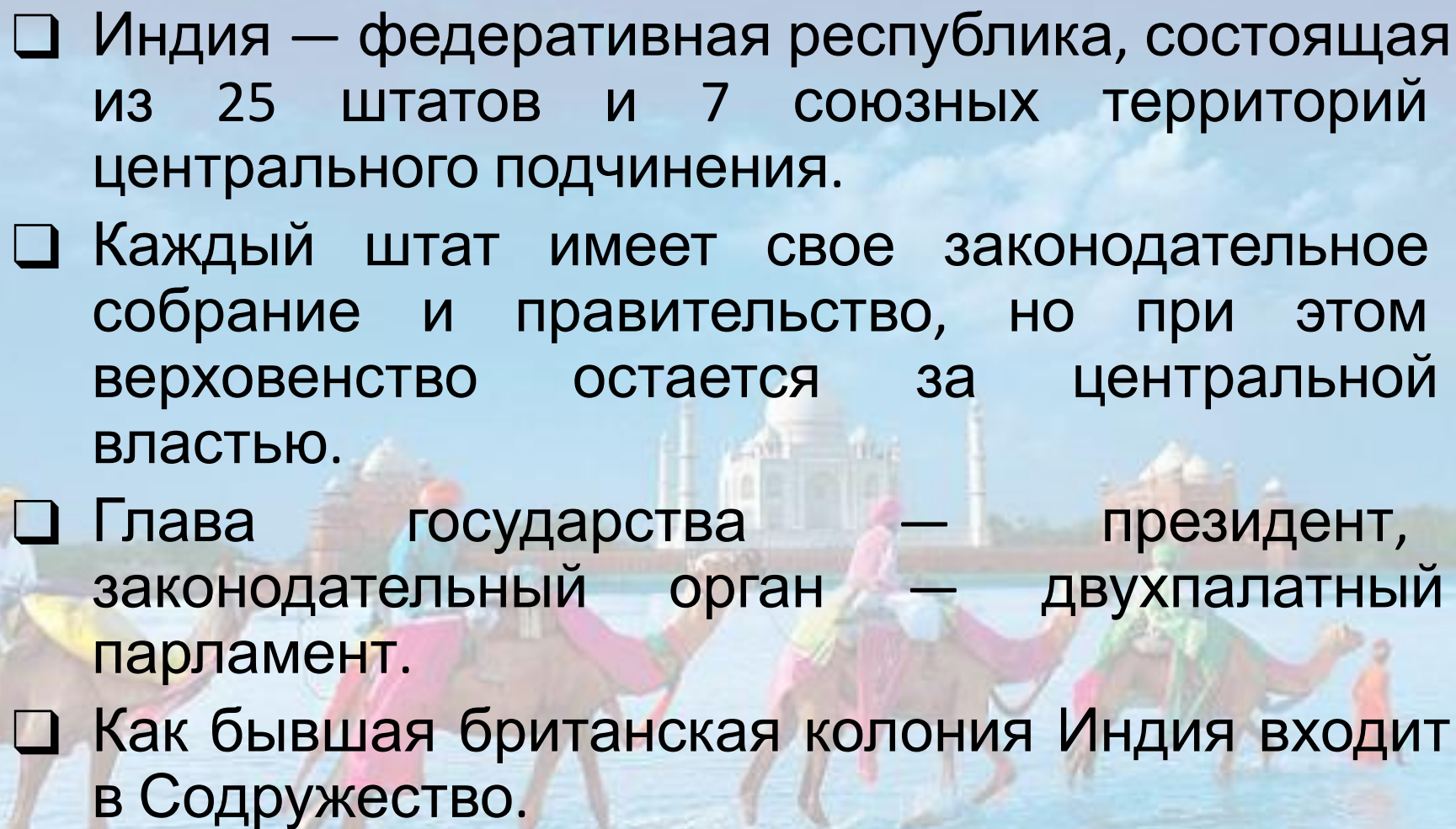
В состав Индии входят Андаманские и Никобарские острова, а также острова Таккадивские, Аминдивские и Миникой в юго-восточной части Аравийского моря.



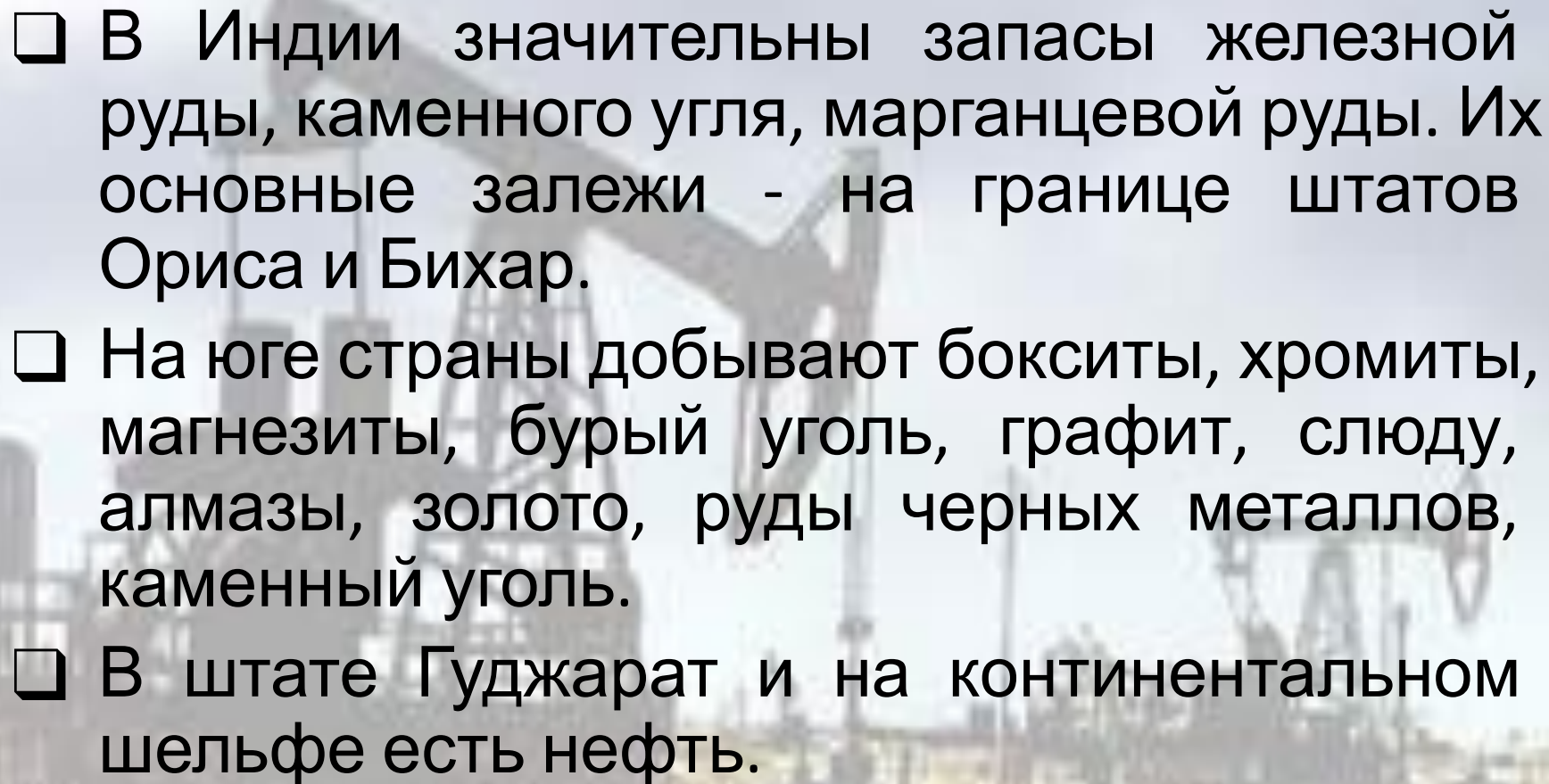
Столица – Нью – Дели.

ЭГП

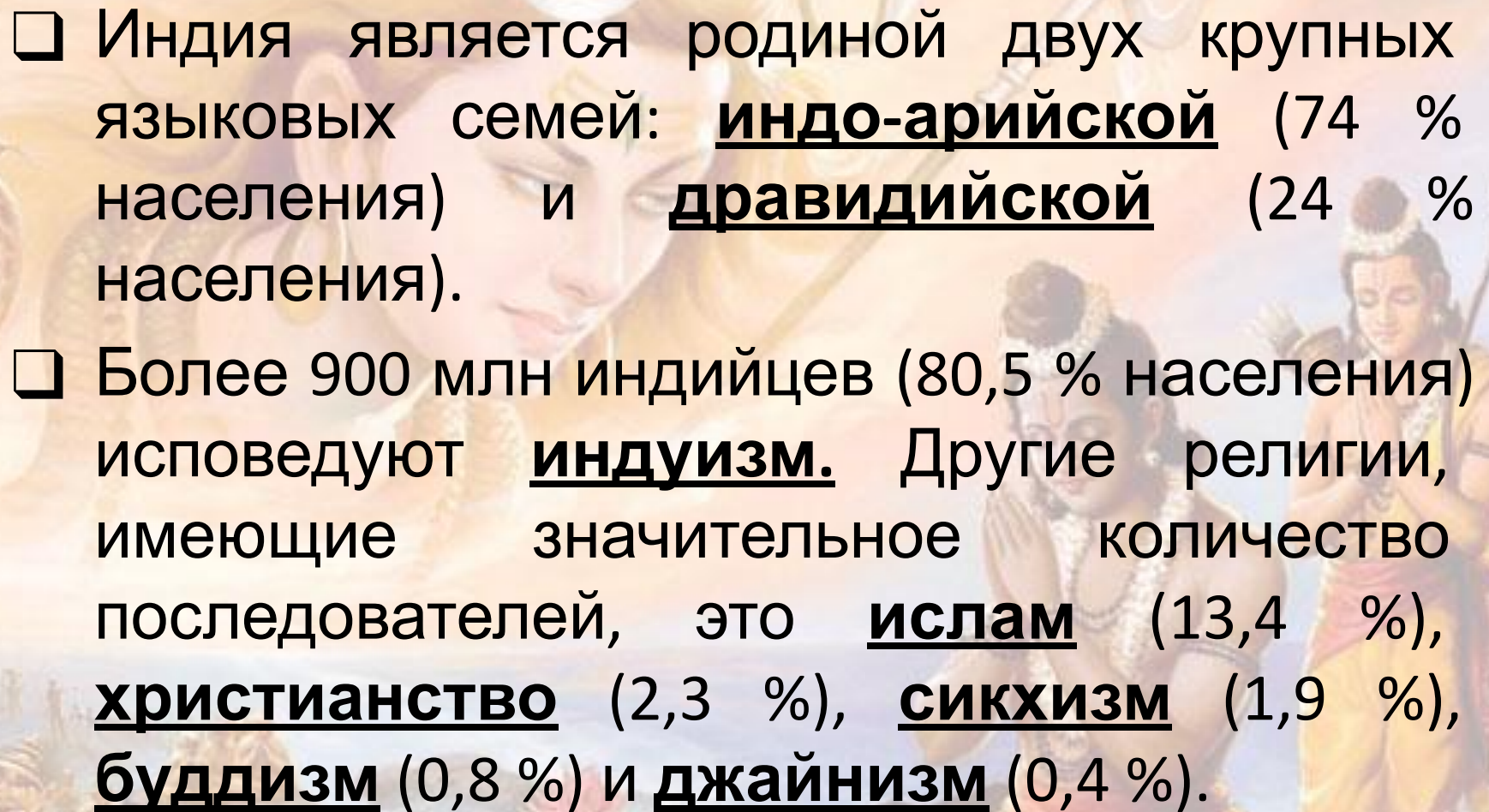
- ❑ Имеет широкий выход в океан – на З и Юз = Аравийское море, на В и ЮВ – Бенгальский залив.
- ❑ Лежит на морских путях из Средиземного моря в Индийский океан, из Юго-Западной Азии в Восточную и Юго – Восточную Азии.
- ❑ На севере, СВ – сухопутные границы с большим числом соседей, но граница проходит по горным рубежам.
- ❑ Вывод: в целом, ЭГП Индии благоприятно для развития экономики страны.


- 
- ❑ Индия — федеративная республика, состоящая из 25 штатов и 7 союзных территорий центрального подчинения.
 - ❑ Каждый штат имеет свое законодательное собрание и правительство, но при этом верховенство остается за центральной властью.
 - ❑ Глава государства — президент, законодательный орган — двухпалатный парламент.
 - ❑ Как бывшая британская колония Индия входит в Содружество.

- ❑ Природно-географические условия страны крайне разнообразны.
- ❑ Большую ее часть занимает нагорье Декан.
- ❑ Всего территорию Индии пересекают 7 горных цепей, среди которых - самая высокая горная страна мира - Гималаи.
- ❑ Между Деканом и Гималаями широкой дугой тянется обширная Индо-Гангская низменность (Джамно-Гангская равнина), побережья также обрамлены узкой лентой равнин.

- 
- ❑ В Индии значительны запасы железной руды, каменного угля, марганцевой руды. Их основные залежи - на границе штатов Ориса и Бихар.
 - ❑ На юге страны добывают бокситы, хромиты, магнезиты, бурый уголь, графит, слюду, алмазы, золото, руды черных металлов, каменный уголь.
 - ❑ В штате Гуджарат и на континентальном шельфе есть нефть.

- ❑ По количеству населения (1,2 млрд. человек) Индия занимает второе место в мире после Китая.
- ❑ Почти 70 % индийцев проживают в сельских регионах, хотя за последние десятилетия миграция в большие города привела к резкому увеличению городского населения.
- ❑ Половой состав населения характеризуется превышением количества мужчин над количеством женщин. Мужское население составляет 51,5 %, а женское — 48,5 %.
- ❑ Среднее по стране соотношение мужского и женского населения: 944 женщины к 1,000 мужчин.
- ❑ Средний возраст населения Индии составляет 24,9 лет, а годовой прирост населения — 1,38 %; на 1,000 человек.

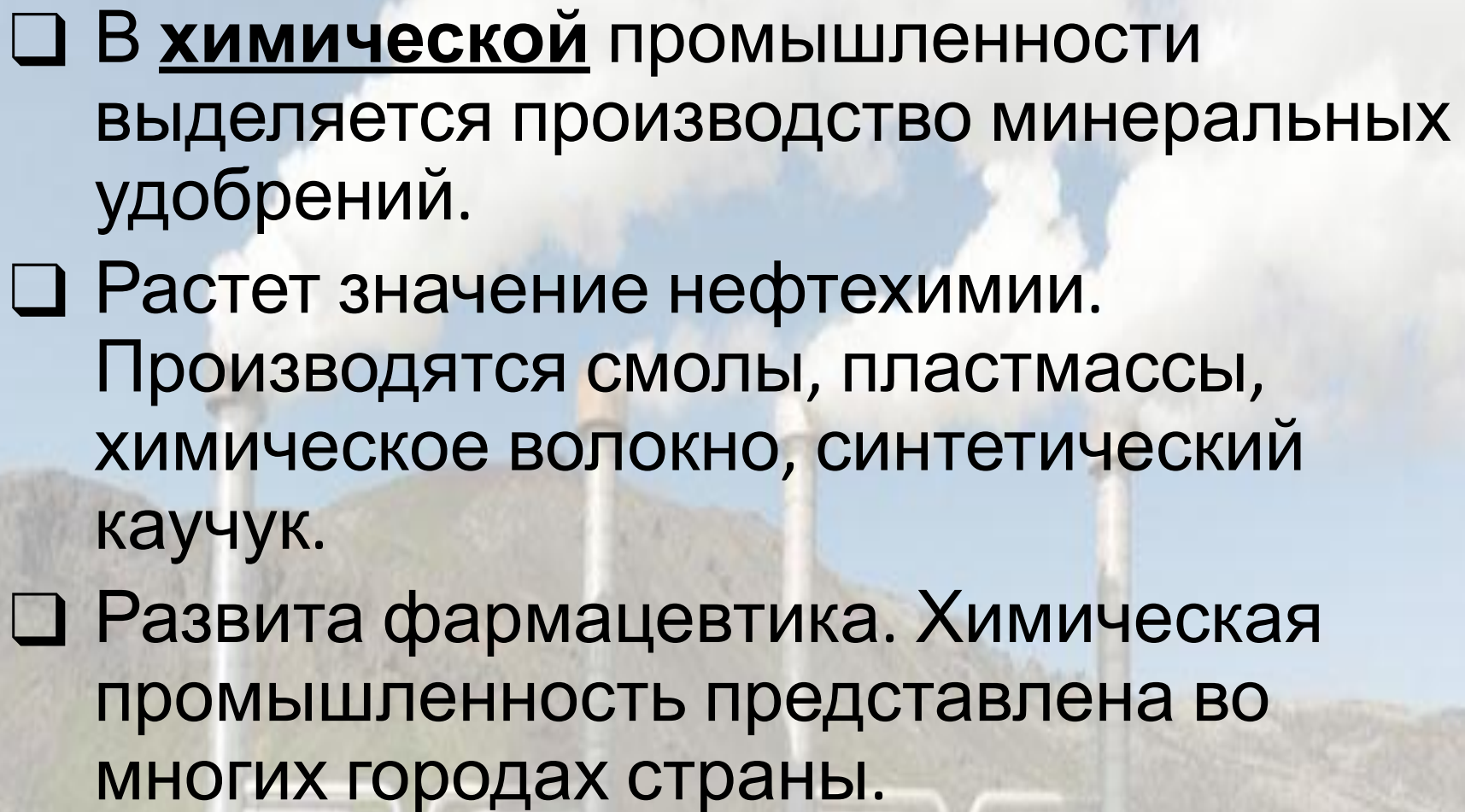
- 
- Индия является родиной двух крупных языковых семей: индо-арийской (74 % населения) и дравидийской (24 % населения).
 - Более 900 млн индийцев (80,5 % населения) исповедуют индуизм. Другие религии, имеющие значительное количество последователей, это ислам (13,4 %), христианство (2,3 %), сикхизм (1,9 %), буддизм (0,8 %) и джайнизм (0,4 %).

A grayscale globe of the Earth is shown in the background. The country of India is highlighted in a solid green color. The globe shows the outlines of continents and latitude/longitude lines.

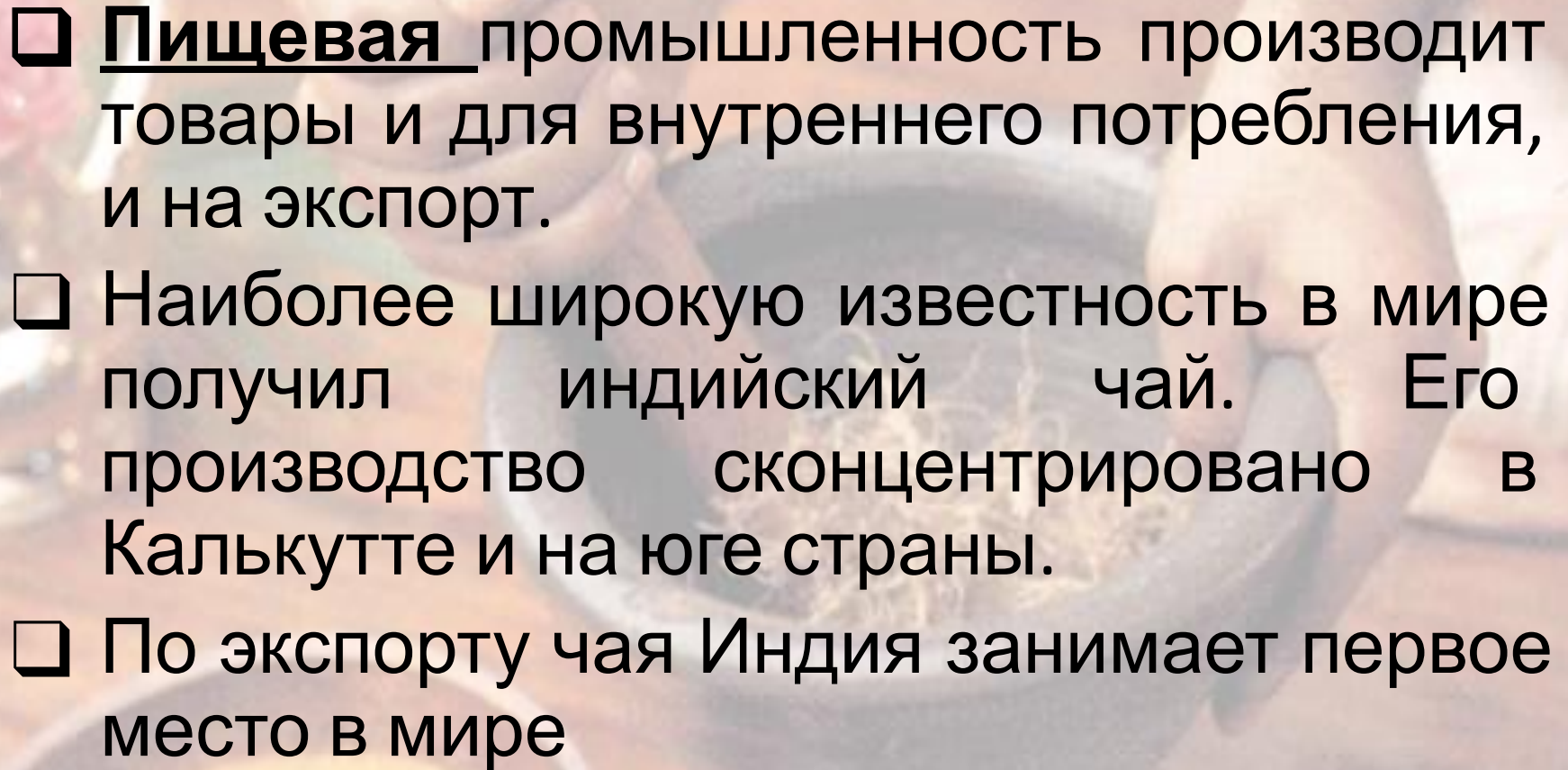
□ Индия является крупной промышленной державой. Она входит в десятку крупнейших индустриальных стран мира.

□ В промышленности Индии занято 1\5 активного населения. Из страны лёгкой и пищевой промышленности она превратилась в страну с развитой тяжёлой индустрией. Современная Индия теперь производит не только станки, тепловозы, автомобили, но и новейшую электронную технику, оборудование для АЭС и космических исследований.

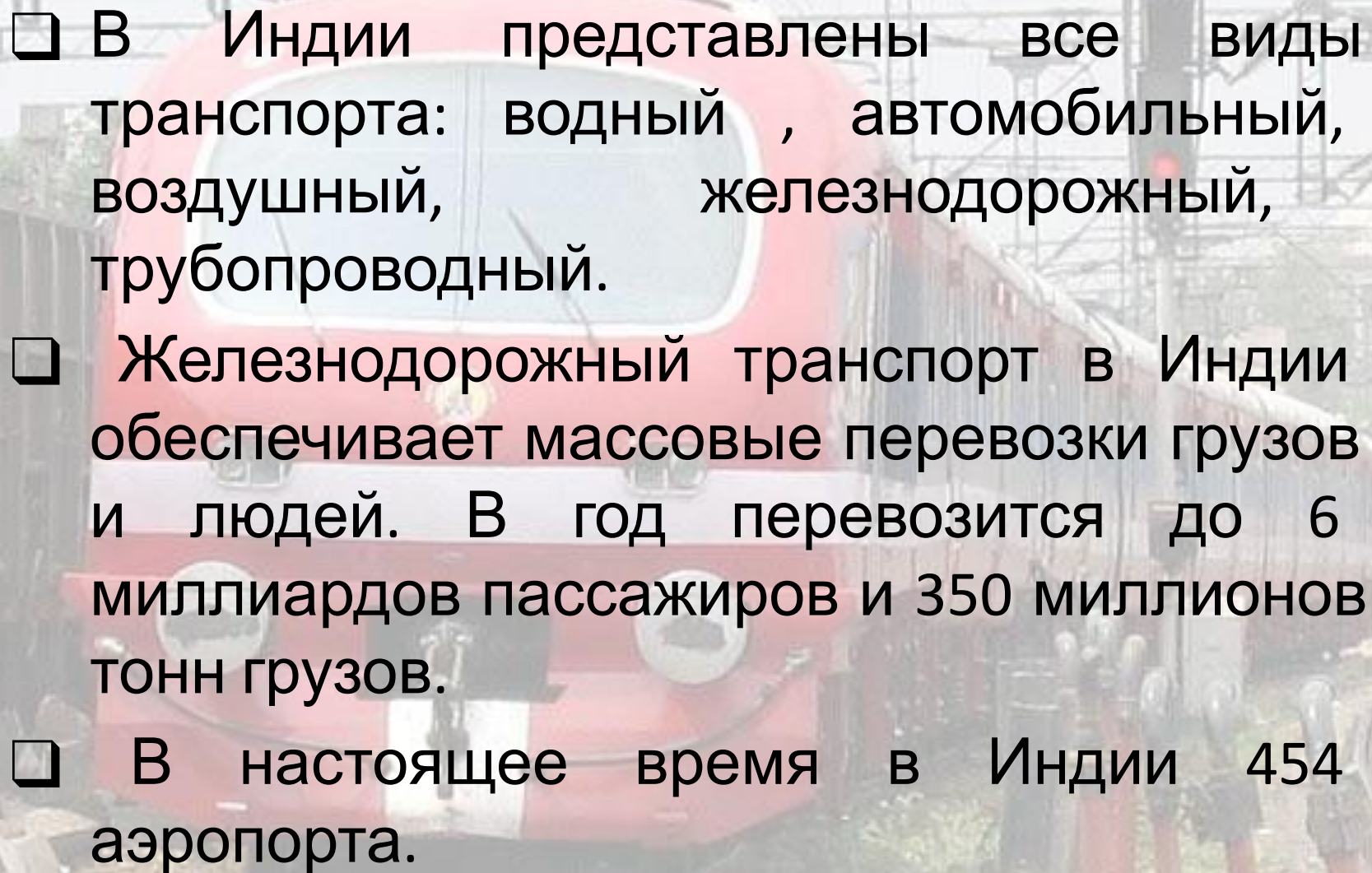
□ По развитию атомной промышленности она занимает ведущее место в развивающемся мире.

- 
- ❑ В химической промышленности выделяется производство минеральных удобрений.
 - ❑ Растет значение нефтехимии. Производятся смолы, пластмассы, химическое волокно, синтетический каучук.
 - ❑ Развита фармацевтика. Химическая промышленность представлена во многих городах страны.

- ❑ Легкая промышленность - традиционная отрасль экономики Индии.
- ❑ Особенно выделяются **хлопчатобумажная** и **джутовая** отрасли.
- ❑ По выпуску хлопчатобумажных тканей Индия является одной из ведущих стран мира, а по производству изделий из джута (технических, упаковочных, мебельных тканей, ковров) занимает первое место.
- ❑ Крупнейшими центрами хлопчатобумажной промышленности являются Бомбей и Ахмадабад, джутовой - Калькутта,
- ❑ Текстильные фабрики имеются во всех крупных городах страны. В экспорте Индии изделия текстильной и швейной промышленности составляют 25%.

- 
- ❑ Пищевая промышленность производит товары и для внутреннего потребления, и на экспорт.
 - ❑ Наиболее широкую известность в мире получил индийский чай. Его производство сконцентрировано в Калькутте и на юге страны.
 - ❑ По экспорту чая Индия занимает первое место в мире

- ❑ В целом Индия имеет вполне благоприятные природные предпосылки для развития сельского хозяйства. Для ее земельного фонда характерен чрезвычайно высокий (более 1/2 всей территории) уровень распаханности.
- ❑ Индия - страна древней земледельческой культуры, и ее сельское хозяйство имеет ярко выраженную растениеводческую направленность.
- ❑ Наиболее благоприятна для земледелия Индо-Гангская низменность, относительно благоприятны равнины и низменности на востоке и северо-востоке страны.
- ❑ Основные с\х культуры: рис, пшеница, чай.

- 
- A red electric locomotive is the central focus of the image, positioned on railway tracks. The locomotive has a prominent white stripe across its front and is surrounded by a complex network of overhead power lines and support structures. The background is slightly blurred, showing more of the railway infrastructure and some greenery. The overall scene is set in an outdoor environment, likely a railway yard or station.
- ❑ В Индии представлены все виды транспорта: водный , автомобильный, воздушный, железнодорожный, трубопроводный.
 - ❑ Железнодорожный транспорт в Индии обеспечивает массовые перевозки грузов и людей. В год перевозится до 6 миллиардов пассажиров и 350 миллионов тонн грузов.
 - ❑ В настоящее время в Индии 454 аэропорта.

ВЫВОД:

- ❑ Индия занимает выгодное экономгеографическое положение.
- ❑ Эта страна – родина одной из древнейших цивилизаций планеты.
- ❑ ЭГП Индии благоприятствует развитию хозяйства.
- ❑ Полезные ископаемые этой страны разнообразны и запасы их значительны.