

Перу



Перу – гос-во Южной Америки

- граничит с Эквадором на севере, на востоке с Бразилией и Боливией, с Чили на юге
- Площадь страны — 1 285 тыс. кв. км
- имеет широкий выход к Тихому океану
- численность населения — 25 574 тыс человек

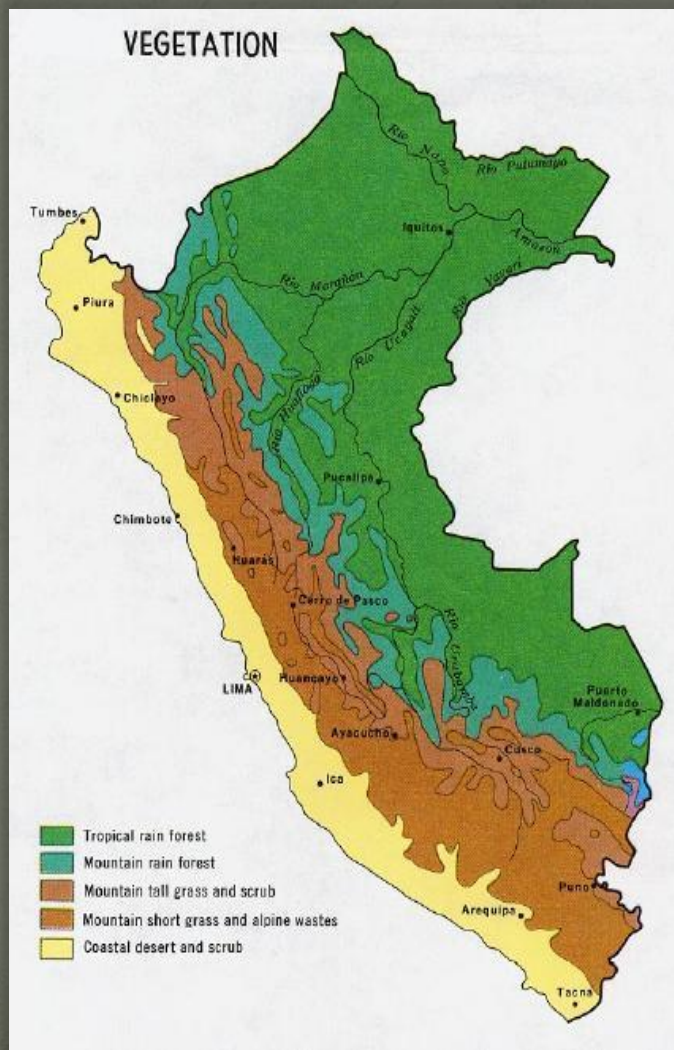


3 крупнейших природных области

- 1. Коста — прибрежная пустыня;
- 2. Сьерра — высокогорья Анд;
- 3. Сельва — восточные склоны Анд и Амазонская низменность.



прибрежная пустыня Коста



Пустыня Коста продолжение пустыни Атакама

На севере Коста представлена подвижными песчаными дюнами

Южнее крупные скалы

Еще южнее поднимается горная гряда, тянущаяся до Анд.



Сьерра

- Более 1/3 площади страны
- 320 км в ширину
- средняя высота 5 500 м над уровнем океана
- самая высокая г. Уаскаран — 6 768 м



Сельва



Сельва — это высокоствольный
дождевой лес
Более тысячи древесных пород

Температура самого холодного месяца
+23 град., а жаркого — +26 град





Достопримечательности Перу

Древние культуры

Древние культуры



Среди древних культур
выделяются:

— культура Чавин в районах
Кальехон-де-Уайлас
(800—300 лет до н. э.);

— Носка и Паракос в южной
части (200—500 лет н. э.);

— Мечино и Чиму (300—1400
лет н. э.).

С XII в. н. э. на территории Перу господствовала культура индейцев кечуа, известных как инки



г. Куско


знаменитая крепость Саксайуаман



Храм Солнца Кориқанча



Священная долина инков



комплекс Ольянтайтамбо



Мачу Пикчу



Лима



площадь Пласа-де Армас



Кафедральный собор (усыпальница Писарро)



Дворец
Правительства


Озеро Титикака



руины Ракчи — храм Виракочи



Коста



Знаменитые петроглифы Наска



Туристские центры

- Амасонас
- Ликаш
- Апуримак
- Арекипа
- Аякучо
- Кахамарка
- Куско
- Уанкавелика
- Уануко
- Ика

Виды туризма

- Экотуризм.
- Экскурсии.
- Пляжный отдых.
- Дайвинг
- Сёрфинг
- Рыбалка



