

# **По странам и континентам.**

**Интеллектуальная игра  
для учащихся 7 класса  
по географии.**

**Составила:  
Кузнецова Надежда Борисовна,  
учитель географии  
школы №8 г. Красновишерска  
Пермского края.**


**- 2015-**

# По странам и континентам



Тема → Материк ↓	Г П 10 б	Р 20 б	ПИ 30 б	К 40 б	Вн. В. 50 б	Р и Ж 50 б	Стран ы 50 б
Африка	<u>ГП</u> 10б	<u>Релье</u> <u>ф</u> 20 б	<u>ПИ</u> <u>30 б</u>	<u>Климат</u> <u>40 б</u>	<u>Воды</u> 50 б	Р и Ж <u>50 б</u>	<u>Страны</u> <u>Африки</u> <u>. 50 б</u>
Южная Америка	<u>ГП</u> <u>10б</u>	<u>Релье</u> <u>ф</u> 20 б	<u>ПИ</u> <u>30 б</u>	<u>Климат</u> <u>40 б</u>	<u>Воды</u> 50 б	<u>Р и Ж</u> <u>50 б</u>	<u>Страны</u> 50 б
Австрал ия	<u>ГП.</u> <u>10 б</u>	<u>Релье</u> <u>ф</u> <u>20 б</u>	<u>ПИ</u> <u>30 б</u>	<u>Климат</u> <u>40 б</u>	<u>Воды</u>  <u>50 б</u>	<u>Р и Ж</u> <u>50 б</u>	<u>Страны</u> <u>...</u>
Антарктид а	<u>ГП</u> <u>...</u>	<u>Релье</u> <u>ф</u>  <u>...</u>	<u>ПИ</u> <u>...</u>	<u>Климат</u> <u>40 б</u>	<u>Воды</u> <u>50 б</u>	<u>Р и Ж</u> <u>50 б</u>	<u>Страны</u> <u>50 б</u>
Северна я Америка	<u>ГП</u> <u>10 б</u>	<u>Релье</u> <u>ф</u> <u>20 б</u>	<u>ПИ</u> <u>30 б</u>	<u>КП</u> <u>40 б</u>	<u>Воды</u> <u>50 б</u>	<u>Р и Ж</u> <u>50 б</u>	<u>Страны</u> <u>50 б</u>

1. Самая южная точка Африки?
2. Воды каких двух океанов встречаются у мыса



# Рельеф. Африка.

20

б

**Высота этой  
удивительно – красивой  
и необычной для  
Африки точки – 5895м.  
Что это?**




Гора  
Килиманджаро



6

- На материке три страны: Замбия, Демократическая Республика Конго и ЮАР лидируют по добыче руды цветного металла. Какую руду они добывают?



Медную  
руду



# Климат. Африка.

40

б


- На территории какого климатического пояса сформировалась самая распространенная природная зона Африки – саванна?



# Внутренние воды. Африка.

50 б

- Река в Центральной Африке, имеет одноименное название со страной в центральной части материка. Вторая по длине и самая полноводная на материке




Река  
Конго





# Растения и животные Африки.

**50 б**  
Удивительное дерево с толстым стволом. При невысоком росте диаметр ствола иногда достигает 10 метров.



**баоба  
б**

EMOK.tv

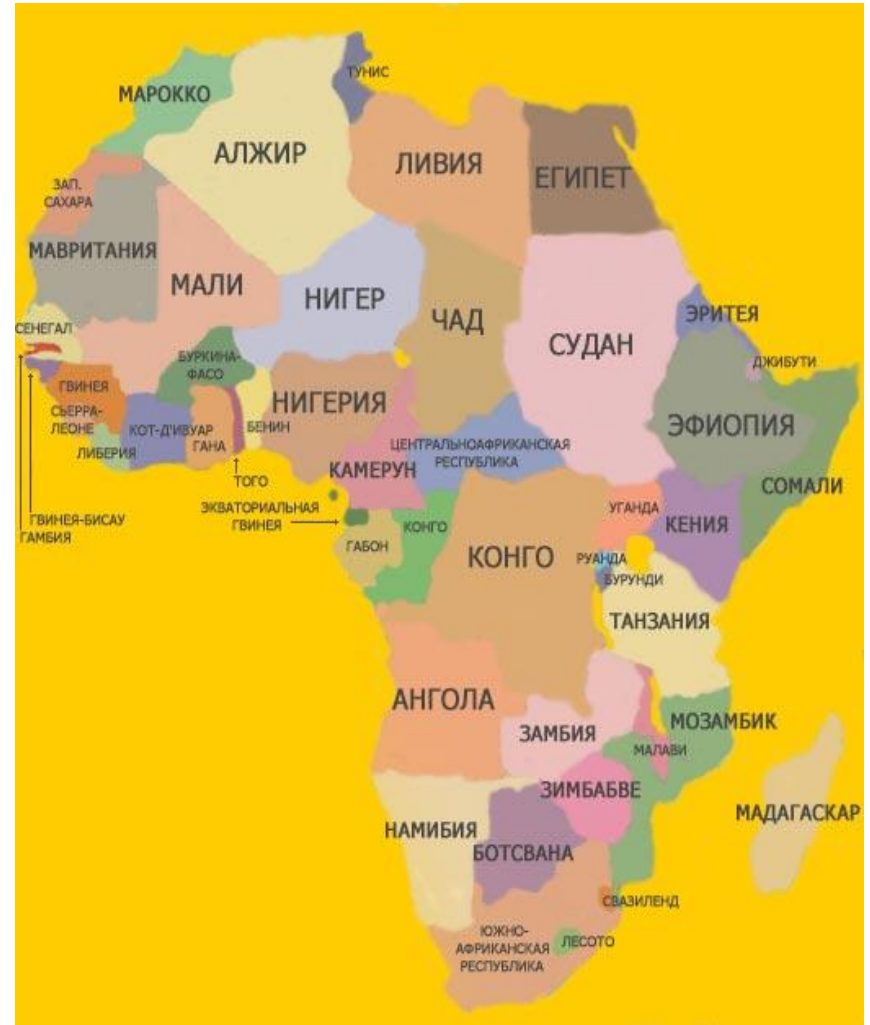
Самый большой из всех видов обитаемых на Земле. Самый агрессивный, сильный. По длине его превышает только гребнистый. Гроза всех животных материка.



**Нильский  
крокодил**

# Страны Африки.

Назовите самую <sup>506</sup> северную, западную, южную и восточную страны Африки.



# ГП. Южная Америка.

106

Страна имеет название как канал и головной убор. Для нас летний, для жителей тропиков и экватора – круглогодичный.

Страна – соседка южного континента с севера.



# Рельеф. Ю. Америка.

20 б

Величайшие горы планеты имеют название в честь этого полезного ископаемого.



Андос – медь. Медные горы



# ПИ. Ю. Америки. 30

- Продолжи мысль:  
На севере материка  
находится  
крупнейшее  
месторождение .....,  
в горах много .....,  
равнинная  
территория богата  
.....



# Климат. Ю. Америка.

Продолжи.

Страна Южной Америки  
\_\_\_\_\_ находится на \_\_\_\_\_

Или: Эта страна находится на \_\_\_\_\_, поэтому называется \_\_\_\_\_.



# Внутренние воды.

58 Она – самая полноводная в мире. За год через устье в океан сбрасывает воды больше, чем все Европейские реки вместе взятые. А там, где сливается с океаном ее ширина 200км, глубина – 100м.



Река  
Амазонка

# Р и Ж. материка.

50

б

На его поверхности может уместиться три трехлетних младенца, как на плоту.  
Рекордсмен в мире по величине листа.




Родственники его обитают на всех континентах, кроме Антарктиды. Есть у некоторых и у вас дома. Осторожен. Прыгуч. Развивает скорость до 90 км/ч. Лазают по деревьям. Красив.





б

- Жители этой страны живут в суровых условиях не только своего место положения, но и климата. Они занимаются в основном животноводством, т. к не смотря на близость экватора, там часты снега. Ветры и морозы, даже в летний сезон.



перуанцы

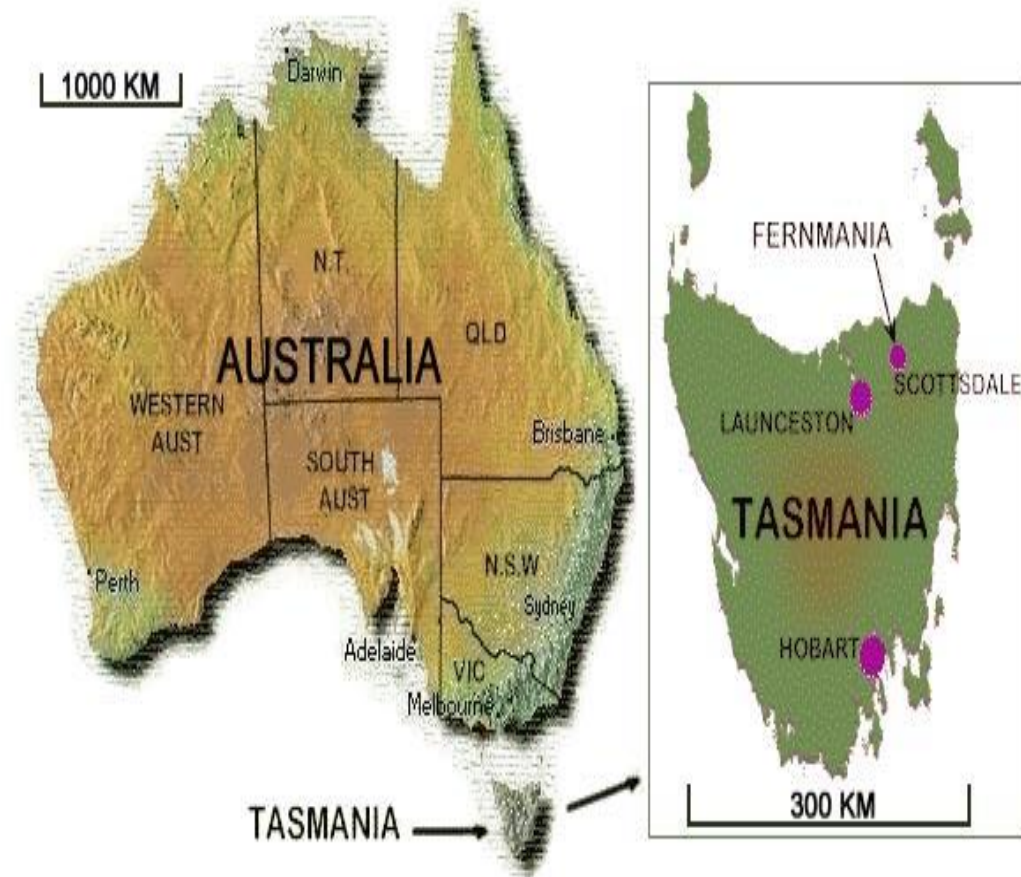
- Какая главная параллель пересекает Австралию почти по середине материка?



# Рельеф

20 6


- Этот географический объект материкового происхождения, по сути является продолжением гор на окраине. Находится с югу от материка. Отделяется от него проливом.



# ПИ Австралии

б

- Именно в Австралии это полезное ископаемое такое чистое, сыпучее и белое, т.к образовалось из морских белых кораллов. Его месторождения тянутся вдоль берега океана на десятки и сотни километров. Его используют в строительстве. Но здесь на нем.... пляжи.



# Климат Австралии

40

б

- Есть ли на территории Австралии такой же климатический пояс, как у нас в Красновишерском районе.



# Воды Австралии

50 б

- Она самая главная водная артерия материка. Берет начало на востоке материка, где много выпадает осадков, и воды собираются с большой площади Большого водораздельного хребта. На ее берегу находится главный город




# Р и Ж

50 б

Что объединяет этих животных?



Какое растение является символом Австралии?



Т

# Страны и народы

50 б

- Как называется крупнейший город Австралии, рождением который обязан заключенным, привезенным из Англии на поселение.



Сидне

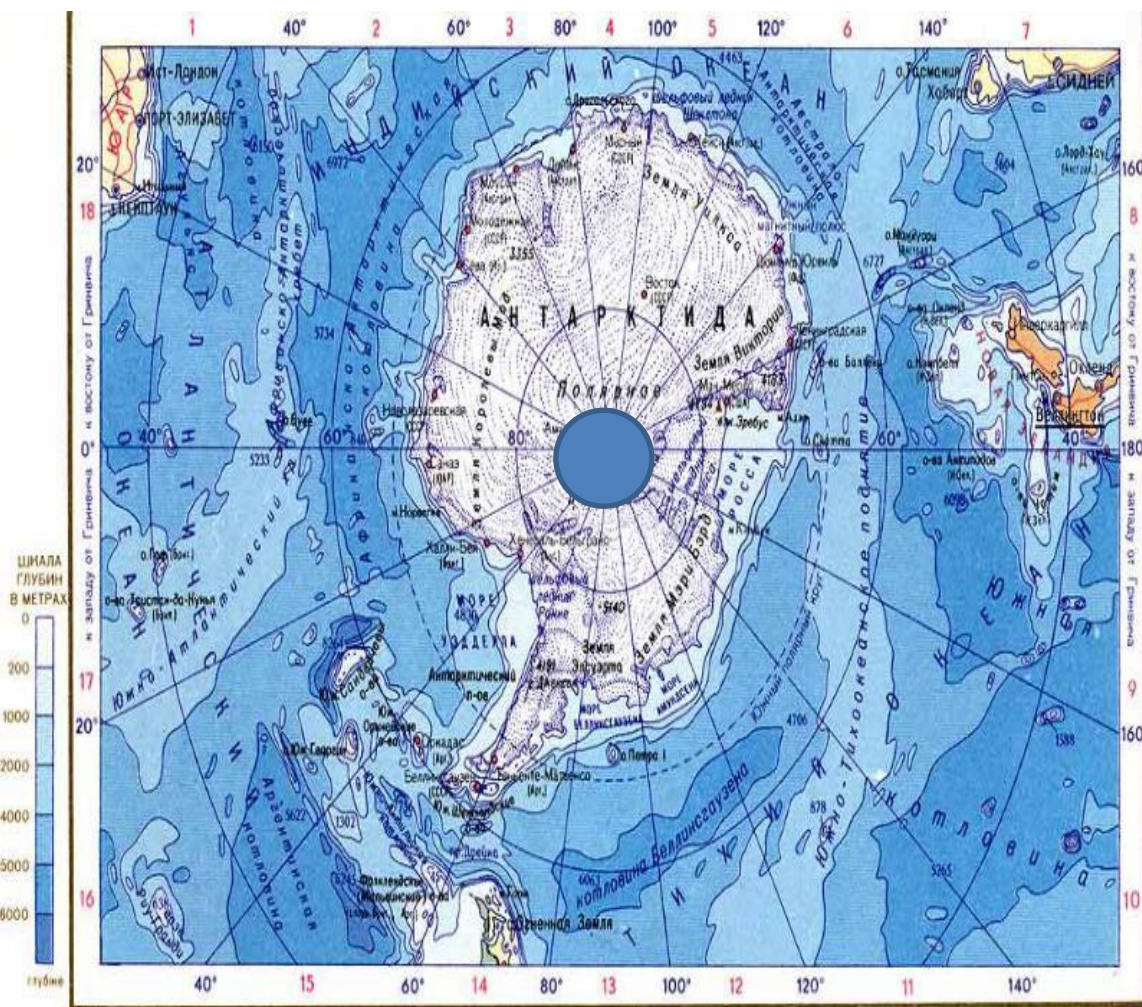




# ГП

10 Б

Имеет точку, где сходятся все меридианы Земли. Люди, изучающие эту территорию ходят вверх ногами. Лето там зимой, а зима – летом!



Южный  
полюс

# Рельеф

20 б

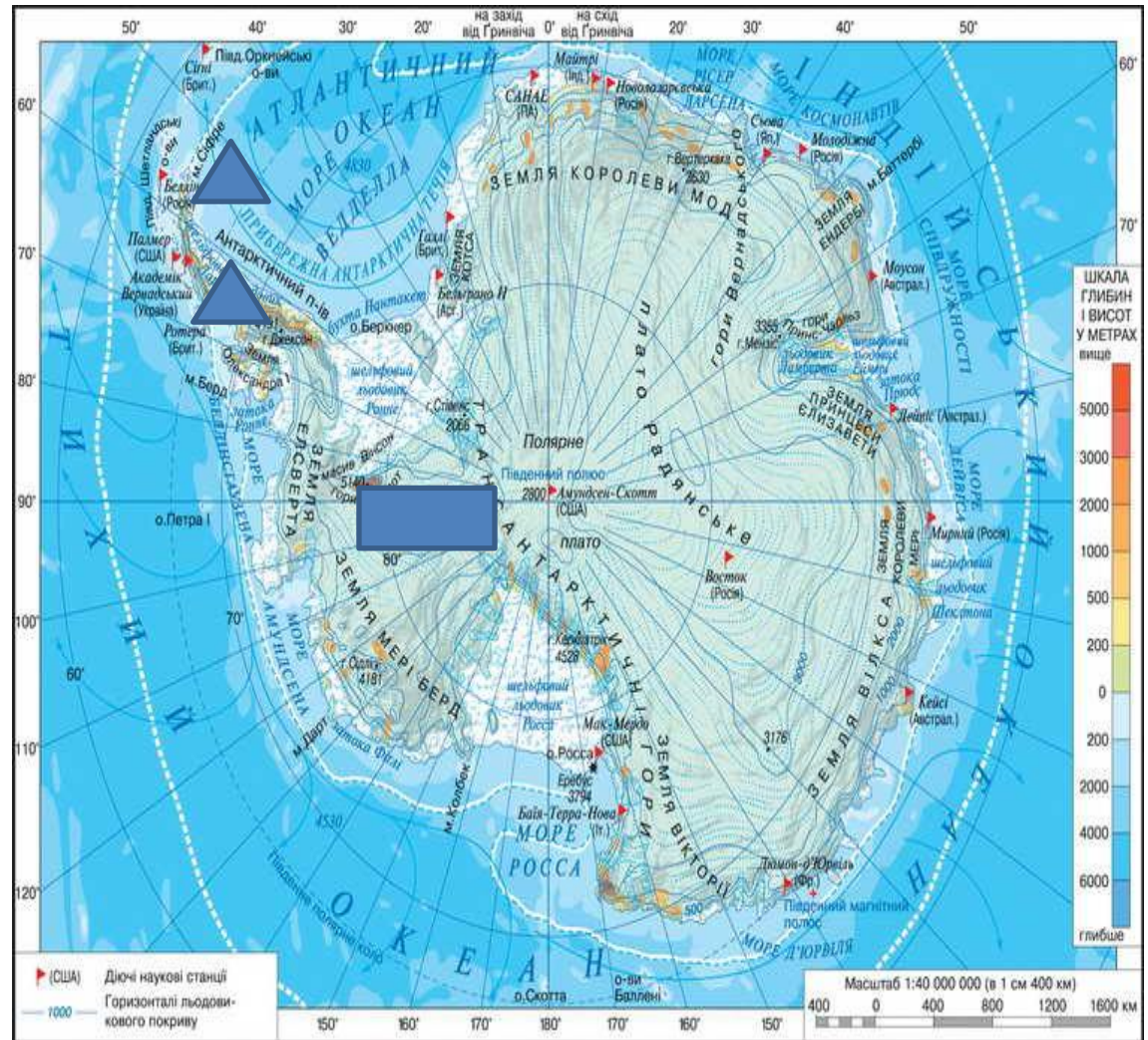
- Один из горных хребтов далеко выдается в океан, образуя самый большой полуостров материка. Как называется этот полуостров?



# ПИ

30 Б


- В Антарктиде есть несколько горных хребтов. О наличии каких полезных ископаемых можно говорить?



# Климат

40 б


- Так выглядит природная зона материка круглый год, расположенная в этом климатическом поясе. В каком климатическом поясе находится материк?



# Внутренние воды


50 б

- Какие внутренние воды преимущественно имеются на материке Антарктида?



# Р и Ж

Какими растениями и животными больше всего богата Антарктида?



50 б

Мхи, лишайники.  
Разнообразные птицы, в т.ч пингвины.



- **Какие государства находятся на территории Антарктиды ?**

**На материке нет государств из-за суровости климата.**

**По решению ООН там можно любой стране заниматься научно – исследовательской деятельностью.**



# ГП

10 Б

- Он длинный и узкий на западе Северной Америки, в северо-западной Мексике. Омывается Тихим океаном на западе и Калифорнийским заливом на востоке.





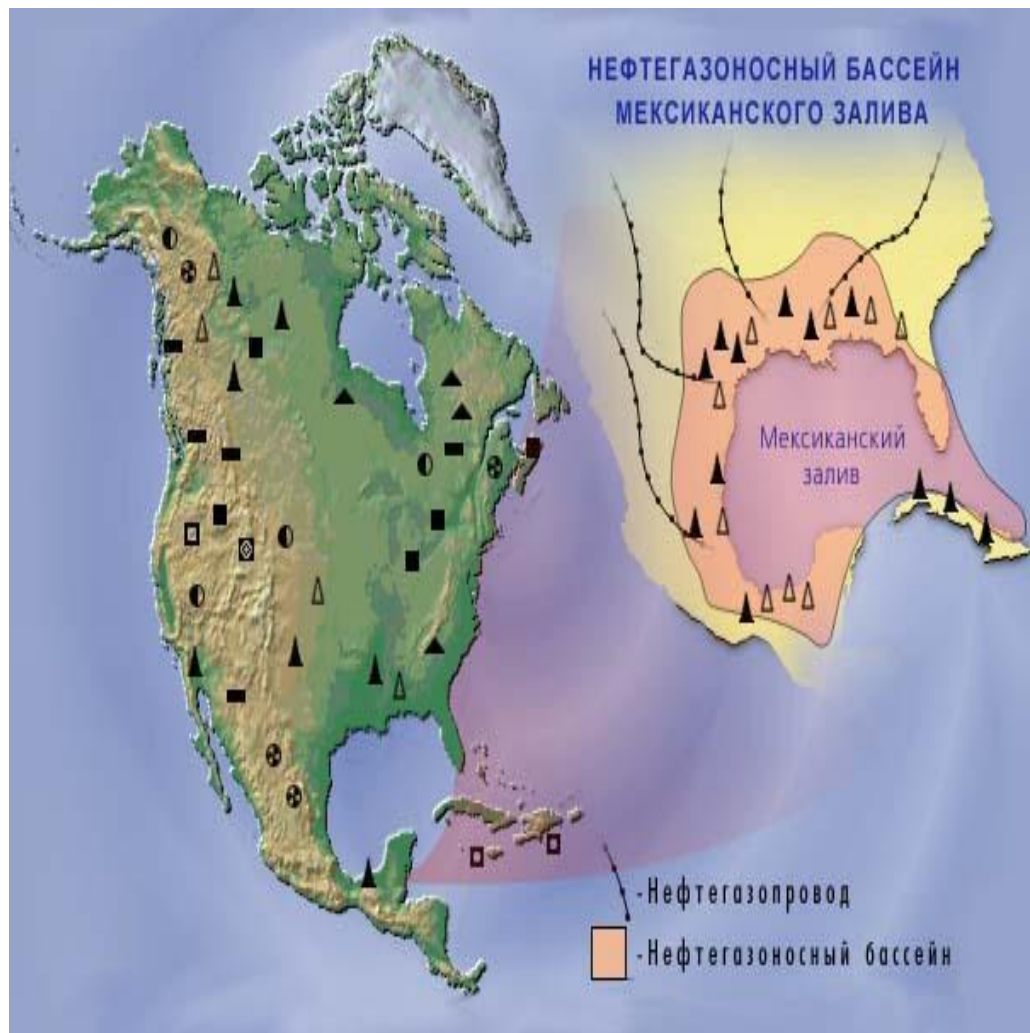
# Рельеф

206

Горная система  
на  
востоке Северно  
й Америки, в  
США и Канаде.  
Длина 2600 км.  
Холмистое  
плато с отдельными  
массивами  
высотой до 1916  
м...



- Отличием является более широкое распространение в Северной Америке отложений нижнего палеозоя. Больше всего на севере материка и в низменности у Мексиканского залива.





# Воды

50 Б

- Это главная река материка. Река – труженица. Река кормилица. На берегах ее стоят крупнейшие города. По ее артерии возят грузы. Берут воду для полива.



# Р и Ж

Бывает высотой до 100 метров с диаметром ствола до 10 м. Такое трудно себе представить. Дерево, которое выше самого высокого дома! Живёт это дерево очень долго. Называют возраст и 3, и 4 тысячи лет.



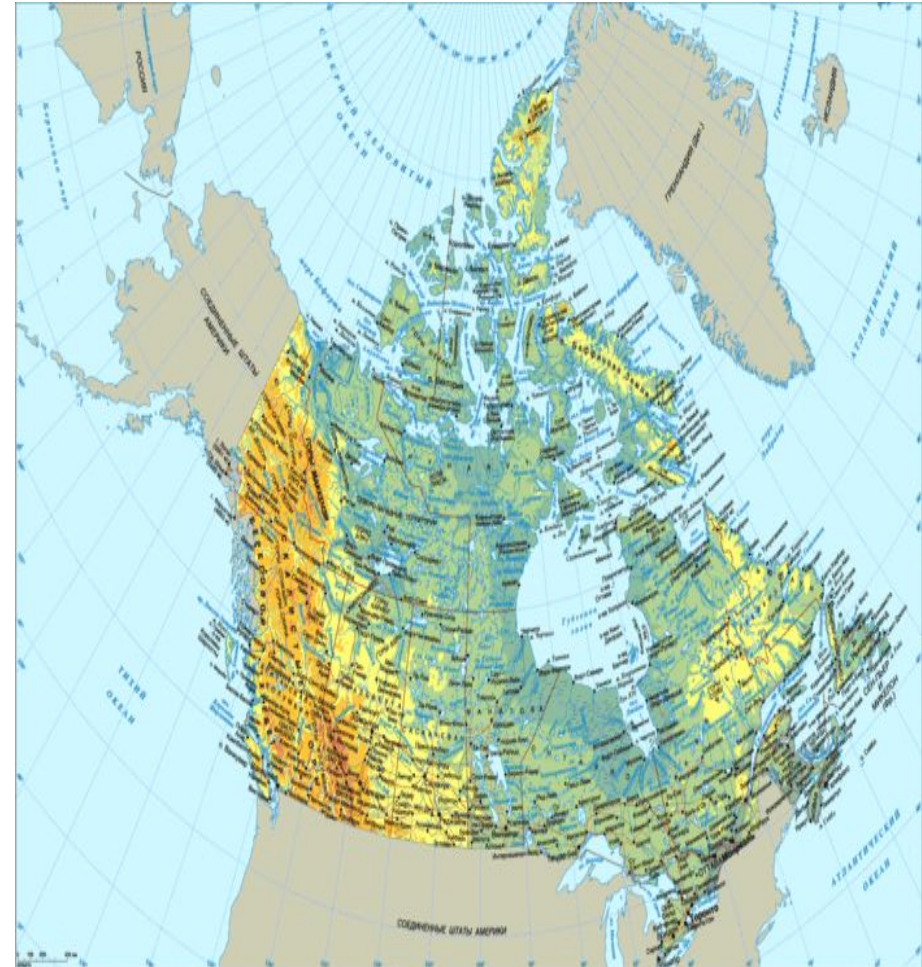
50 б

Его называют «американской вонючкой», но французские парфюмеры, в самые дорогие духи добавляют молекулы именно экстракта этого животного.



**Страны**  
Географическое положение  
этой страны на материке  
схоже с Россией. На севере  
крупнейшие архипелаги, на  
юг простирается до  
широколиственных лесов.  
Символом этого государства  
является лист красивого  
широколиственного дерева.

50 б





# Спасибо, ребята!

- Молодцы! Молодцы!  
МОЛОДЦЫ! МОЛОДЦЫ! МОЛОДЦЫ!

Молодц  
ы!





# Используемая литература.

- [Автор использовал фотографии из поисковой системы Yandex.](#)
- <http://annaritamaestra.altervista.org/joomla/visual/data/images1/32.jpg>
- [http://cikavo.com/images2/2009/06/21/img\\_1344859169.gif](http://cikavo.com/images2/2009/06/21/img_1344859169.gif)
- <http://im1-tub-ru.yandex.net/i?id=e7397c664e3362b9c3c36d5451ba4734-78-144&n=21>
- [http://www.wechselwild.com/sites/default/files/styles/detailseite/public/motif-images/2012-09/44/wechselwild-vorlage\\_90x58\\_300dpi\\_1\\_0.jpg?itok=df9t7JQz](http://www.wechselwild.com/sites/default/files/styles/detailseite/public/motif-images/2012-09/44/wechselwild-vorlage_90x58_300dpi_1_0.jpg?itok=df9t7JQz)
- [http://img1.liveinternet.ru/images/attach/c/0/45/422/45422023\\_canada.gif](http://img1.liveinternet.ru/images/attach/c/0/45/422/45422023_canada.gif)
- И т.д.
- Вопросы и задания составлены автором используя учебную литературу: Учебник «География. Материки и океаны. Страны и народы. Наш дом – земля. 7 класс» Коринская В.А и Душина И.В. Изд. Дом «Дрофа»
- Атлас материков и океанов. М., Картография.