

# Политическая карта ЕВРАЗИИ

Работу выполнила  
Савчук Елена Геннадьевна  
учитель географии высшей категории  
МБОУ специализированной школы № 1  
г.Феодосии

# Europe



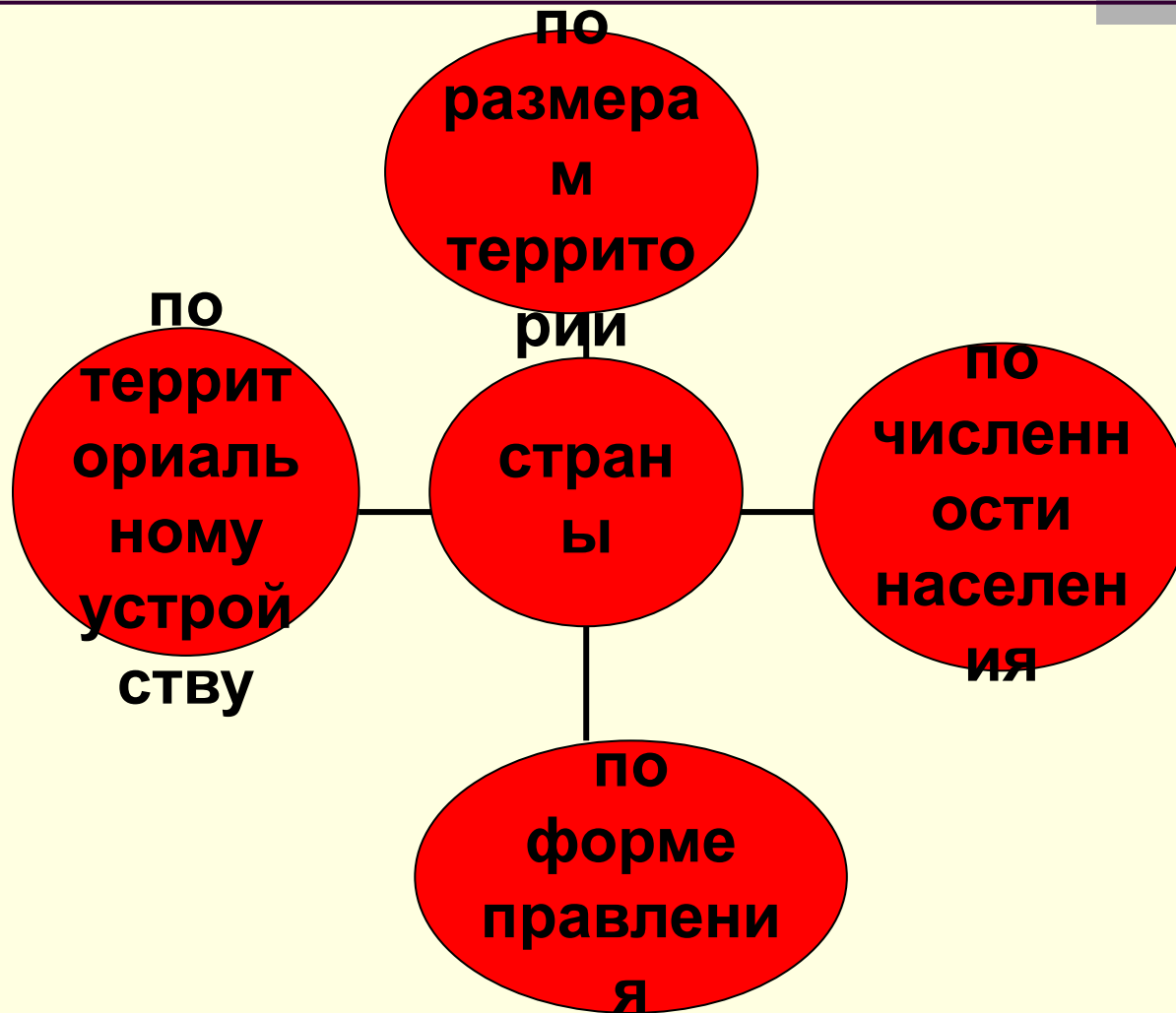
# Государства ЕВРОПЫ

# Формирование политической карты Европы

---

- политическая карта Европы формировалась на протяжении длительного времени
- большое влияние на современную политическую карту Европы оказали Первая и Вторая мировые войны
- сильные изменения политическая карта Европы получила в конце XX века, после распада СССР
- сейчас на территории Европы насчитывается 43 суверенных государства и одна колония – Гибралтар (владение Великобритании)

# Классификация стран Европы



# По размерам территории

---

Преобладают средние  
и небольшие страны

Крупнейшие страны:

Россия, Украина,  
Франция, Испания,  
Германия

Есть так называемые

«микросударства»:

Андорра, Монако, Ватикан,  
Сан-Марино, Лихтенштейн,  
Люксембург и т.д.

# По численности населения

---

Лидирует

**Россия (б. 150 млн. чел.)**

**Страны:**

Германия, Франция,  
Великобритания имеют

численность населения **б. 50**

**млн. чел.**

**20-50 млн.** чел имеют страны:

Украина, Румыния, Польша.

Испания

**10-20 млн. чел.-**


Нидерланды, Бельгия,  
Венгрия, Чехия, Беларусь, Греция,  
Югославия, Португалия

# По форме правления

---

## *Республики*

Большинство стран




конституционные

Великобритания, Швеция,  
Испания, Дания, Норвегия,  
и т.д.

## *Монархии*

12 стран

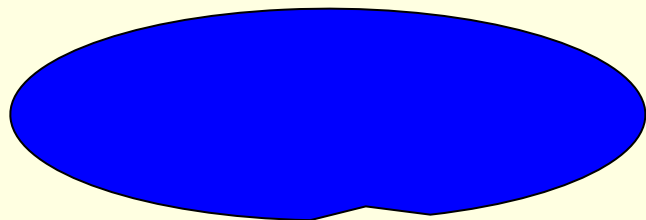


теократическая


**ВАТИКАН**

# По административно-территориальному делению

---



Унитарные



Федеративные



# Региональные отличия

---

- *Северная Европа*
- *Западная Европа*
- *Южная Европа*
- *Центральная Европа*
- *Восточная Европа*



# Политическая карта ЕВРАЗИИ

*Государства АЗИИ*



# АЗИЯ



# Формирование политической карты Азии

---

- политическая карта Азии формировалась на протяжении длительного времени
- после Первой мировой войны на политической карте Азии было много колониальных владений
- после Второй Мировой войны большинство колоний добилось независимости
- В 60-80-е годы на территории Азии не осталось колониальных стран
- сильные изменения политическая карта Азии получила в конце XX века, после распада СССР
- сейчас на территории Азии насчитывается 46 суверенных государств

# По размерам территории

---

Существуют большие различия между странами по размерам территории

## Крупнейшие страны:

Россия, Китай,  
Индия

## Крупные страны:

Казахстан, Индонезия,  
Саудовская Аравия,  
Монголия, Иран

## Небольшие государства:

Израиль, Ливан, Армения  
и т.д.

## «Микрогосударство»

Сингапур

# По численности населения

---

## Лидируют:

Китай (б. 1300 млн. чел.)

Индия (б. 980 млн.чел.)

Индонезия (б.220млн.чел.)

Россия (б.150млн.чел)

Пакистан (б.140млн.чел.)


Япония (б.130млн.чел.)

Бангладеш (б.130млн.чел)

# По форме правления

## *Республики*

Большинство стран  
32 государства




конституционные

Япония, Малайзия,  
Иордания

## *Монархии*

14 стран



абсолютные

Саудовская Аравия,  
Объединённые Арабские  
Эмираты


**В Азии насчитывается: одна империя, шесть королевств, четыре эмирата, три султаната**



# Региональные отличия

---

- *Восточная Азия*
- *Юго-Западная Азия*
- *Южная Азия*
- *Центральная Азия*
- *Юго-Восточная Азия*
- *Азиатская часть России*



## Восточная Азия



# Центральная Азия





# Юго-Восточная Азия

---








## Южная Азия



# Юго-Западная Азия



# Список используемых Интернет-ресурсов:

[http://www.vidiani.com/maps/maps\\_of\\_europe/political\\_map\\_of\\_europe\\_with\\_all\\_capitals.jpg](http://www.vidiani.com/maps/maps_of_europe/political_map_of_europe_with_all_capitals.jpg)

<http://moy-gorod.com.ua/img/item/0589.jpg>

<http://zdorovie43.gorodkirov.ru/pictures/news8/21062012-56.jpg>

<http://allphoto.in.ua/photo/40/es2411926.jpg>

[http://dok.opredelim.com/pars\\_docs/refs/26/25370/img35.jpg](http://dok.opredelim.com/pars_docs/refs/26/25370/img35.jpg)

[http://studyabroad.uz/sites/default/files/xitoy\\_til4.jpg](http://studyabroad.uz/sites/default/files/xitoy_til4.jpg)

[http://lsa.assets.s3-website-ap-southeast-1.amazonaws.com/var/lifestyleasia/storage/images/media/images/import/article/26/image\\_261667-lake-kawaguchi/1754575-1-eng-GB/image\\_261667-lake-kawaguchi.jpg](http://lsa.assets.s3-website-ap-southeast-1.amazonaws.com/var/lifestyleasia/storage/images/media/images/import/article/26/image_261667-lake-kawaguchi/1754575-1-eng-GB/image_261667-lake-kawaguchi.jpg)

<http://www.ethno.uzh.ch/research/fotogalerie/buchara2/Buchara%20-%20Usbekistan%204.jpg>

<http://uztravel.com/upload/medialibrary/096/096485dbb0de251069148620e5b20fad.jpg>

[http://papers.cityua.net/files/14/other/big/20051123021108\\_1.jpg](http://papers.cityua.net/files/14/other/big/20051123021108_1.jpg)

<http://khorezm.files.wordpress.com/2007/05/minarety.jpg>

[http://indonet.ru/files/images/Tailand\\_AoNang124.jpg](http://indonet.ru/files/images/Tailand_AoNang124.jpg)

[http://tophotels.ru/icache/hotel\\_photos/30/899/26900/374277b.jpg](http://tophotels.ru/icache/hotel_photos/30/899/26900/374277b.jpg)

<http://citycritic.net/files/thumbs/foto/47/58455710839824/640x480.jpg>

[http://zadonbass.org/images/2012/1/BUDD\\_1.jpg](http://zadonbass.org/images/2012/1/BUDD_1.jpg)

<http://im2.tourbina.ru/photos.3/6/3/630154/big.photo.jpg>

[http://kachorra.ucoz.ru/\\_ph/5/688852722.jpg](http://kachorra.ucoz.ru/_ph/5/688852722.jpg)

<http://tourout.ru/file/xp46mjq187ge/600x/tiy4vfonqtst.jpg>

[http://www.travel-oniks.ru/images/stories/Bodrum/side\\_1.jpg](http://www.travel-oniks.ru/images/stories/Bodrum/side_1.jpg)