

Взаимопроверка!!!

1. о. Сахалин
2. г. Лопатина
3. влк. Ключевая Сопка
4. оз. Ханка
5. г. Тардоки – Яни
6. г. Топко
7. влк. Ичинская сопка

- А. 1906 м.
- Б. S- 76 400 км².
- В. 1609 м.
- Г. 3621 м.
- Д. 4750 м.
- Е. S – 4000 км².
- Ж. 2077 м.
- З. 2562 м.

8. Нет ошибок – «5»;
1-2 ошибки – «4»;
3-4 ошибки – «3»;
5 и более – «2».

Автор презентации:
учитель биологии и географии
МАОУ «СОШ № 1» г.
Заводоуковска
Янтыкова Е.Р.

«У нас 12 месяцев
зима, а остальное -
лето».



Что дает России
Дальний Восток?

A scenic view of a coastline. In the foreground, there are green hills with some brownish soil. A sandy beach curves along the shore, meeting the blue water of the sea. The sky is clear and blue. The text is overlaid on a yellow rectangular background.

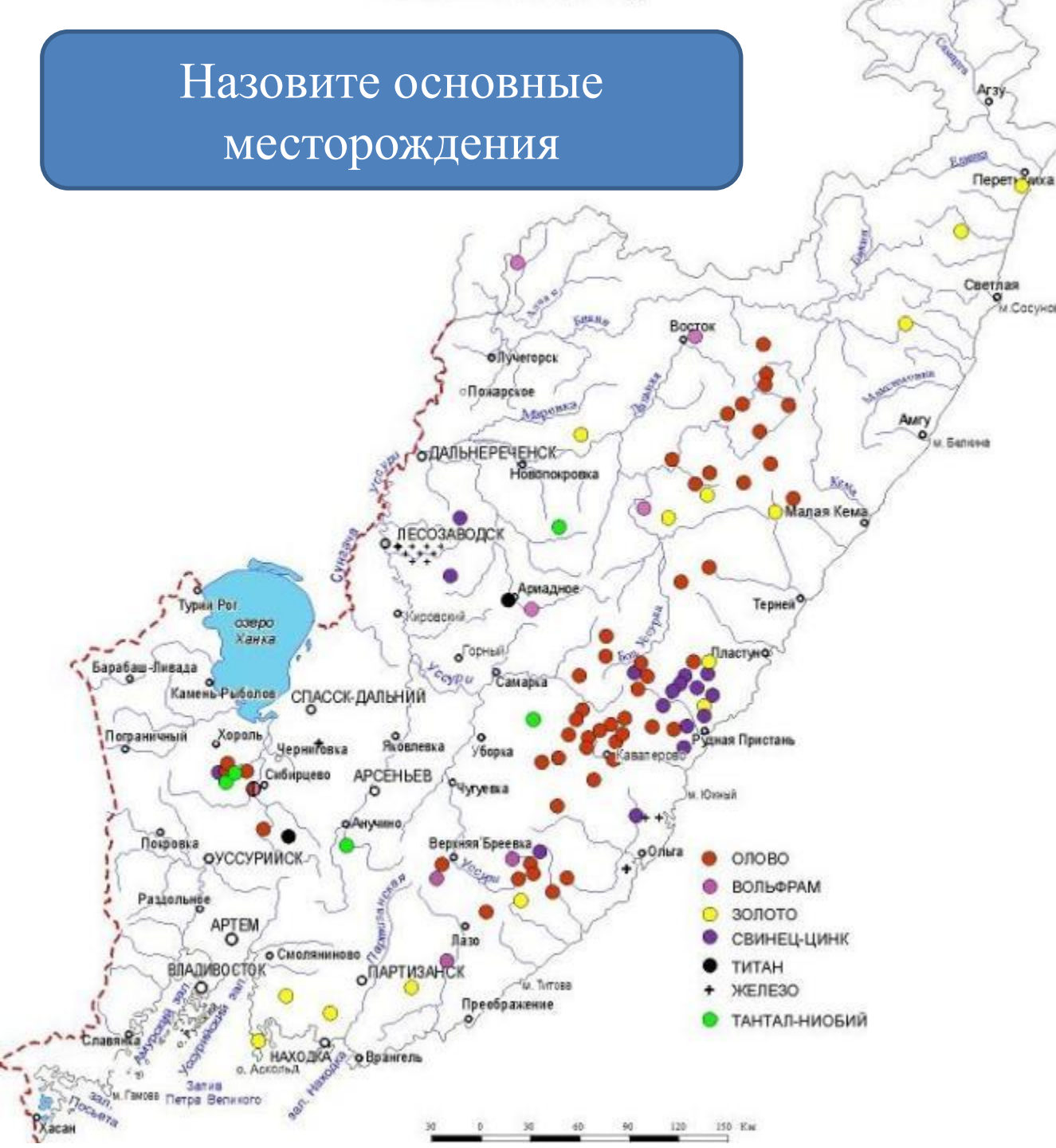
Природные ресурсы Дальнего Востока

Что мы узнаем?

Разнообразие природных ресурсов,
виды, размещение, возможность
использования.

Национальные парки и заповедники, их
значение и размещение.

Назовите основные
месторождения






На востоке
Азии
проходит
знаменитый
«ОЛОВЯННЫЙ
ПОЯС».



Алмазы
Якутии
составляют
более 80% от
всех запасов
России





Месторождения
угля - Буреинский
бассейн,  на
юге Приморья -
месторождение
Партизанское 
на острове
Сахалин, 
на полуострове
Камчатка. 
Нефть и газ
добывают на
севере острова
Сахалин 

Ресурсообеспеченность Дальнего Востока

Вид ресурса	Местонахождения на Дальнем Востоке	Оценка ресурса и возможности его использования
Агроклиматические ресурсы		
Водные ресурсы		1 группа - Агроклиматические 2 группа - Водные 3 группа - Энергетические 4 – группа - Биологические 5 группа - Рекреационные
Энергетические ресурсы		
Биологические ресурсы.		
Рекреационные ресурсы.		

В лесах Дальнего Востока много реликтовых растений и редких животных. С чем это связано?

Подумайте...


Какие природные ресурсы Дальнего Востока имеют всероссийское значение?

С чем связаны трудности освоения природных ресурсов Дальнего Востока?

Национальные парки

Найдите и
отметьте их в
контурной карте

«Удэгейская легенда» (Приморье)



«Джугджурский» государственный
природный заповедник

Какой парк "охраняет" тайгу и
"кормит" общины коренных
народов

Молодцы!

Самый крупный зверь
Курильского заповедника?

В этом заповеднике 90%
территории занимают леса.

Домашнее задание:

Всем



П.50, вопросы – стр.254.
В контурной карте - месторождения
полезных ископаемых.



План характеристики природных
ресурсов – стр.297

**По
желанию**



Буклет: «Уникальность природы
Дальнего Востока».



Что мы узнали:

Разнообразие природных ресурсов,
виды, размещение, возможность
использования.

Национальные парки и заповедники, их
значение и размещение.

Спасибо за

урок.

Удачного дня.

Источники:

- **Учебник:** Баринова И.И. География России. Природа. 8 класс. М.: Дрофа, 2014г..
- http://www.otpuskrk.ru/content/news/1657/%D0%9A%D0%B0%D0%BC%D1%87%D0%B0%D1%82%D0%BA%D0%B0%201_w_600_h_400_q_95.jpg Камчатка
- <https://im2-tub-ru.yandex.net/i?id=96a68f11736fcbe9fc00717010d27fa5&n=33&h=215&w=312> Жители Чукотки
- <https://im2-tub-ru.yandex.net/i?id=158cfc15a011063306253c3d88891ac1&n=33&h=215&w=439> Природа Дальнего Востока
- http://rus-map.ru/965105_BIG_1_0.jpg Физическая карта
- <http://fegi.ru/primorye/geogr/ruda.jpg> Карта размещения рудных полезных ископаемых.
- http://s23.postimg.org/5af9q43nf/FTt_MFQC.jpg Добыча алмазов

Источники:

- <http://k14.kn3.net/75382B067.jpg> Алмазы Якутии
- http://investigator.org.ua/wp-content/uploads/o_508502.jpg
Самородок
- <https://im0-tub.ru.yandex.net/i?id=4b06c5401393e81e58d334ba37f4a499&n=33&h=215&w=216> Алмазы Якутии
- <http://planetofdream.com/images/1/2013/10/pubsr11zv83.jpg> -
«Аньюйский»
- http://www.b-port.com/mediafiles/items/2012/12/92760/1748c564f954ed74a5848d07b1f76038_XL.jpg «Берингия»
- http://russights.ru/img/natsionalny_park_zov_tigra_0.jpg «Зов тигра»
- http://animalworld.com.ua/images/2013/June/Eco/Dw/DW_17.jpg
"Удэгейская легенда"
- http://amur-bereg.ru/attachments/120-k_novyj-razmer-jpg.56969/
«Джугджурский»